

# Wetterkarte

des Deutschen Wetterdienstes

D 7311 A

Amtsblatt der Wetterämter Frankfurt am Main, Freiburg i. Br., München, Nürnberg, Stuttgart u. Trier

Erscheint täglich  
Preis monatl. DM 8,—  
Nur Postbezug

Druck u. Verlag: Wetteramt Frankfurt  
605 Offenbach (M), Frankfurter Str. 135  
Tel. (0611) 8062281

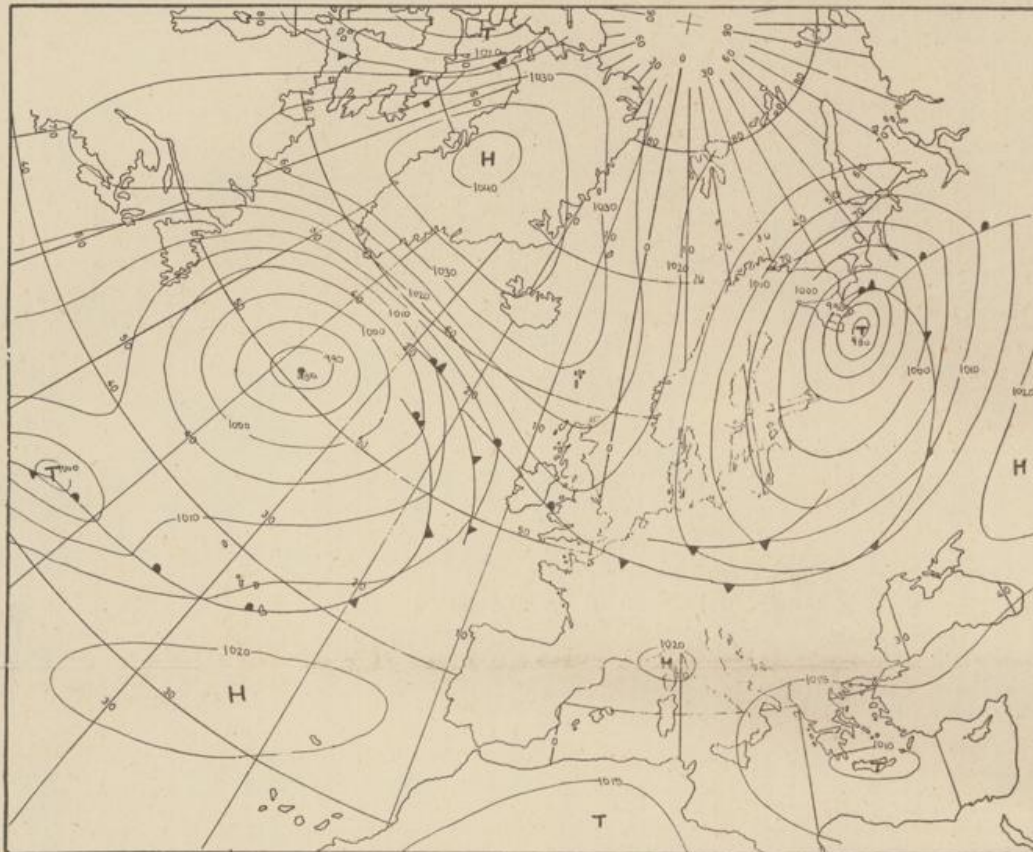
Bei unregelmäßiger Lieferung  
sind Beschwerden immer an  
das Zustellpostamt zu richten

Jahrgang 1973

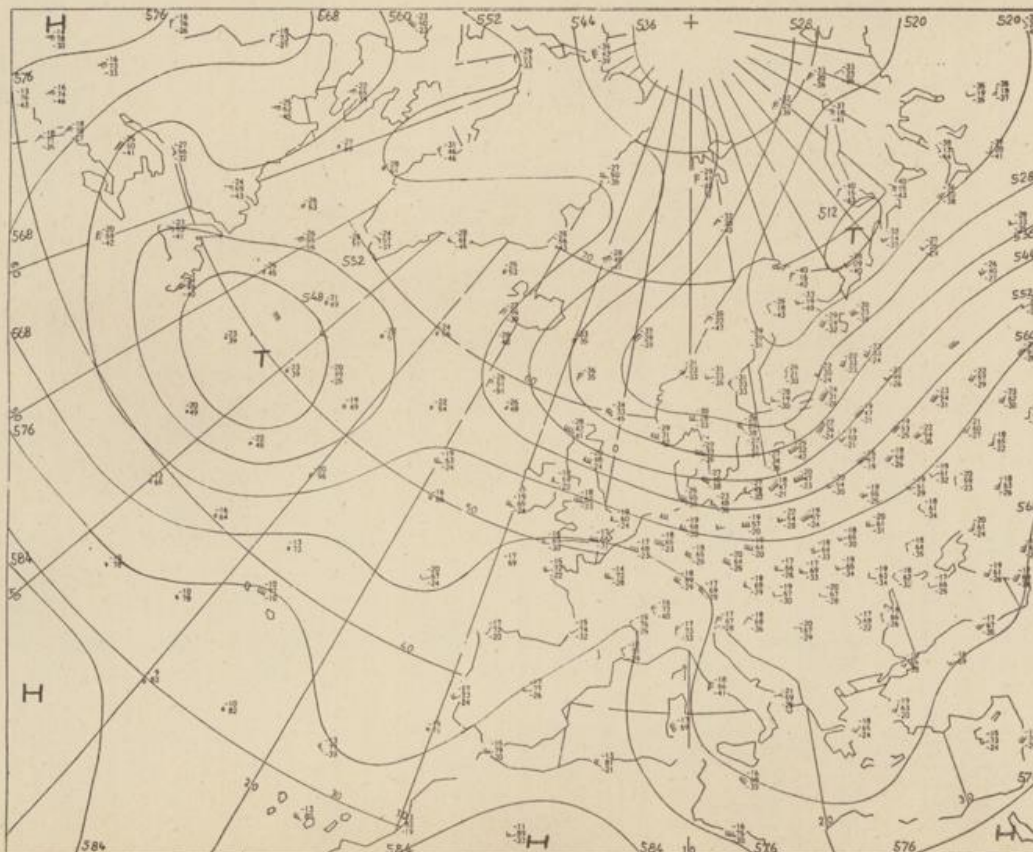
Mittwoch, den 10. Oktober 1973

Nummer 283

Deutscher Wetterdienst  
311 Agarmet. Forschungsst.



Bodenwetterkarte  
Vorhersage  
für den  
11.10. 01 Uhr



Höhenwetterkarte  
(Absolute Topographie 500 mb  
entsprechend ca. 5500 m Höhe)  
vom  
10.10. 01 Uhr

Maßstab 1:60 Mill.



Station	Höhe NN	Wetter	Wind in km/h	Temperatur °C						Sonnenschein, gestern in Stdn.	Niederschlag in 24 Stdn. mm	Schneehöhe cm
				in 2m Höhe	Taupunkt	höchste gestern	Mittel gestern	Tiefstwert 2m Höhe	der Nacht am Boden			
Kassel	158	Regen	S 2	10	9	16	13.3	10	10	1.4	2	
Gießen	186	bedeckt	S 9	12	9	15	12.4	12	11	1.0	-	
Bad Hersfeld	212	bedeckt	SW 14	12	9	15	12.4	12	11	0.1	0.0	
Wasserkuppe	921	in Wolken	W 18	7	7	7	6.5	6	6	-	-	
Kl. Feldberg/Taun.	805	in Wolken	W 14	7	7	9	7.6	7	6	0.9	-	
Frankfurt-Flugh.	110	bedeckt	S 11	11	9	14	12.2	11	9	0.4	-	
Offenbach/Main	99	bedeckt	SW 7	12	9	15	12.8	11	9	0.2	-	
Darmstadt	133	bedeckt	S 18	12	9	14	12.0	12	10	0.2	-	
Nürnberg	626	bedeckt	SW 20	9	8	12	9.7	9	9	x	-	
Koblenz	96	bedeckt	S 11	13	9	16	13.7	11	x	0.9	-	
Bad Marienberg	547	bedeckt	W 11	9	9	11	9.8	9	9	0.8	0.3	
Trier-Petrisberg	265	bedeckt	WSW 9	11	9	14	11.6	10	10	-	-	
Deuselbach	479	Nieseln	SW 14	9	7	12	9.8	9	8	-	0.0	
Neustadt/Weinstr.	161	bedeckt	W 14	12	6	14	11.7	10	8	0.7	-	
Weinbiet	553	bedeckt	W 23	8	6	11	9.0	8	7	0.4	-	
Selbach/Saar	431	bedeckt	WSW 5	9	7	11	x	9	x	x	x	
Saarbrücken-Flugh.	322	bedeckt	WSW 2	9	8	13	10.9	9	3	-	-	
Öhringen	276	bedeckt	W 2	11	8	13	11.1	10	9	1.2	-	
Stuttgart	305	bedeckt	SSW 7	11	8	15	11.2	10	x	1.5	-	
Stuttgart-Echterd.	396	bedeckt	WSW 4	10	7	16	10.1	9	8	x	-	
Stötten	734	bedeckt	W 7	7	6	13	9.0	7	6	6.3	-	
Frankfurt	797	bedeckt	SW 4	6	5	13	8.6	6	2	8.3	-	
Klippeneck	973	bedeckt	still	5	4	13	8.5	5	2	5.2	-	
Tübingen	370	bedeckt	still	9	8	17	11.0	8	8	4.2	-	
Ulm	522	bedeckt	SSW 4	8	7	14	10.6	7	5	4.3	-	
Mannheim	97	bedeckt	S 7	12	9	15	12.7	12	10	-	-	
Karlsruhe	114	bedeckt	SW 13	11	9	14	12.3	11	10	0.6	-	
Freiburg	269	bedeckt	SSE 13	9	7	17	12.4	9	6	7.9	-	
Feldberg/Schw.	1486	wolkenlos	SSW 16	7	-6	7	4.5	4	-1	3.2	-	
Konstanz	443	Nebel	W 2	9	8	17	11.3	8	5	4.7	-	
Friedrichshafen	401	bedeckt	E 7	8	8	15	10.5	6	5	8.7	-	
Würzburg	259	wolkig	SSW 9	10	8	14	11.5	10	8	-	-	
Bad Kissingen	224	bedeckt	S 2	11	8	14	11.7	11	10	0.4	-	
Bamberg	239	bedeckt	W 9	12	7	15	11.6	11	11	-	-	
Coburg	337	bedeckt	S 7	11	8	13	10.5	11	9	0.1	-	
Hof	567	bedeckt	SW 22	9	7	12	9.2	8	7	0.2	-	
Nürnberg-Flugh.	319	bedeckt	SW 7	12	8	15	11.8	10	9	1.4	-	
Weiden	438	bedeckt	S 7	9	8	14	10.4	9	8	-	-	
Ansbach	413	bedeckt	SSW 4	10	7	15	11.0	9	7	2.7	-	
Weissenburg/Bay.	422	bedeckt	SSW 7	10	6	15	11.0	10	7	2.7	-	
Regensburg	376	bedeckt	SW 7	9	8	16	10.9	9	7	2.7	-	
Augsburg	477	bedeckt	S 9	10	8	15	11.0	9	8	4.4	-	
München-Riem	529	bedeckt	S 7	9	8	15	10.2	7	4	4.8	-	
Mühlhof	401	bedeckt	SW 4	9	8	16	10.2	6	3	4.2	-	
Passau	409	bedeckt	SW 4	9	8	16	10.6	8	6	4.9	-	
Großalkenstein	1307	in Wolken	SW 13	4	4	8	5.6	4	4	1.4	-	
Kempten	705	heiter	SE 4	5	4	14	8.2	3	2	5.3	-	
Oberstdorf	810	wolkenlos	still	-0	-1	15	8.4	-0	-1	8.2	-	
Garmisch-Partenk.	719	heiter	still	2	1	15	9.3	2	-1	6.7	-	
Zugspitze	2960	heiter	W 27	-3	-7	-2	-3.7	-4	x	10.5	-	60
Hohenpeißenberg	977	bedeckt	SSE 7	6	6	11	7.9	6	4	1.8	-	
Wendelstein	1832	wolkenlos	W 27	4	-3	6	3.6	3	1	2.7	-	
Berchtesgaden	542	bedeckt	still	7	7	15	10.5	5	3	3.4	-	

Auskünfte und Beratungen erteilen:

Land Hessen  
Wetteramt **Frankfurt**  
6050 Offenbach/Main  
Frankfurter Str. 135  
Tel. (0611) 8062 408

Land Baden-Württemberg Ostteil  
Wetteramt **Stuttgart**  
7000 Stuttgart 1  
Alexanderstr. 112  
Tel. (0711) 24 73 51

Land Bayern Nordteil  
Wetteramt **Nürnberg**  
8500 Nürnberg  
Hochhaus am Pfarrer 43  
Tel. (0911) 26 12 00

Land Rheinland-Pfalz u. Saarland  
Wetteramt **Trier**  
5500 Trier  
Petrisberg  
Tel. (0651) 42 72 7

Land Baden-Württemberg Westteil  
Wetteramt **Freiburg**  
7800 Freiburg 1  
Stefan-Meier-Str. 4  
Tel. (0761) 27 80 37

Land Bayern Südteil  
Wetteramt **München**  
8000 München 2  
Bavariaring 10/III  
Tel. (0811) 53 01 23

Fernsprechanagedienst:

Wähle im Ortsnetz

Allgemeiner Wetterbericht...Ruf-Nr. 11 64 oder 0 11 64

Reisewetter-Wintersport...Ruf-Nr. 11600 oder 0 11600

Straßenzustandsbericht...Ruf-Nr. 11 69 oder 0 11 69

Abweichende Rufnummern bitte dem amtlichen Fernsprechbuch entnehmen.

# Wettermeldungen vom 10. Okt. 1973 7<sup>h</sup>

Station	Höhe NN	Wetter	Wind in km/h	Temperatur °C						Sonnenschein. gestern in Stdn.	Niederschlag in 24 Stdn. mm	Schneehöhe cm
				in 2m Höhe	Tau-punkt	höchste gestern	Mittel gestern	Tiefstwert 2m Höhe	der Nacht am Boden			
Berlin	50	bedeckt	W 14	10	8	17	12.6	9	8	0.3	2	
Schleswig	43	wolkig	WSW14	9	7	14	10.0	7	6	-	7	
Hamburg	16	Regen	WSW22	10	9	15	11.0	8	7	-	7	
Bremen	3	bedeckt	W 20	10	8	16	11.8	9	8	0.4	6	
Hannover	55	Regen	SW 14	10	8	16	12.1	9	9	0.4	3	
Essen	154	Regen	SW 13	12	11	15	12.6	10	10	0.2	3	

## Ausland

Station	Wetter	Wind in km/h	Temperatur °C		Station	Wetter	Wind in km/h	Temperatur °C	
			7 Uhr	höchste gestern				7 Uhr	höchste gestern
Athen	bedeckt	N 7	17	21	Paris	Nebel	S 7	10	16
Bukarest	wolkig	still	3	20	Rom	wolkenlos	NE 5	15	23
Kopenhagen	wolkig	W 20	9	13	Stockholm	bedeckt	NNE 5	3	x
London	bedeckt	WSW16	12	16	Warschau	heiter	W 14	7	14
Madrid	heiter	still	8	25	Wien	wolkig	W 11	12	16
Moskau	wolkig	SSW25	8	16	Zürich	Nebel	E 2	7	15

## Luftdruckwerte von 7 Uhr

## Erdbodentemperaturen von 7 Uhr °C

Station	Barom. Höhe	mm	auf Meereshöhe umgerechnet		Station	10 cm Tiefe	20 cm Tiefe	50 cm Tiefe	100 cm Tiefe
			mm	mb					
Kassel	163	746.4	761.1	1014.7	Gießen	12.2	12.6	12.7	14.3
Trier	273	738.8	763.3	1017.7	Trier	11.3	11.7	13.0	13.9
Offenbach	102	753.4	762.7	1016.8	Geisenheim	10.7	11.8	13.7	15.1
Bamberg	243	741.5	763.3	1017.7	Würzburg	12.0	13.2	14.1	14.5
Saarbrücken-Flugh.	334	734.0	764.1	1018.7	Mannheim	11.7	12.3	13.5	14.3
Nürnberg	312	735.8	763.7	1018.1	Stuttgart-Hohenheim	10.6	13.5	14.0	14.1
Stuttgart	297	737.3	763.9	1018.4	Weißenburg	10.9	11.9	13.3	14.0
Freiburg	300	737.7	764.4	1019.1	Freiburg	10.8	12.5	14.3	15.5
München-Riem	529	717.7	764.7	1019.5	München-Riem	10.4	11.7	13.3	13.0
Berchtesgaden	537	717.7	766.0	1021.2	Mühlendorf	10.6	11.6	13.1	13.7

## Astronomische Daten für den

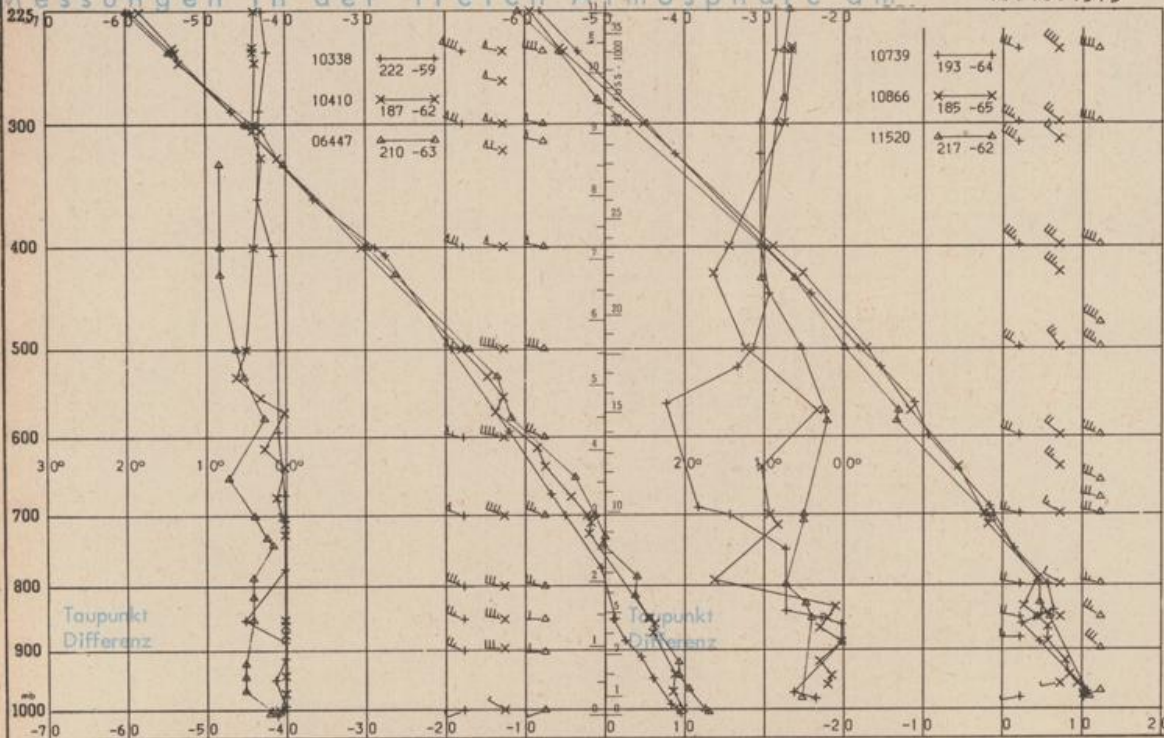
11.10.1973

Station	Sonne		Mond		Station	Sonne		Mond	
	Aufgang Uhr MEZ	Untergang Uhr MEZ	Aufgang Uhr MEZ	Untergang Uhr MEZ		Aufgang Uhr MEZ	Untergang Uhr MEZ	Aufgang Uhr MEZ	Untergang Uhr MEZ
Frankfurt	06.40	17.43	16.58	05.54	Nürnberg	06.30	17.35	16.50	05.44
Freiburg	06.42	17.49	17.05	05.56	Stuttgart	06.37	17.43	16.58	05.51
München	06.27	17.34	16.50	05.41	Trier	06.48	17.51	17.06	06.02

Mondphase 1 Tag vor Vollmond

## Messungen in der freien Atmosphäre am 10.10.1973

01 Uhr MEZ



Kenn-ziffer	Station
10338	Hannover
10410	Essen
06447	Uccle/Brüssel
10739	Stuttgart
10866	München
11520	Libus/Prag

### Bemerkungen:

Berichtigung zu Wetterkarte Nr. 279  
Stuttgart-Echterdingen  
 Temperatur Tiefstwert am Boden 7° C