

Wetterkarte

des Deutschen Wetterdienstes

D 7311 A

Amtsblatt der Wetterämter Frankfurt am Main, Freiburg i. Br., München, Nürnberg, Stuttgart u. Trier

Erscheint täglich
Preis monatl. DM 8,—
Nur Postbezug

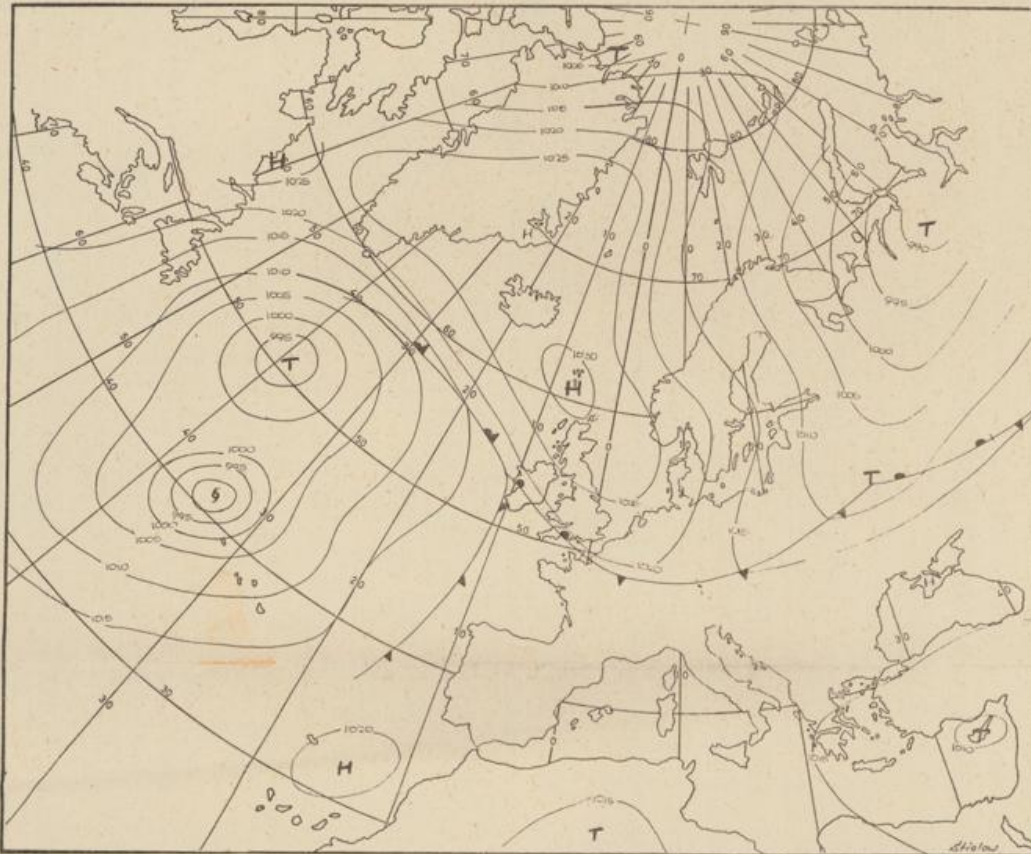
Druck u. Verlag: Wetteramt Frankfurt
605 Offenbach (M), Frankfurter Str. 135
Tel. (0611) 8062281

Bei unregelmäßiger Lieferung
sind Beschwerden immer an
das Zustellpostamt zu richten

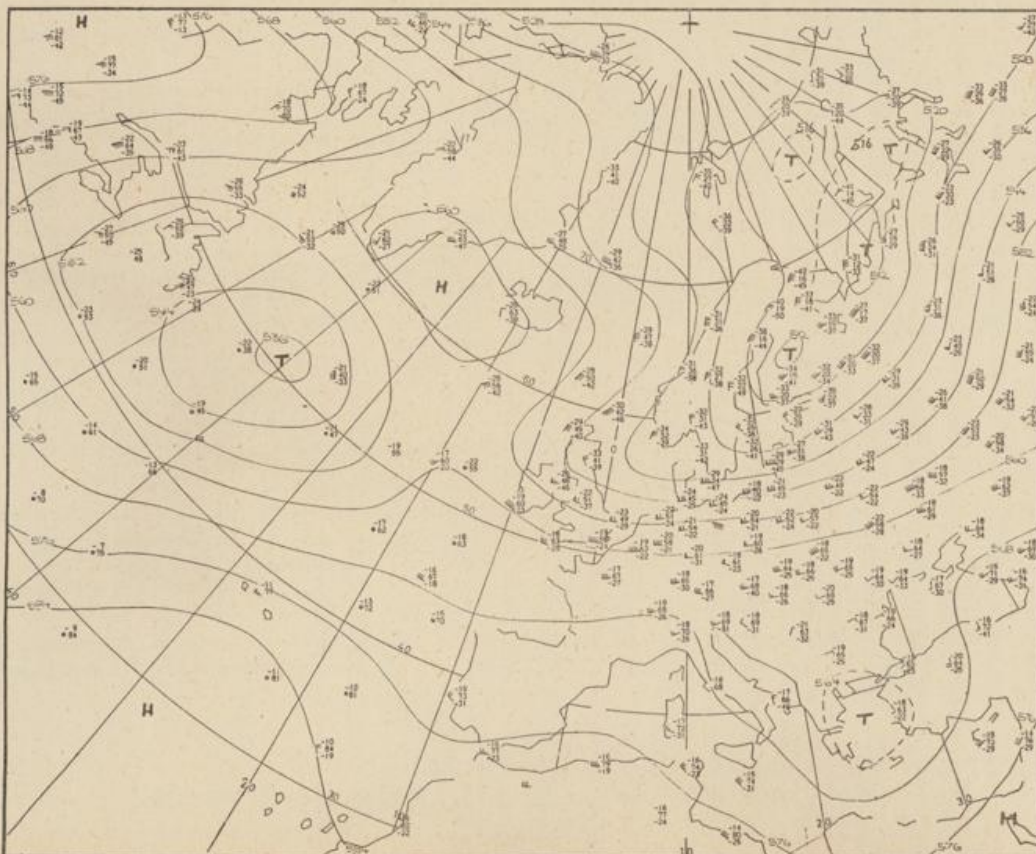
Jahrgang 1973

Donnerstag, den 11. Oktober 1973

Nummer 284



Bodenwetterkarte
Vorhersage
für den
12.10. 01 Uhr



Höhenwetterkarte
(Absolute Topographie 500m
entsprechend ca. 5500 m f. d. h.)
vom
11.10. 01 Uhr

36 Deutscher Wetterdienst
7311 Agrarmet. Forschungsst.

Maßstab 1:60 Mill.

Station	Höhe NN	Wetter	Wind in km/h	Temperatur °C						Sonnenschein- gestern in Stdn.	Nieder- schlag in 24 Stdn. mm	Schnee- höhe cm
				in 2m Höhe	Tau- punkt	höchste gestern	Mittel gestern	Tiefstwert 2m Höhe	der Nacht am Boden			
Kassel	158	bedeckt	SW 7	10	8	15	12.4	10	9	0.3	0.3	
Gießen	186	bedeckt	SSW 2	8	6	16	12.6	8	3	2.2	-	
Bad Hersfeld	212	bedeckt	WSW 7	8	7	15	12.6	8	6	1.0	-	
Wasserkuppe	921	in Wolken	WSW14	5	5	8	6,5	4	4	-	-	
Kl. Feldberg/Taun.	805	bedeckt	W 22	8	5	9	8.3	4	1	1.9	-	
Frankfurt-Flugh.	110	bedeckt	SSW 11	8	8	15	11.4	5	1	0.6	-	
Offenbach/Main	99	bedeckt	WSW 4	9	8	15	11.8	7	5	1.1	-	
Darmstadt	133	bedeckt	S 18	10	8	15	11.5	9	6	1.1	-	
Nürnberg	626	wolkig	SSW 16	7	6	11	8.8	6	5	x	-	
Koblenz	96	bedeckt	SSW 9	11	7	17	13.4	10	x	1.9	-	
Bad Marienberg	547	bedeckt	SW 14	7	6	12	9.2	7	5	0.4	-	
Trier-Petrisberg	265	wolkig	SW 16	8	7	14	11.2	8	7	0.3	-	
Deuselbach	479	bedeckt	SW 14	8	6	12	9.3	8	7	0.2	0.0	
Neustadt/Weinstr.	161	bedeckt	WNW11	10	7	17	11.8	8	6	2.3	-	
Weinbiet	553	in Wolken	WSW 20	7	6	13	9.9	7	5	2.2	-	
Selbach/Saar	431	Nebel	WSW 4	7	7	13	x	6	x	x	x	
Saarbrücken-Flugh.	322	Nebel	SSW 7	8	7	15	10.3	7	2	3.4	-	
Öhringen	276	bedeckt	still	6	6	15	9.9	5	4	4.2	-	
Stuttgart	305	bedeckt	S 4	8	7	17	12.3	7	x	6.0	-	
Stuttgart-Echterd.	396	bedeckt	S 4	6	5	17	10.2	2	2	x	-	
Stötten	734	bedeckt	WNW11	5	5	13	10.3	5	0	6.5	-	
Frankfurt	797	bedeckt	W 9	6	6	15	9.2	6	3	7.9	-	
Klippeneck	973	bedeckt	WNW13	6	5	14	8.7	5	3	6.3	-	
Tübingen	370	Nebel	W 5	4	4	16	10.5	4	4	5.9	-	
Ulm	522	bedeckt	SSW 11	7	7	15	9.2	5	4	5.9	-	
Mannheim	97	bedeckt	S 9	9	8	16	11.0	7	5	0.8	-	
Karlsruhe	114	bedeckt	SW 16	10	8	17	11.2	6	3	4.2	-	
Freiburg	269	bedeckt	NW 5	10	8	16	11.2	8	6	7.3	-	
Feldberg/Schw.	1486	in Wolken	SW 40	3	3	11	8.9	2	2	10.6	-	
Konstanz	443	bedeckt	SW 11	9	8	15	9.8	8	7	4.1	-	
Friedrichshafen	401	bedeckt	WSW13	9	8	16	10.3	8	4	5.6	-	
Würzburg	259	bedeckt	S 2	8	7	17	10.5	5	4	0.7	-	
Bad Kissingen	224	bedeckt	S 5	6	5	16	10.0	6	4	0.6	-	
Bamberg	239	bedeckt	S 5	5	4	15	9.6	3	2	0.3	-	
Coburg	337	heiter	S 2	6	6	15	10.8	6	4	1.1	-	
Hof	567	bedeckt	S 5	6	6	14	9.2	3	1	1.6	-	
Nürnberg-Flugh.	319	bedeckt	SE 4	5	4	16	9.7	2	1	1.8	-	
Weiden	438	Nebel	ENE 5	1	1	13	8.9	0	-1	-	-	
Ansbach	413	bedeckt	still	5	3	15	10.1	2	2	3.4	-	
Weissenburg/Bay.	422	Nebel	SW 5	6	5	16	9.5	3	1	4.7	-	
Regensburg	376	Nebel	still	5	5	15	9.8	5	2	3.4	-	
Augsburg	477	bedeckt	W 13	7	6	16	10.7	5	4	5.5	-	
München-Riem	529	heiter	SSW 7	4	4	16	10.1	4	-1	6.9	-	
Müldorf	401	Nebel	still	2	2	17	9.8	2	1	7.1	-	
Regensburg	409	Nebel	NE 2	4	4	16	9.6	4	3	3.3	-	
Geiselstein	1307	in Wolken	WSW14	5	5	6	4.6	3	0	1.9	-	
Kempten	705	heiter	SE 7	8	4	15	7.8	4	2	8.5	-	
Oberstdorf	810	heiter	SSW 2	2	1	17	6.6	2	0	8.3	-	
Garmisch-Partenk.	719	heiter	WSW 2	2	1	16	7.0	2	-2	9.5	-	
Zugspitze	2960	heiter	W 36	-1	-6	0	-0.9	-2	x	10.6	-	55
Hohenpeißenberg	977	heiter	WSW38	8	3	15	9.6	7	3	7.1	-	
Wendelstein	1832	heiter	NW 40	5	-1	11	6.9	5	2	10.3	-	
Berchtesgaden	542	Nebel	SW 4	3	3	17	9.6	3	2	6.6	-	

Auskünfte und Beratungen erteilen:

Land Hessen
Wetteramt **Frankfurt**
6050 Offenbach/Main
Frankfurter Str. 135
Tel. (0611) 80 62 408

Land Baden-Württemberg Ostteil
Wetteramt **Stuttgart**
7000 Stuttgart 1
Alexanderstr. 112
Tel. (0711) 24 73 51

Land Bayern Nordteil
Wetteramt **Nürnberg**
8500 Nürnberg
Hochhaus am Plärrer 43
Tel. (0911) 26 12 00

Land Rheinland-Pfalz u. Saarland
Wetteramt **Trier**
5500 Trier
Petrisberg
Tel. (0651) 42 727

Land Baden-Württemberg Westteil
Wetteramt **Freiburg**
7800 Freiburg 1
Stefan-Meier-Str. 4
Tel. (0761) 27 80 37

Land Bayern Südteil
Wetteramt **München**
8000 München 2
Bavariaring 10/111
Tel. (0811) 53 01 23

Fernsprechanagedienst:

Wähle im Ortsnetz
Allgemeiner Wetterbericht... Ruf-Nr. 11 64 oder 0 11 64

Reisewetter-Wintersport... Ruf-Nr. 11600 oder 0 11600
Straßenzustandsbericht... Ruf-Nr. 11 69 oder 0 11 69

Abweichende Rufnummern bitte dem amtlichen Fernsprechbuch entnehmen.

Wettermeldungen vom 11. Okt. 1973 7h

Station	Höhe NN	Wetter	Wind in km/h	Temperatur °C						Sonnenschein-gestern in Stdn.	Niederschlag in 24 Stdn. mm	Schneehöhe cm
				in 2m Höhe	Taupunkt	höchste gestern	Mittel gestern	Tiefstwert 2m Höhe	der Nacht am Boden			
Berlin	50	Nieseln	NE 18	5	3	12	10.4	4	4	-	7	
Schleswig	43	heiter	N 9	2	0	11	7.6	2	1	0.7	0.4	
Hamburg	16	bedeckt	WSW 4	6	5	12	8.4	6	4	-	11	
Bremen	3	bedeckt	SW 7	6	5	12	8.5	5	5	-	16	
Hannover	55	Regen	NE 9	4	4	11	8.6	4	4	-	20	
Essen	154	Regen	NE 18	6	6	8	12.1	6	6	-	1	

Ausland

Station	Wetter	Wind in km/h	Temperatur °C		Station	Wetter	Wind in km/h	Temperatur °C	
			7 Uhr	höchste gestern				7 Uhr	höchste gestern
Athen	bedeckt	N 18	17	20	Paris	x	x	x	15
Bukarest	wolkenlos	still	4	20	Rom	heiter	still	11	24
Kopenhagen	wolkig	NNE20	2	11	Stockholm	wolkenlos	NW 5	-2	4
London	Nieseln	NNE20	8	16	Warschau	bedeckt	still	10	14
Madrid	heiter	still	8	25	Wien	heiter	still	5	18
Moskau	wolkig	SW 22	7	13	Zürich	bedeckt	NNE 5	9	11

Luftdruckwerte von 7 Uhr

Station	Barom. Höhe	mm	auf Meereshöhe umgerechnet	
			mm	mb
Kassel	163	742.9	757.7	1010.1
Trier	273	734.8	759.4	1012.4
Offenbach	102	749.5	758.8	1011.7
Bamberg	243	737.3	759.6	1012.7
Saarbrücken-Flugh.	334	729.9	760.0	1013.2
Nürnberg	312	731.3	759.7	1012.8
Stuttgart	297	733.3	760.2	1013.4
Freiburg	300	734.0	760.9	1014.4
München-Riem	529	712.8	760.3	1013.6
Berchtesgaden	537	713.1	761.3	1015.4

Erdbodentemperaturen von 7 Uhr °C

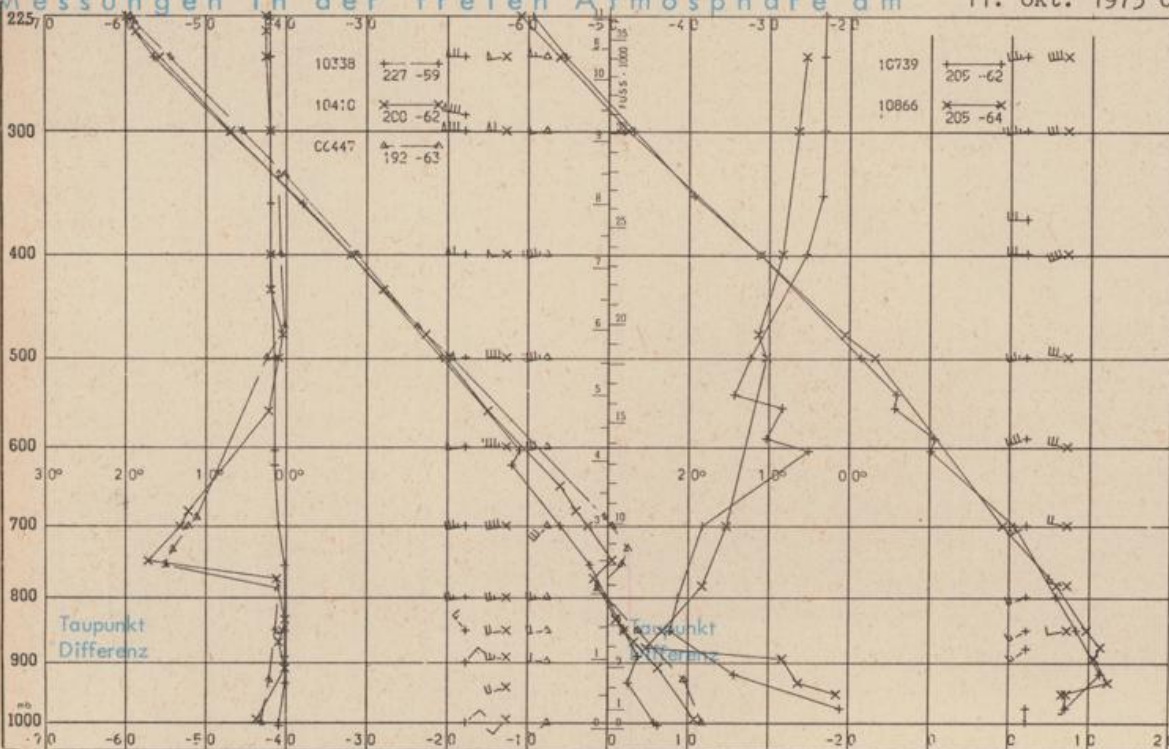
Station	10 cm Tiefe	20 cm Tiefe	50 cm Tiefe	100 cm Tiefe
Gießen	10.2	11.3	13.5	14.3
Trier	10.8	11.3	13.0	13.8
Geisenheim	9.5	10.9	13.6	15.1
Würzburg	10.3	12.3	14.0	14.5
Mannheim	10.3	11.3	13.3	14.2
Stuttgart-Hohenheim	9.0	11.5	13.4	13.9
Weißenburg	8.9	10.6	12.1	13.8
Freiburg	9.8	11.5	14.2	14.8
München-Riem	8.8	11.1	13.2	13.0
Mühdorf	9.8	11.4	13.1	13.6

Astronomische Daten für den 12. Oktober 1973

Station	Sonne		Mond		Station	Sonne		Mond	
	Aufgang Uhr MEZ	Untergang Uhr MEZ	Aufgang Uhr MEZ	Untergang Uhr MEZ		Aufgang Uhr MEZ	Untergang Uhr MEZ	Aufgang Uhr MEZ	Untergang Uhr MEZ
Frankfurt	06.42	17.41	17.22	07.12	Nürnberg	06.32	17.33	17.14	07.02
Freiburg	06.43	17.47	17.31	07.11	Stuttgart	06.38	17.41	17.23	07.07
München	06.28	17.32	17.16	06.56	Trier	06.50	17.49	17.30	07.20

Mondphase Vollmond

Messungen in der freien Atmosphäre am 11. Okt. 1973 01 Uhr MEZ



Kennziffer	Station
10338	Hannover
10410	Essen
06447	Uccle/Brüssel
10739	Stuttgart
10866	München
11520	Libus/Prag

Bemerkungen:

Berichtigung zur Wetterkarte Nr. 279 Stuttgart-Echterdingen Tiefsttemperatur am Boden 7°C zur Karte Nr. 283 in Wetterlage 3. Zeile statt Strömungs- "Störungslinie"