

Wetterkarte

des Deutschen Wetterdienstes

D 7311 A

Amtsblatt der Wetterämter Frankfurt am Main, Freiburg i. Br., München, Nürnberg, Stuttgart u. Trier

Erscheint täglich
Preis monatl. DM 8,—
Nur Postbezug


Druck u. Verlag: Wetteramt Frankfurt
605 Offenbach (M), Frankfurter Str. 135
Tel. (0611) 8062281

Bei unregelmäßiger Lieferung
sind Beschwerden immer an
das Zustellpostamt zu richten

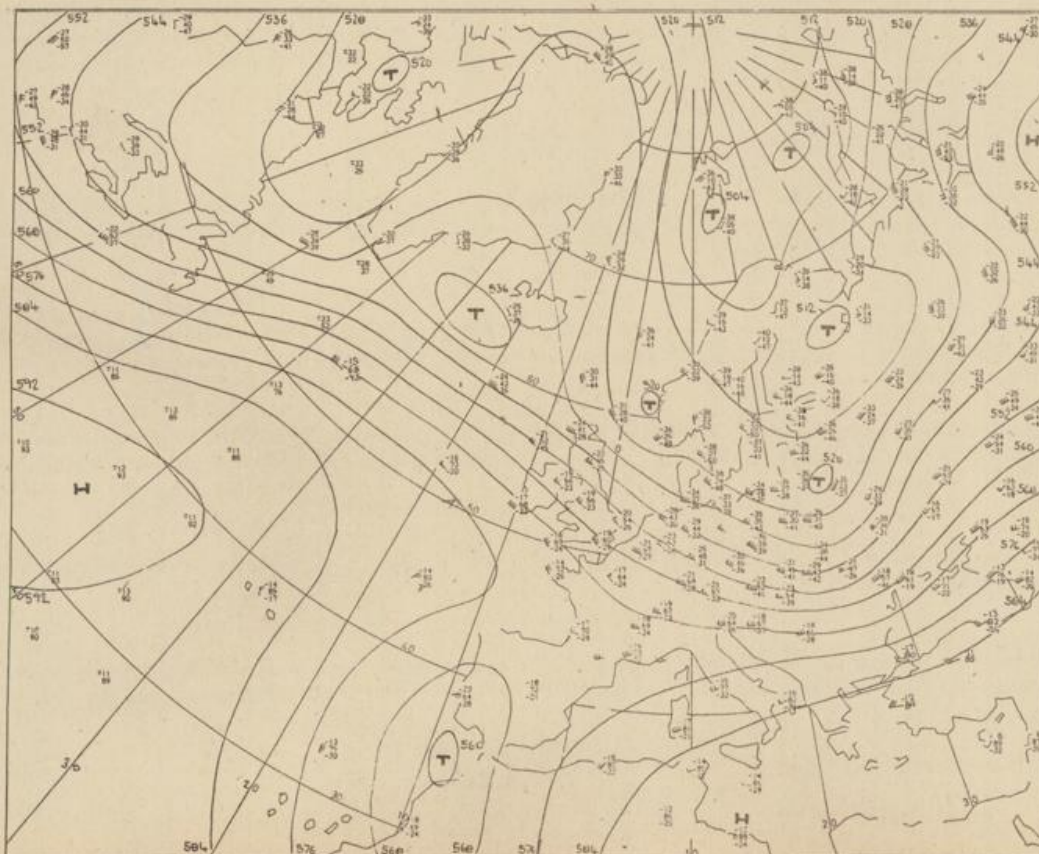
Jahrgang 1973

Freitag, den 19. Oktober 1973

Nummer 292



Bodenwetterkarte
Vorhersage
für den
20.10. 01 Uhr



Höhenwetterkarte
(Absolute Topographie 500 m
entsprechend ca. 5500 m Höhe)
vom
19.10. 01 Uhr

Maßstab 1:60 Mill.

46 Deutscher Wetterdienst
731 Agrarmet. Forschungsst.

Wettermeldungen vom 19. Oktober 1973 7h

Station	Höhe NN	Wetter	Wind in km/h	Temperatur °C						Sonnenschein, gestern in Stdn.	Niederschlag in 24 Stdn. mm	Schneehöhe cm
				in 2m Höhe	Taupunkt	höchste gestern	Mittel gestern	Tiefstwert 2m Höhe	der Nacht am Boden			
Kassel	158	bedeckt	S 13	2	-1	7	5.0	1	-0	5.0	0.0	
Gießen	186	wolkig	SSE 7	1	-2	7	3.8	0	-2	6.1	0.2	
Bad Hersfeld	212	wolkig	WSW 14	1	-1	7	4.3	0	-3	3.3	0.0	
Wasserkuppe	921	bedeckt	WSW 27	-3	-4	-1	-1.6	-4	-5	0.1	0.0	Flecken
Kl. Feldberg/Taun.	805	heiter	WSW 18	-2	-3	2	-0.8	-2	-4	5.0	0.1	
Frankfurt-Flugh.	110	heiter	SW 13	0	-1	9	4.5	-0	-6	6.4	-	
Offenbach/Main	99	heiter	SW 13	2	-0	9	5.4	1	-0	5.5	-	
Darmstadt	133	heiter	S 32	2	-1	9	5.3	2	0	5.8	-	
Nürnberg	626	heiter	S 18	0	-1	5	0.8	-1	-2	x	0.3	
Koblenz	96	heiter	SW 5	4	0	10	6.2	3	x	4.7	0.0	
Bad Marienberg	547	wolkig	SW 13	-1	-1	2	0.6	-1	-3	0.6	4	
Trier-Petrisberg	265	heiter	SW 9	-0	-1	8	2.6	-1	-2	7.5	0.5	
Deuselbach	479	wolkig	WSW 20	1	-1	6	1.8	0	-1	5.7	0.6	
Neustadt/Weinstr.	161	heiter	WSW 9	0	-1	9	5.6	-0	-2	6.7	3	
Weinbier	553	heiter	WSW 32	0	-1	5	1.8	0	-1	5.9	1	
Selbach/Saar	431	bedeckt	WSW 7	-1	-1	6	x	-2	x	x	x	
Saarbrücken-Flugh.	322	wolkig	SE 5	-0	-1	8	3.0	-2	-5	6.0	0.3	
Öhringen	276	wolkig	W 5	1	-1	7	3.7	-0	-4	4.5	1	
Stuttgart	305	bedeckt	WSW 9	2	-1	8	4.7	1	x	1.1	0.6	
Stuttgart-Echterd.	396	wolkig	W 11	0	-2	7	1.9	-1	-3	x	1	
Stötten	734	heiter	SW 20	-1	-3	6	0.3	-2	-3	3.2	2	Flecken
Friedrichstadt	797	wolkig	SW 7	-0	-2	3	0.2	-1	-4	2.9	4	
Klippeneck	973	wolkenlos	WSW 9	-1	-4	3	-0.1	-1	-4	5.4	3	
Tübingen	370	heiter	still	-2	-2	x	2.1	-2	-4	4.8	2	
Ulm	522	heiter	SSW 4	-2	-3	6	2.0	-2	-4	2.9	1	
Mannheim	97	heiter	SE 7	2	-0	10	6.2	0	-2	6.5	0.2	
Karlsruhe	114	heiter	SW 9	2	0	10	6.3	1	-2	5.7	1	
Freiburg	269	heiter	SE 7	1	-1	10	5.8	1	-1	4.7	2	
Feldberg/Schw.	1486	in Wolken	S 31	5	-5	-3	-3.8	-5	-9	0.5	3	7
Konstanz	443	Nebel	NNE 4	1	1	8	4.3	1	-1	4.2	1	
Friedrichshafen	401	Nebel	N 7	1	-0	9	5.6	0	-2	2.4	2	
Würzburg	259	heiter	SW 22	1	-2	7	4.4	0	-2	5.9	0.0	
Bad Kissingen	224	wolkig	S 7	0	-2	8	5.2	-0	-3	5.3	-	
Bamberg	239	heiter	S 11	-0	-2	8	4.1	-1	-3	6.7	-	
Coburg	337	heiter	WSW 11	-1	-3	7	3.8	-1	-2	5.4	-	
Hof	567	heiter	S 18	-1	-3	5	2.1	-2	-3	5.4	0.0	
Nürnberg-Flugh.	319	heiter	S 4	0	-2	7	4.1	-1	-2	5.3	0.2	
Weiden	438	heiter	SE 11	-1	-3	7	3.0	-2	-5	6.0	-	
Ansbach	413	heiter	still	-1	-2	6	2.6	-1	-3	6.0	2	
Weissenburg/Bay.	422	heiter	SSW 14	1	-2	7	2.6	1	-1	4.5	1	
Regensburg	376	heiter	SSW 5	-0	-1	7	3.4	-0	-2	5.5	1	
Augsburg	477	heiter	S 7	-1	-2	5	1.8	-1	-2	2.6	3	
München-Riem	529	wolkig	SW 9	-2	-3	6	1.4	-2	-7	1.2	4	
Mühlhof	401	heiter	still	-3	-3	6	2.6	-3	-6	0.9	4	
Passau	409	heiter	NNE 2	-2	-2	6	3.1	-2	-3	1.5	1	
Großglockenstein	1307	in Wolken	SW 18	-5	-5	-1	-2.8	-5	-5	3.2	1	1
Kempten	705	heiter	SE 7	-2	-4	4	0.8	-2	-4	1.0	6	
Oberstdorf	810	heiter	SW 2	-4	-4	3	1.0	-4	-6	-	10	
Garmisch-Partenk.	719	heiter	still	-4	-5	5	1.8	-4	-8	0.1	3	
Zugspitze	2960	heiter	NNW 43	-13	-15	-10	-12.6	-14	x	-	9	70
Hohenpeißenberg	977	heiter	SW 16	-2	-4	1	-0.4	-3	-5	1.0	5	2
Wendelstein	1832	heiter	SW 25	-7	-9	-4	-6.5	-8	-9	-	6	6
Berchtesgaden	542	heiter	SW 2	-3	-4	7	2.8	-4	-5	0.7	7	

Auskünfte und Beratungen erteilen:

Land Hessen
Wetteramt **Frankfurt**
6050 Offenbach/Main
Frankfurter-Str. 135
Tel. (0611) 80 62 408

Land Baden-Württemberg Ostteil
Wetteramt **Stuttgart**
7000 Stuttgart 1
Alexanderstr. 112
Tel. (0711) 24 73 51

Land Bayern Nordteil
Wetteramt **Nürnberg**
8500 Nürnberg
Hochhaus am Pfarrer 43
Tel. (0911) 26 12 00

Land Rheinland-Pfalz u. Saarland
Wetteramt **Trier**
5500 Trier
Petrisberg
Tel. (0651) 42 72 7

Land Baden-Württemberg Westteil
Wetteramt **Freiburg**
7800 Freiburg 1
Stefan-Meier-Str. 4
Tel. (0761) 27 80 37

Land Bayern Südteil
Wetteramt **München**
8000 München 2
Bavariaring 10/111
Tel. (0811) 53 01 23

Fernsprechanagedienst:

Wähle im Ortsnetz

Allgemeiner Wetterbericht... Ruf-Nr. 11 64 oder 0 11 64

Reisewetter-Wintersport... Ruf-Nr. 11 600 oder 0 11 600

Straßenzustandsbericht... Ruf-Nr. 11 69 oder 0 11 69

Abweichende Rufnummern bitte dem amtlichen Fernsprechbuch entnehmen.

Wettermeldungen vom 19. Oktober 73^h

Station	Höhe NN	Wetter	Wind in km/h	Temperatur °C						Sonnenschein, gestern in Std.	Niederschlag in 24 Std. mm	Schneehöhe cm
				in 2m Höhe	Taupunkt	höchste gestern	Mittel gestern	Tiefstwert 2m Höhe	der Nacht am Boden			
Berlin	50	heiter	SW 27	3	-0	7	4.8	3	1	1.9	2	
Schleswig	43	bedeckt	SW 18	6	6	6	4.0	3	2	2.6	23	
Hamburg	16	Regen	WSW32	5	3	6	4.1	4	2	1.9	10	
Bremen	3	Regen	WSW41	5	2	7	4.6	3	2	2.4	5	
Hannover	55	bedeckt	WSW31	5	1	6	4.6	3	1	2.9	6	
Essen	154	wolkig	SW 18	4	2	6	3.5	3	2	2.9	2	

Ausland

Station	Wetter	Wind in km/h	Temperatur °C	Station	Wetter	Wind in km/h	Temperatur °C
			7 Uhr				7 Uhr
Athen	wolkenlos	still	20	Paris	heiter	S 11	3
Bukarest	heiter	W 4	11	Rom	heiter	still	13
Kopenhagen	bedeckt	SW 22	4	Stockholm	wolkig	WNW 2	-3
London	bedeckt	SW 22	10	Warschau	wolkig	W 36	4
Madrid	Regen	N 5	8	Wien	heiter	WSW 9	4
Moskau	Regen	SE 12	2	Zürich	Nebel	NW 7	-1

Luftdruckwerte von 7 Uhr

Station	Barom. Höhe	mm	auf Meereshöhe umgerechnet
			mm mb
Kassel	163	749.8	765.2 1020.1
Trier	273	742.6	768.3 1024.3
Offenbach	102	758.0	767.7 1023.5
Bamberg	243	746.2	769.2 1025.5
Saarbrücken-Flugh.	334	738.4	769.8 1026.3
Nürnberg	312	740.3	759.8 1026.0
Stuttgart	297	742.1	769.8 1026.3
Freiburg	300	742.9	771.0 1027.9
München-Riem	529	722.1	771.5 1028.5
Berchtesgaden	537	722.4	773.0 1030.5

Erdbodentemperaturen von 7 Uhr °C

Station	10 cm Tiefe	20 cm Tiefe	50 cm Tiefe	100 cm Tiefe
Gießen	4.2	6.0	9.9	12.4
Trier	3.7	4.8	9.5	12.2
Geisenheim	2.8	5.4	10.7	13.5
Würzburg	4.3	7.1	11.4	13.1
Mannheim	3.5	6.2	10.6	12.8
Stuttgart-Hohenheim	3.5	6.9	10.7	12.4
Weißenburg	3.0	5.7	10.1	12.3
Freiburg	4.3	7.4	12.2	14.1
München-Riem	4.1	6.5	11.0	11.9
Mühlendorf	3.6	6.2	10.1	12.2

Astronomische Daten für den

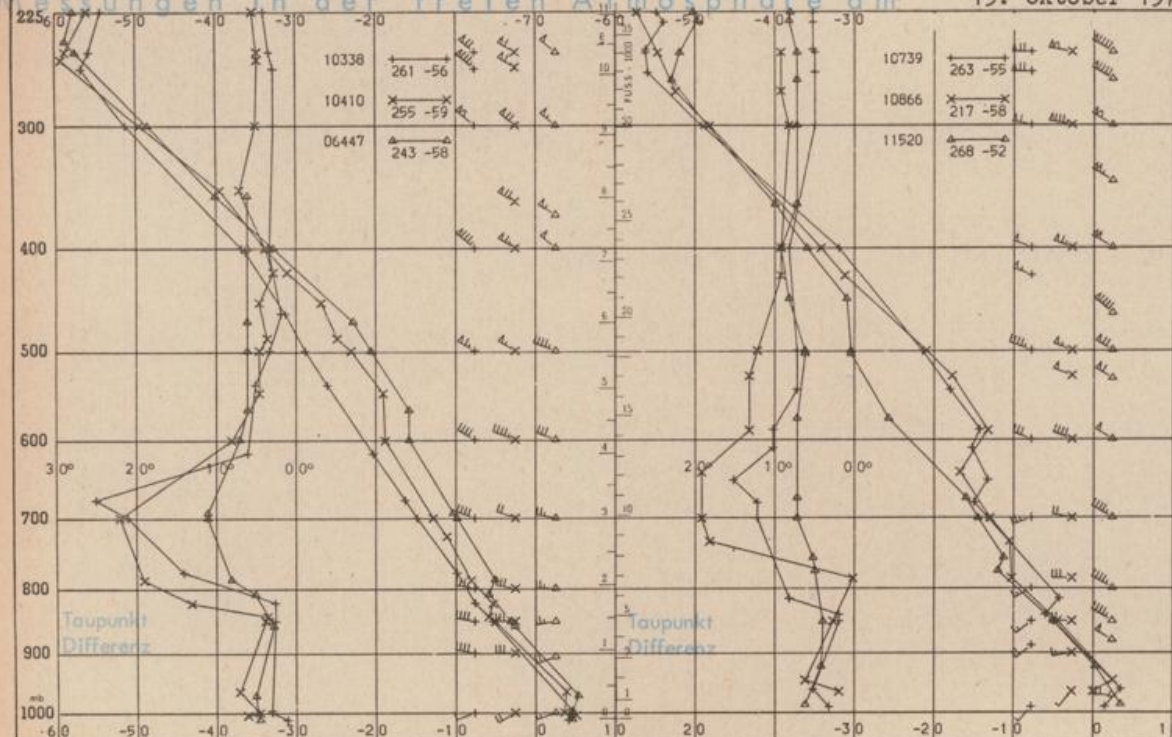
20. Oktober 1973

Station	Sonne		Mond		Station	Sonne		Mond	
	Aufgang Uhr MEZ	Untergang Uhr MEZ	Aufgang Uhr MEZ	Untergang Uhr MEZ		Aufgang Uhr MEZ	Untergang Uhr MEZ	Aufgang Uhr MEZ	Untergang Uhr MEZ
Frankfurt	06.55	17.24	-	14.45	Nürnberg	06.45	17.16	-	14.35
Freiburg	06.55	17.32	00.16	14.45	Stuttgart	06.51	17.25	00.08	14.41
München	06.40	17.17	00.01	14.30	Trier	07.03	17.32	00.15	14.53

Mondphase

2 Tage nach letztem Viertel

Messungen in der freien Atmosphäre am 19. Oktober 1973 01 Uhr MEZ



Kennziffer	Station
10338	Hannover
10410	Essen
06447	Uccle/Brüssel
10739	Stuttgart
10866	München
11520	Libus/Prag

Bemerkungen: