

# Wetterkarte

des Deutschen Wetterdienstes

D 7311 A

Amtsblatt der Wetterämter Frankfurt am Main, Freiburg i. Br., München, Nürnberg, Stuttgart u. Trier

Erscheint täglich  
Preis monatl. DM 8,—  
Nur Postbezug

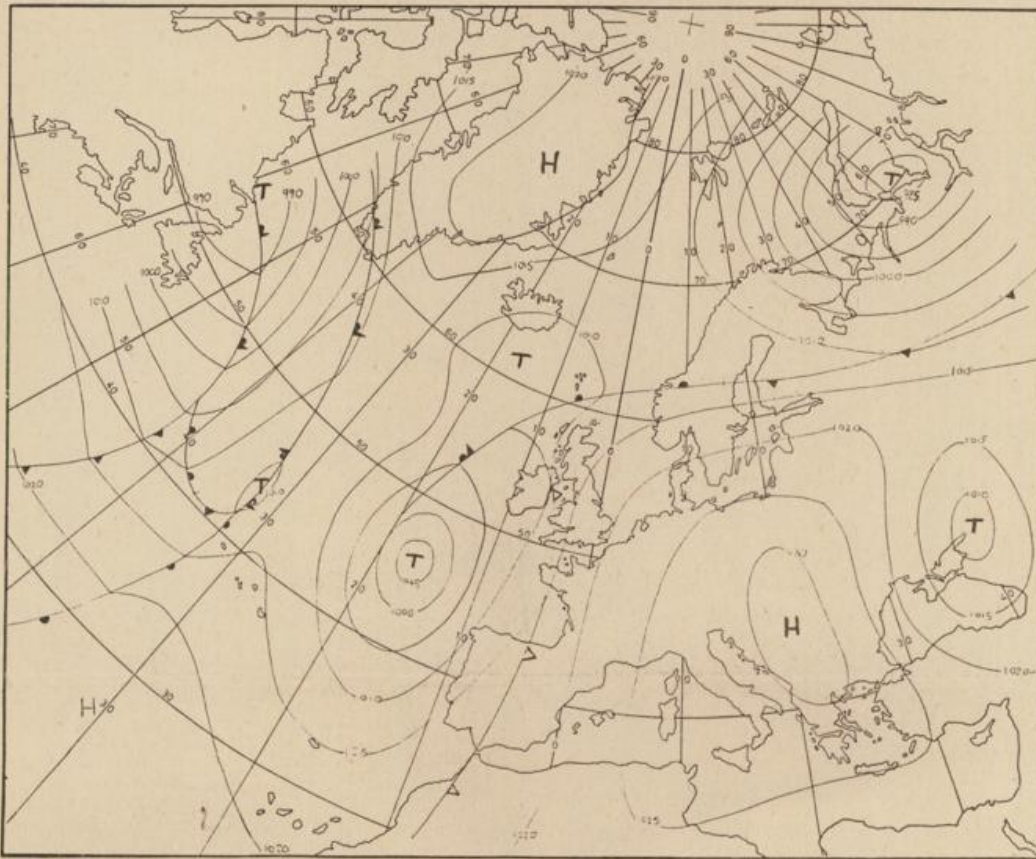
Druck u. Verlag: Wetteramt Frankfurt  
605 Offenbach (M), Frankfurter Str. 135  
Tel. (0611) 8062281

Bei unregelmäßiger Lieferung  
sind Beschwerden immer an  
das Zustellpostamt zu richten

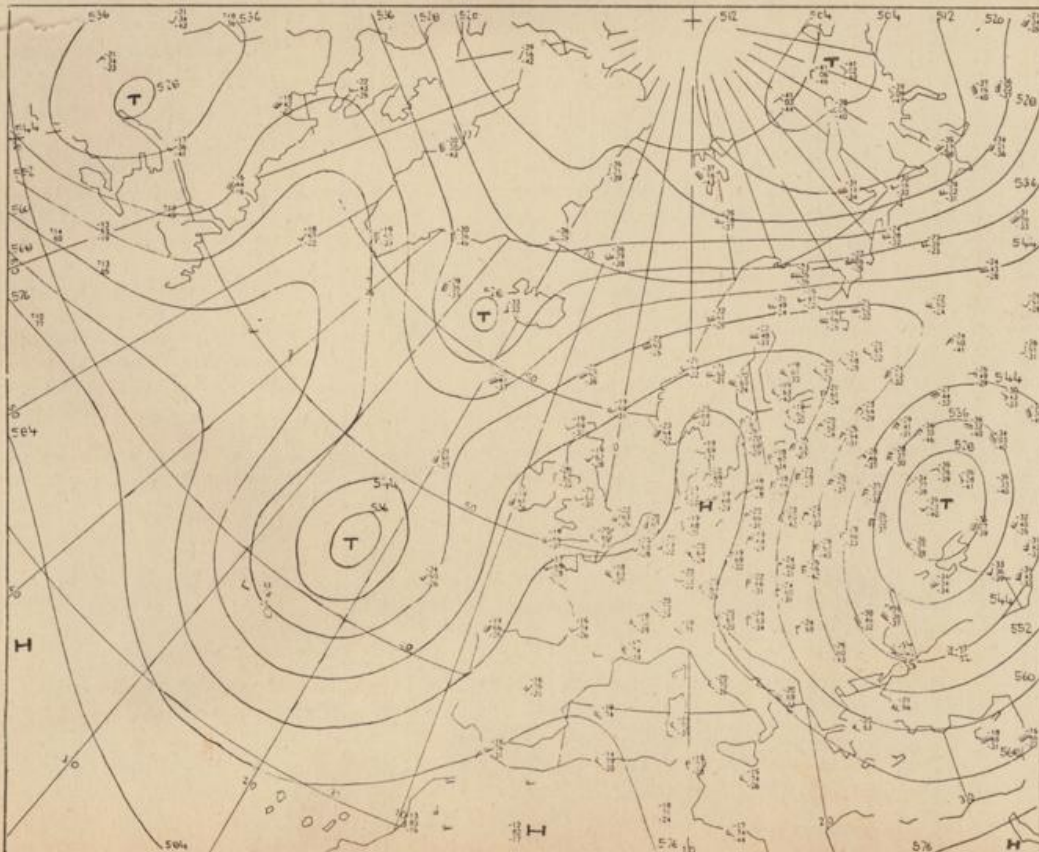
Jahrgang 1973

Freitag, den 2. November 1973

Nummer 306



Bodenwetterkarte  
Vorhersage  
für den  
3.11. 01 Uhr



Höhenwetterkarte  
(Absolute Topographie)  
entsprechend ca. 5500 m Höhe  
vom  
2.11. 01 Uhr

36 Deutscher Wetterdienst  
7311 Agrarmet. Forschungsst.

Maßstab 1:60 Mill.



# Wettermeldungen vom 2. November 1973 7<sup>h</sup>

| Station            | Höhe NN | Wetter    | Wind in km/h | Temperatur °C |          |                 |                |                    |                    | Sonnenschein. gestern in Stdn. | Niederschlag in 24 Stdn. mm | Schneehöhe cm |
|--------------------|---------|-----------|--------------|---------------|----------|-----------------|----------------|--------------------|--------------------|--------------------------------|-----------------------------|---------------|
|                    |         |           |              | in 2m Höhe    | Taupunkt | höchste gestern | Mittel gestern | Tiefstwert 2m Höhe | der Nacht am Boden |                                |                             |               |
| Kassel             | 158     | wolkig    | SE 4         | -0            | -2       | 10              | 3.9            | -1                 | -2                 | 7.4                            | -                           |               |
| Gießen             | 186     | wolkig    | still        | -0            | -2       | 8               | 4.5            | -0                 | -2                 | 6.4                            | -                           |               |
| Bad Hersfeld       | 212     | heiter    | still        | -3            | -4       | 10              | 1.9            | -3                 | -5                 | 8.5                            | -                           |               |
| Wasserkuppe        | 921     | wolkig    | E 7          | -1            | -10      | 4               | 0.0            | -2                 | -5                 | 8.5                            | -                           |               |
| Kl. Feldberg/Taun. | 805     | heiter    | WNW 5        | 2             | 1        | 5               | 1.0            | 0                  | -5                 | 4.4                            | -                           |               |
| Frankfurt-Flugh.   | 110     | heiter    | NE 4         | -0            | -4       | 9               | 4.3            | -1                 | -5                 | 4.5                            | -                           |               |
| Offenbach/Main     | 99      | heiter    | E 4          | 1             | -4       | 10              | 5.7            | 0                  | -2                 | 5.7                            | -                           |               |
| Darmstadt          | 133     | heiter    | still        | 1             | -1       | 10              | 5.9            | 1                  | -3                 | 4.4                            | -                           |               |
| Nürnberg           | 626     | bedeckt   | SSW 9        | 5             | 4        | 7               | 2.2            | 1                  | -1                 | x                              | -                           |               |
| Koblenz            | 96      | bedeckt   | S 7          | 3             | 0        | 9               | 5.7            | 2                  | x                  | 2.7                            | -                           |               |
| Bad Marienberg     | 547     | bedeckt   | SE 2         | 1             | -2       | x               | 2.2            | -0                 | -3                 | 3.7                            | -                           |               |
| Trier-Petrisberg   | 265     | bedeckt   | NNE 4        | 4             | 3        | 11              | 5.6            | 4                  | 2                  | 7.4                            | -                           |               |
| Deuselbach         | 479     | bedeckt   | still        | 6             | 4        | 10              | 4.7            | 3                  | 1                  | 7.5                            | -                           |               |
| Neustadt/Weinstr.  | 161     | bedeckt   | still        | 3             | 1        | 9               | 4.2            | 0                  | -1                 | 5.9                            | -                           |               |
| Weinbiet           | 553     | Nieseln   | SE 13        | 2             | -1       | 6               | 3.0            | 1                  | 1                  | 4.0                            | 0.0                         |               |
| Selbach/Saar       | 431     | bedeckt   | NE 7         | 4             | 2        | 10              | x              | 2                  | x                  | x                              | x                           |               |
| Saarbrücken-Flugh. | 322     | bedeckt   | NE 5         | 5             | 3        | 10              | 5.4            | 4                  | 2                  | 7.2                            | -                           |               |
| Öhringen           | 276     | wolkig    | NE 4         | 0             | -1       | 9               | 5.0            | 0                  | -1                 | 6.8                            | -                           |               |
| Stuttgart          | 305     | heiter    | SSW 5        | 1             | -0       | 7               | 4.1            | 1                  | x                  | 0.8                            | -                           |               |
| Stuttgart-Echterd. | 396     | wolkenlos | still        | 0             | 0        | 6               | 2.1            | -1                 | -4                 | x                              | -                           |               |
| Stuttgart          | 734     | bedeckt   | SE 4         | 2             | 2        | 1               | -0.2           | -1                 | -1                 | 4.2                            | -                           |               |
| Essenstadt         | 797     | heiter    | WSW 5        | 5             | 3        | 8               | 3.2            | 2                  | -0                 | 3.9                            | -                           |               |
| Klippeneck         | 973     | heiter    | still        | 6             | -0       | 9               | 4.9            | 2                  | -2                 | 7.5                            | -                           |               |
| Tübingen           | 370     | Nebel     | WSW 5        | 1             | 0        | 8               | 2.5            | -0                 | -2                 | 5.4                            | -                           |               |
| Ulm                | 522     | Nebel     | WSW 9        | 2             | 1        | 2               | 1.1            | 1                  | 2                  | -                              | -                           |               |
| Mannheim           | 97      | bedeckt   | NW 2         | 1             | 0        | 10              | 3.3            | -1                 | -2                 | 2.9                            | -                           |               |
| Karlsruhe          | 114     | Nebel     | still        | 2             | 2        | 11              | 4.1            | 0                  | -3                 | 4.7                            | -                           |               |
| Freiburg           | 269     | heiter    | still        | 4             | 3        | 10              | 4.4            | 2                  | 2                  | 8.0                            | -                           |               |
| Feldberg/Schw.     | 1486    | wolkig    | WSW 16       | 6             | 2        | 9               | 7.0            | 5                  | 1                  | 9.3                            | -                           | Reste         |
| Konstanz           | 443     | bedeckt   | SW 4         | 3             | 3        | 6               | 4.8            | 4                  | 4                  | -                              | -                           |               |
| Friedrichshafen    | 401     | Nebel     | SE 9         | 4             | 4        | 6               | 4.2            | 4                  | 4                  | -                              | 0.1                         |               |
| Würzburg           | 259     | heiter    | E 2          | -1            | -7       | 9               | 3.4            | -1                 | -3                 | 7.7                            | -                           |               |
| Bad Kissingen      | 224     | heiter    | NNW 7        | -2            | -4       | 10              | 1.6            | -2                 | -4                 | 8.3                            | -                           |               |
| Bamberg            | 239     | heiter    | SSE 4        | -6            | -7       | 9               | 0.5            | -6                 | -8                 | 7.1                            | -                           |               |
| Coburg             | 337     | heiter    | E 2          | -5            | -7       | 9               | 1.3            | -5                 | -7                 | 9.0                            | -                           |               |
| Hof                | 567     | wolkenlos | SSE 4        | -5            | -11      | 5               | 0.7            | -5                 | -9                 | 9.1                            | -                           |               |
| Nürnberg-Flugh.    | 319     | heiter    | ESE 9        | -3            | -8       | 9               | 2.3            | -3                 | -5                 | 8.7                            | -                           |               |
| Weiden             | 438     | wolkenlos | still        | -4            | -9       | 6               | 2.1            | -4                 | -8                 | 9.1                            | -                           |               |
| Ansbach            | 413     | bedeckt   | E 5          | -1            | -7       | 8               | 2.5            | -2                 | -5                 | 8.5                            | -                           |               |
| Weissenburg/Bay.   | 422     | heiter    | SSE 7        | -1            | -8       | 8               | 1.7            | -1                 | -4                 | 8.1                            | -                           |               |
| Regensburg         | 376     | wolkenlos | still        | -5            | -6       | 7               | 0.3            | -5                 | -8                 | 7.3                            | -                           |               |
| Augsburg           | 477     | Nebel     | S 4          | 1             | 1        | 7               | 2.3            | -0                 | -2                 | 5.0                            | -                           |               |
| München-Riem       | 529     | Nebel     | SW 4         | -3            | -3       | 6               | 0.2            | -4                 | -8                 | 8.5                            | -                           |               |
| Mühlhof            | 401     | heiter    | still        | -5            | -6       | 6               | 0.4            | -5                 | -8                 | 9.2                            | -                           |               |
| Regensburg         | 409     | wolkenlos | NE 4         | -5            | -8       | 9               | 1.6            | -5                 | -8                 | 9.4                            | -                           |               |
| Großalkenstein     | 1307    | wolkenlos | SSE 13       | 3             | -22      | 7               | 2.4            | 0                  | -2                 | 9.6                            | -                           | 8             |
| Kempten            | 705     | wolkig    | ENE 4        | -1            | -2       | 5               | 1.9            | -2                 | -3                 | 1.6                            | -                           |               |
| Oberstdorf         | 810     | wolkig    | S 2          | -0            | -1       | 12              | 1.9            | -2                 | -5                 | 2.9                            | -                           |               |
| Garmisch-Partenk.  | 719     | bedeckt   | still        | 0             | -1       | 5               | 0.2            | -1                 | -4                 | 6.5                            | -                           |               |
| Zugspitze          | 2960    | bedeckt   | NNW 13       | -3            | -16      | 4               | -4.0           | -4                 | x                  | 8.7                            | -                           | 120           |
| Hohenpeißenberg    | 977     | wolkig    | W 11         | 6             | -3       | 5               | 3.2            | 3                  | -0                 | 8.4                            | -                           |               |
| Wendelstein        | 1832    | heiter    | W 29         | 2             | -3       | 10              | 6.0            | 2                  | 0                  | 8.8                            | -                           | 7             |
| Berchtesgaden      | 542     | heiter    | still        | -3            | -3       | 8               | 1.1            | -3                 | -5                 | 4.9                            | -                           |               |

## Auskünfte und Beratungen erteilen:

Land Hessen  
Wetteramt **Frankfurt**  
6050 Offenbach/Main  
Frankfurter Str. 135  
Tel. (0611) 80 62 408

Land Baden-Württemberg Ostteil  
Wetteramt **Stuttgart**  
7000 Stuttgart 1  
Alexanderstr. 112  
Tel. (0711) 24 73 51

Land Bayern Nordteil  
Wetteramt **Nürnberg**  
8500 Nürnberg  
Hochhaus am Pfarrer 43  
Tel. (0911) 26 12 00

Land Rheinland-Pfalz u. Saarland  
Wetteramt **Trier**  
5500 Trier  
Petrisberg  
Tel. (0651) 42 727

Land Baden-Württemberg Westteil  
Wetteramt **Freiburg**  
7800 Freiburg 1  
Stefan-Meier-Str. 4  
Tel. (0761) 27 80 37

Land Bayern Südteil  
Wetteramt **München**  
8000 München 2  
Bavariaring 10/111  
Tel. (0811) 53 01 23

### Fernsprechanagedienst:

Wähle im Ortsnetz  
Allgemeiner Wetterbericht... Ruf-Nr. 11 64 oder 0 11 64

Reisewetter-Wintersport... Ruf-Nr. 11600 oder 0 11600  
Straßenzustandsbericht... Ruf-Nr. 11 69 oder 0 11 69

Abweichende Rufnummern bitte dem amtlichen Fernsprechbuch entnehmen.

## Wettermeldungen vom 2. November 1973 7h

| Station   | Höhe NN | Wetter    | Wind in km/h | Temperatur °C |          |                 |                |                    |                    | Sonnenscheind. gestern in Std. | Niederschlag in 24 Std. mm | Schneehöhe cm |
|-----------|---------|-----------|--------------|---------------|----------|-----------------|----------------|--------------------|--------------------|--------------------------------|----------------------------|---------------|
|           |         |           |              | in 2m Höhe    | Taupunkt | höchste gestern | Mittel gestern | Tiefstwert 2m Höhe | der Nacht am Boden |                                |                            |               |
| Berlin    | 50      | heiter    | SE 9         | -3            | -6       | 6               | 1.0            | -4                 | -8                 | 8.5                            | -                          |               |
| Schleswig | 43      | bedeckt   | SE 5         | -1            | -3       | 6               | 2.9            | -1                 | -2                 | 7.7                            | -                          |               |
| Hamburg   | 16      | wolkig    | SE 14        | -0            | -4       | 7               | 3.2            | -0                 | -1                 | 8.7                            | -                          |               |
| Bremen    | 3       | heiter    | SE 7         | -1            | -3       | 9               | 3.6            | -1                 | -1                 | 8.2                            | -                          |               |
| Hannover  | 55      | heiter    | E 5          | -2            | -5       | 7               | 2.0            | -2                 | -6                 | 6.8                            | -                          |               |
| Essen     | 154     | wolkenlos | S 16         | 5             | 0        | 11              | 7.1            | 4                  | 3                  | 2.1                            | -                          |               |

### Ausland

| Station    | Wetter       | Wind in km/h | Temperatur °C |                 | Station   | Wetter    | Wind in km/h | Temperatur °C |                 |
|------------|--------------|--------------|---------------|-----------------|-----------|-----------|--------------|---------------|-----------------|
|            |              |              | 7 Uhr         | höchste gestern |           |           |              | 7 Uhr         | höchste gestern |
| Athen      | bedeckt      | NNE14        | 10            | 15              | Paris     | Nebel     | E 4          | 5             | 11              |
| Bukarest   | heiter       | WSW 7        | -4            | 6               | Rom       | wolkig    | ENE 5        | 9             | 20              |
| Kopenhagen | heiter       | S 16         | 3             | 6               | Stockholm | heiter    | WSW 7        | 0             | 4               |
| London     | bedeckt      | E 9          | 10            | 13              | Warschau  | wolkig    | WNW 4        | -3            | 2               |
| Madrid     | wolkig       | still        | 11            | 20              | Wien      | wolkenlos | E 13         | -5            | 4               |
| Moskau     | gefr.Nieseln | N 11         | -0            | 0               | Zürich    | bedeckt   | E 7          | 2             | 7               |

### Luftdruckwerte von 7 Uhr

### Erdbodentemperaturen von 7 Uhr °C

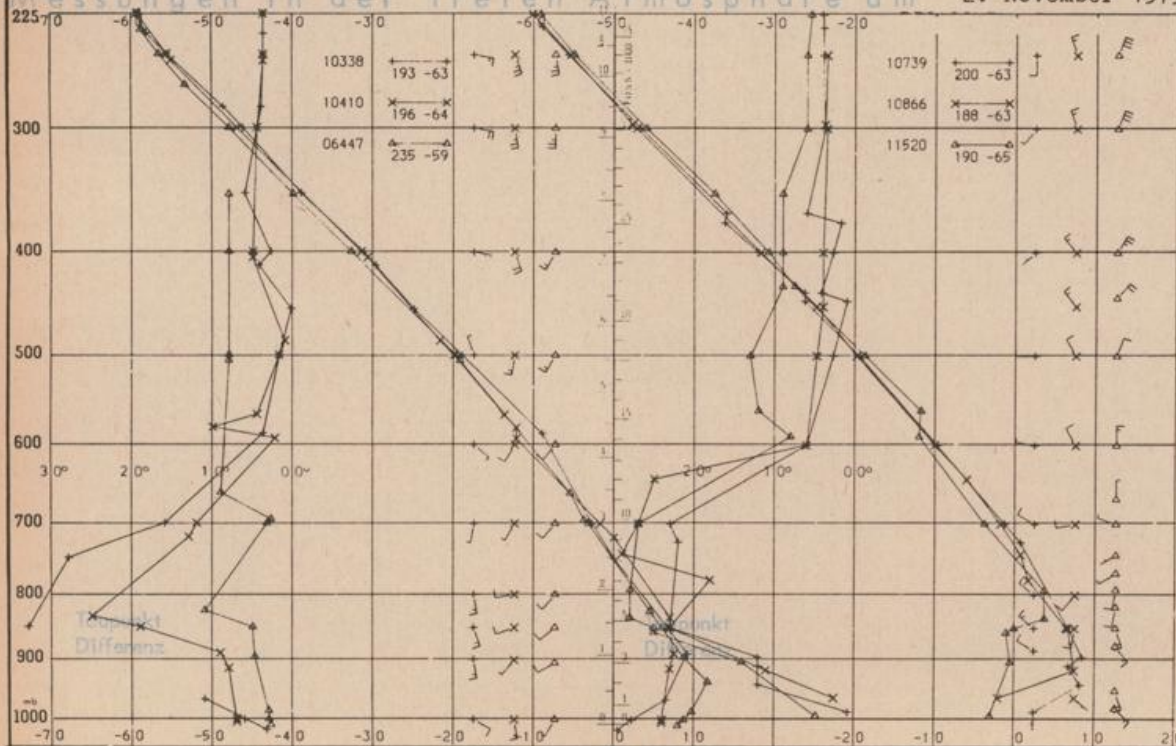
| Station            | Barom. Höhe | mm    | auf Meereshöhe umgerechnet |        | Station             | 10 cm Tiefe | 20 cm Tiefe | 50 cm Tiefe | 100 cm |
|--------------------|-------------|-------|----------------------------|--------|---------------------|-------------|-------------|-------------|--------|
|                    |             |       | mm                         | mb     |                     |             |             |             |        |
| Kassel             | 163         | 753.5 | 769.0                      | 1025.3 | Gießen              | 4.4         | 5.8         | 8.2         | 10.0   |
| Trier              | 273         | 742.7 | 767.8                      | 1023.8 | Trier               | 6.2         | 6.7         | 8.3         | 9.9    |
| Offenbach          | 102         | 759.2 | 768.9                      | 1025.1 | Geisenheim          | 5.6         | 6.2         | 8.4         | 10.6   |
| Bamberg            | 243         | 747.2 | 770.7                      | 1027.6 | Würzburg            | 3.3         | 5.1         | 7.7         | 10.1   |
| Saarbrücken-Flugh. | 334         | 737.3 | 768.0                      | 1023.9 | Mannheim            | 2.5         | 4.4         | 7.6         | 9.7    |
| Nürnberg           | 312         | 740.5 | 770.2                      | 1026.8 | Stuttgart-Hohenheim | 2.8         | 5.3         | 7.7         | 9.6    |
| Stuttgart          | 297         | 740.9 | 768.8                      | 1024.9 | Weißenburg          | 1.7         | 3.5         | 6.7         | 9.1    |
| Freiburg           | 300         | 740.6 | 768.3                      | 1024.3 | Freiburg            | 4.4         | 5.8         | 8.5         | 11.3   |
| München-Riem       | 529         | 720.8 | 770.3                      | 1027.0 | München-Riem        | 2.1         | 4.0         | 7.1         | 8.9    |
| Berchtesgaden      | 537         | 720.9 | 771.3                      | 1028.3 | Mühlhof             | 1.9         | 3.6         | 6.5         | 9.1    |

### Astronomische Daten für den 3. November 1973

| Station   | Sonne           |                   | Mond            |                   | Station   | Sonne           |                   | Mond            |                   |
|-----------|-----------------|-------------------|-----------------|-------------------|-----------|-----------------|-------------------|-----------------|-------------------|
|           | Aufgang Uhr MEZ | Untergang Uhr MEZ | Aufgang Uhr MEZ | Untergang Uhr MEZ |           | Aufgang Uhr MEZ | Untergang Uhr MEZ | Aufgang Uhr MEZ | Untergang Uhr MEZ |
| Frankfurt | 07.18           | 16.59             | 13.42           | 23.59             | Nürnberg  | 07.08           | 16.51             | 13.32           | 23.51             |
| Freiburg  | 07.17           | 17.08             | 13.41           | -                 | Stuttgart | 07.13           | 17.00             | 13.37           | -                 |
| München   | 07.02           | 16.54             | 13.26           | 23.52             | Trier     | 07.26           | 17.07             | 13.50           | -                 |

### Mondphase 1 Tag vor erstem Viertel

### Messungen in der freien Atmosphäre am 2. November 1973 01 Uhr MEZ



| Kennziffer | Station       |
|------------|---------------|
| 10338      | Hannover      |
| 10410      | Essen         |
| 06447      | Uccle/Brüssel |
| 10739      | Stuttgart     |
| 10866      | München       |
| 11520      | Libus/Prag    |

### Bemerkungen: