

# Wetterkarte

des Deutschen Wetterdienstes

D 7311 A

Amtsblatt der Wetterämter Frankfurt am Main, Freiburg i. Br., München, Nürnberg, Stuttgart u. Trier

Erscheint täglich  
Preis monatl. DM 8,—  
Nur Postbezug

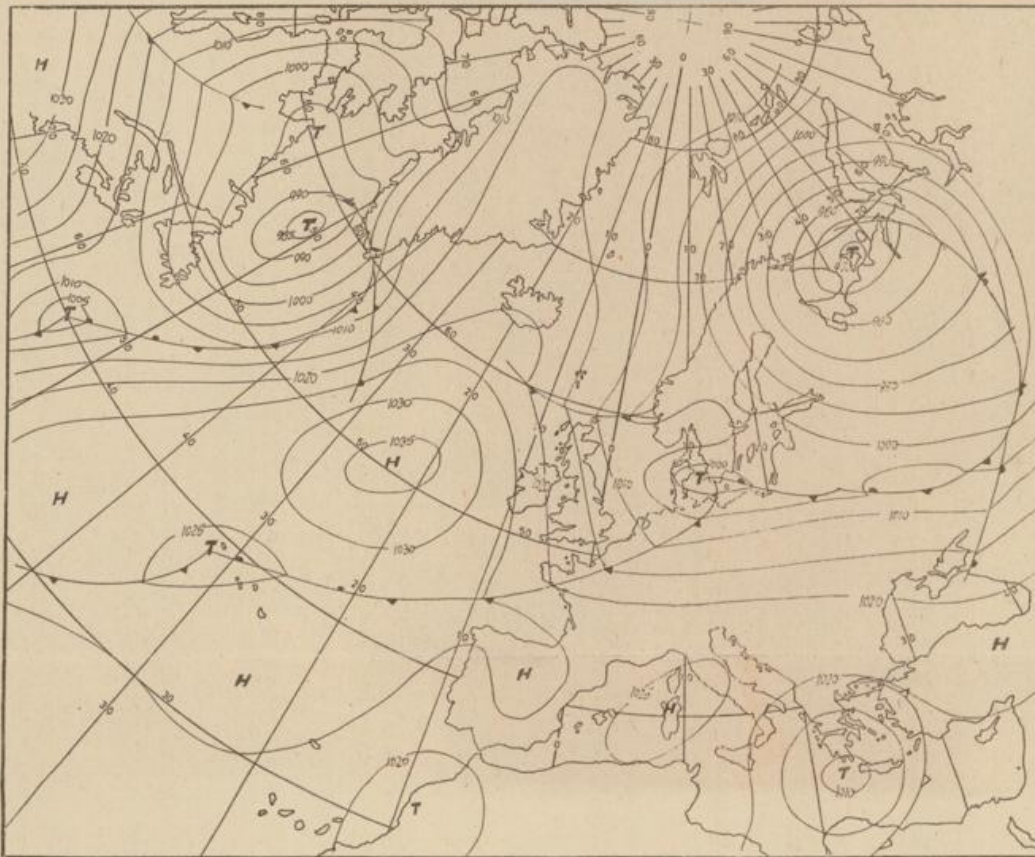
Druck u. Verlag: Wetteramt Frankfurt  
605 Offenbach (M), Frankfurter Str. 135  
Tel. (06 11) 806 22 81

Bei unregelmäßiger Lieferung  
sind Beschwerden immer an  
das Zustellpostamt zu richten

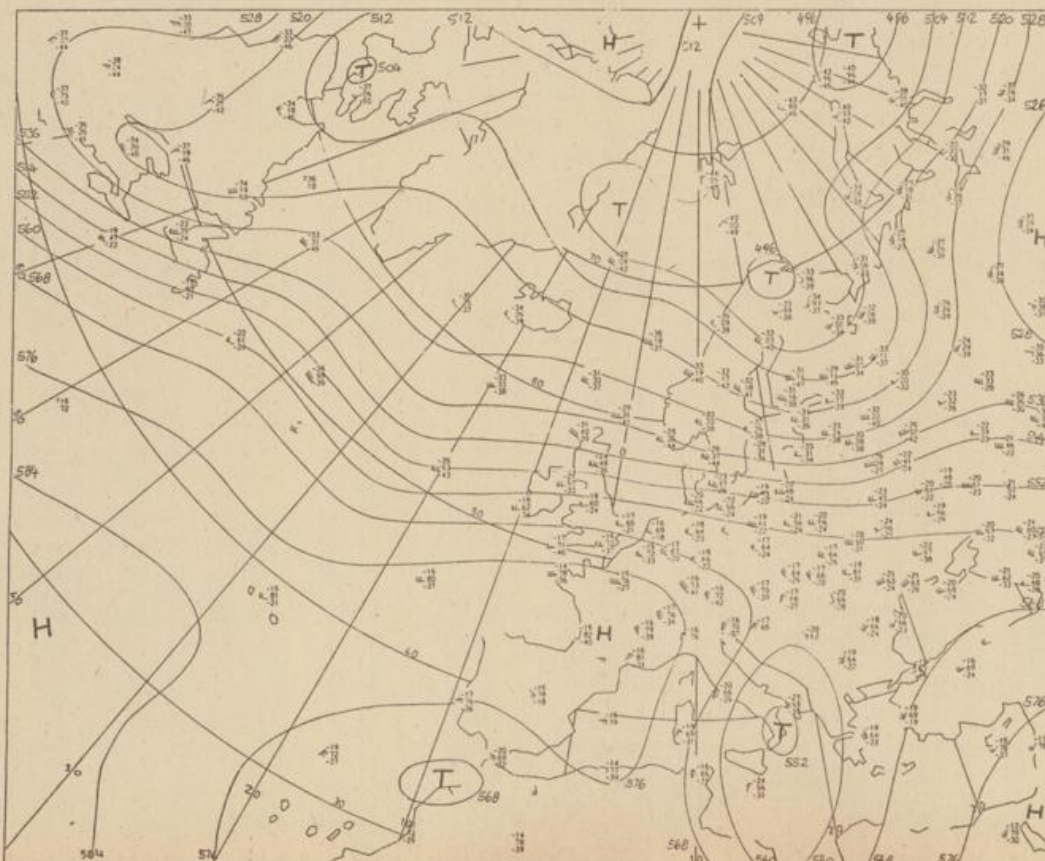
Jahrgang 1973

Sonnabend, den 10. November

Nummer 314



Bodenwetterkarte  
Vorhersage  
für den  
11.11. 01 Uhr



Höhenwetterkarte  
(Absolute Topographie 500 mb  
entsprechend ca. 5500 m Höhe)  
vom  
10.11. 01 Uhr

Maßstab 1:60 Mill.



## Wettermeldungen vom 10. November 1973 7<sup>h</sup>

Station	Höhe NN	Wetter	Wind in km/h	Temperatur °C						Sonnenscheind. in Stdn.	Niederschlag in 24 Stdn. mm	Schneehöhe cm
				in 2m Höhe	Taupunkt	höchste gestern	Mittel gestern	Tiefstwert 2m Höhe	der Nacht am Boden			
Kassel	158	bedeckt	S 7	9	5	12	10.2	9	8	-	0.0	
Gießen	186	bedeckt	SW 16	9	3	11	10.2	9	8	-	-	
Bad Hersfeld	212	bedeckt	WSW11	9	4	11	10.0	8	7	-	0.0	
Wasserkuppe	921	bedeckt	W 27	2	1	5	4.0	2	2	-	0.4	
Kl. Feldberg/Taun.	805	bedeckt	W 16	3	2	7	4.6	3	2	-	0.1	
Frankfurt-Flugh.	110	bedeckt	SW 14	9	4	11	9.4	8	8	-	0.0	
Offenbach/Main	99	bedeckt	SW 7	9	4	11	9.8	9	9	-	0.0	
Darmstadt	133	bedeckt	S 20	9	5	11	9.5	9	8	-	-	
Nürnberg	626	bedeckt	SW 20	4	1	7	6.3	4	4	x	0.0	
Koblenz	96	bedeckt	SW 11	11	4	13	11.2	10	x	-	-	
Bad Marienberg	547	bedeckt	W 20	5	3	7	6.4	5	5	-	0.6	
Trier-Petrisberg	265	bedeckt	SW 13	8	5	10	9.8	7	7	-	0.0	
Deuselbach	479	bedeckt	W 20	6	4	9	7.4	6	6	-	0.0	
Neustadt/Weinstr.	161	bedeckt	S 5	9	2	11	9.5	9	8	-	0.0	
Weinbiet	553	bedeckt	W 22	6	3	7	6.7	6	5	-	-	
Selbach/Saar	431	bedeckt	WSW13	6	4	9	8.0	6	5	x	-	
Saarbrücken-Flugh.	322	bedeckt	SW 11	8	6	10	8.4	7	7	-	-	
Ohringen	276	bedeckt	W 7	8	4	9	8.2	3	7	-	0.3	
Stuttgart	305	bedeckt	SW 2	9	4	11	9.8	9	x	-	0.0	
Stuttgart-Echterd.	396	bedeckt	WSW 7	7	4	10	8.5	7	6	x	0.0	
Stetten	734	bedeckt	W 20	5	3	6	5.6	4	4	-	1	
Friedrichshafen	797	bedeckt	SW 9	5	1	7	5.6	4	3	-	0.1	
Klippeneck	973	bedeckt	WSW 7	3	2	7	4.8	3	1	0.8	1	
Tübingen	370	bedeckt	W 11	8	3	10	8.7	3	7	-	0.0	
Ulm	522	bedeckt	SSW 13	5	5	8	6.0	5	5	-	0.2	
Mannheim	97	bedeckt	S 7	10	5	11	9.9	9	8	-	-	
Karlsruhe	114	bedeckt	S 13	8	6	11	9.2	8	7	-	0.0	
Freiburg	269	wolkig	SSE 14	7	5	13	10.3	7	5	3.2	-	
Feldberg/Schw.	1486	wolkenlos	SW 45	6	-17	4	2.0	-1	-2	1.8	-	
Konstanz	443	bedeckt	SW 2	3	3	10	5.4	3	1	2.8	-	
Friedrichshafen	401	bedeckt	E 4	4	4	10	5.1	2	-1	1.7	-	
Würzburg	259	bedeckt	SSW 13	9	4	11	8.5	8	7	-	0.1	
Bad Kissingen	224	bedeckt	SSW 13	8	2	10	9.2	8	7	-	0.0	
Bamberg	239	bedeckt	WSW 5	8	4	10	8.4	3	7	-	0.2	
Coburg	337	bedeckt	SW 14	7	4	9	7.7	7	6	-	0.1	
Hof	567	bedeckt	WSW16	6	3	8	6.3	5	4	-	0.1	
Nürnberg-Flugh.	319	bedeckt	SW 9	8	5	10	8.9	3	7	-	0.1	
Weiden	438	bedeckt	SW 13	7	4	8	7.0	7	6	--	1	
Ansbach	413	bedeckt	W 4	7	4	9	7.8	7	6	-	0.0	
Weissenburg/Bay.	422	bedeckt	SSW 11	7	5	9	7.4	7	6	-	0.4	
Regensburg	376	bedeckt	WSW 9	7	3	7	6.4	7	7	-	0.2	
Augsburg	477	bedeckt	SSW 5	5	3	9	7.2	5	4	0.1	0.4	
München-Riem	529	bedeckt	SW 9	4	3	9	7.3	4	2	-	0.4	
Mühlhof	401	bedeckt	SW 5	5	3	7	6.6	5	4	-	1	
Passau	409	bedeckt	SW 5	6	6	5	5.1	5	5	-	2	
Garmisch-Parten.	1307		x	x	x	x	x	x	x	x	x	
Kempten	705	heiter	S 9	0	-1	9	2.4	-2	-3	0.2	0.0	
Oberstdorf	810	wolkenlos	still	-4	-4	11	2.5	-4	-6	1.6	-	
Garmisch-Partenk.	719	bedeckt	SW 16	3	2	8	2.2	2	-6	0.2	0.2	
Zugspitze	2960	heiter	NW 50	-2	-20	-4	-5.6	-5	x	2.3	0.0	100
Hohenpeißenberg	977	bedeckt	SW 16	3	2	6	3.8	2	-1	-	0.2	
Wendelstein	1832	wolkenlos	W 36	0	-5	-0	-1.0	-2	-2	-	0.2	14
Berchtesgaden	542	bedeckt	W 7	2	2	6	5.0	2	2	-	0.4	

### Auskünfte und Beratungen erteilen:

Land Hessen  
Wetteramt **Frankfurt**  
6050 Offenbach/Main  
Frankfurter Str. 135  
Tel. (0611) 80 62 408

Land Baden-Württemberg Ostteil  
Wetteramt **Stuttgart**  
7000 Stuttgart 1  
Alexanderstr. 112  
Tel. (0711) 24 73 51

Land Bayern Nordteil  
Wetteramt **Nürnberg**  
8500 Nürnberg  
Hochhaus am Plärrer 43  
Tel. (0911) 26 12 00

Land Rheinland-Pfalz u. Saarland  
Wetteramt **Trier**  
5500 Trier  
Petrisberg  
Tel. (0651) 42 72 7

Land Baden-Württemberg Westteil  
Wetteramt **Freiburg**  
7800 Freiburg 1  
Stefan-Meier-Str. 4  
Tel. (0761) 27 80 37

Land Bayern Südteil  
Wetteramt **München**  
8000 München 2  
Bavariaring 10/III  
Tel. (0811) 53 01 23

#### Fernsprechanagedienst:

Wähle im Ortsnetz  
Allgemeiner Wetterbericht, Ruf-Nr. 11 64 oder 0 11 64

Reisewetter-Wintersport-... Ruf-Nr. 11600 oder 0 11600  
Straßenzustandsbericht... Ruf-Nr. 11 69 oder 0 11 69

Abweichende Rufnummern bitte dem amtlichen Fernsprechbuch entnehmen.

# Wettermeldungen vom 10. November 1973<sup>h</sup>

Station	Höhe NN	Wetter	Wind in km/h	Temperatur °C						Sonnenschein, gestern in Stdn.	Niederschlag in 24 Stdn. mm	Schneehöhe cm
				in 2m Höhe	Tau-punkt	höchste gestern	Mittel gestern	Tiefstwert 2m Höhe	der Nacht am Boden			
Berlin	50	Regen	WSW20	9	7	12	10.9	8	7	-	2	
Schleswig	43	Sprühregen	W 4	8	8	11	9.4	8	8	-	19	
Hamburg	16	Sprühregen	WSW25	9	9	11	10.2	9	10	-	8	
Bremen	3	Nieseln	W 27	10	9	12	10.2	9	9	-	4	
Hannover	55	Nieseln	WSW22	9	3	12	10.2	3	8	-	0.3	
Essen	154	Regen	SSW18	8	6	10	9.5	3	7	-	0.4	

## Ausland

Station	Wetter	Wind in km/h	Temperatur °C		Station	Wetter	Wind in km/h	Temperatur °C	
			7 Uhr	höchste gestern				7 Uhr	höchste gestern
Athen	bedeckt	E 27	17	21	Paris	bedeckt	SW 7	8	13
Bukarest	heiter	W 7	2	8	Rom	wolkenlos	still	7	18
Kopenhagen	bedeckt	W 18	7	11	Stockholm	wolkenlos	W 7	-1	11
London	Regen	SSW 1	10	13	Warschau	Regen	W 29	8	x
Madrid	wolkenlos	still	2	16	Wien	bedeckt	SW 13	7	10
Moskau	wolkiq	W 25	4	2	Zürich	Nebel	SSE 9	2	12

## Luftdruckwerte von 7 Uhr

Station	Barom. Höhe	mm	auf Meereshöhe umgerechnet mm	mb
Kassel	163	749.4	764.3	1019.0
Trier	273	741.5	766.5	1021.8
Offenbach	102	756.3	765.7	1020.8
Bamberg	243	744.1	766.3	1021.7
Saarbrücken-Flugh.	334	736.5	766.8	1022.3
Nürnberg	312	738.5	766.9	1022.4
Stuttgart	297	740.2	767.2	1022.7
Freiburg	300	740.6	768.0	1023.9
München-Riem	529	720.2	768.5	1024.5
Berchtesgaden	537	720.3	770.2	1026.8

## Erdbodentemperaturen von 7 Uhr °C

Station	10 cm Tiefe	20 cm Tiefe	50 cm Tiefe	100 cm Tiefe
Gießen	7.4	7.7	8.5	9.2
Trier	7.1	7.5	8.3	9.4
Geisenheim	7.2	7.5	8.1	9.7
Würzburg	6.5	6.6	7.3	9.3
Mannheim	7.7	7.9	8.2	9.2
Stuttgart-Hohenheim	5.5	6.5	7.4	8.9
Weißenburg	5.8	5.9	6.7	8.3
Freiburg	7.2	8.1	9.1	10.3
München-Riem	5.1	5.7	6.5	8.0
Mühdorf	5.1	5.2	5.7	7.9

## Astronomische Daten für den

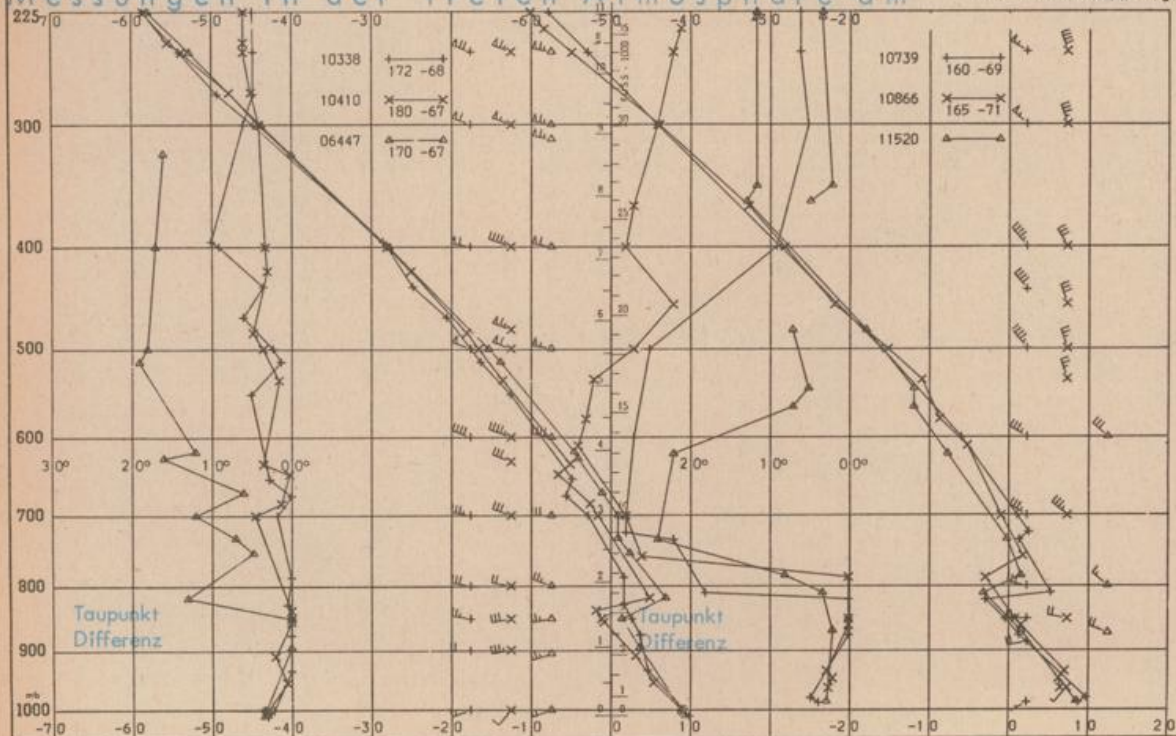
11. November 1973

Station	Sonne		Mond		Station	Sonne		Mond	
	Aufgang Uhr MEZ	Untergang Uhr MEZ	Aufgang Uhr MEZ	Untergang Uhr MEZ		Aufgang Uhr MEZ	Untergang Uhr MEZ	Aufgang Uhr MEZ	Untergang Uhr MEZ
Frankfurt	07.31	16.47	17.08	08.45	Nürnberg	07.20	16.40	17.01	08.34
Freiburg	07.29	16.57	17.21	08.40	Stuttgart	07.26	16.49	17.12	08.37
München	07.14	16.42	17.05	08.26	Trier	07.39	16.55	17.16	08.53

## Mondphase

1 Tag nach Vollmond

## Messungen in der freien Atmosphäre am 10. November 1973 01 Uhr MEZ



Kenn-ziffer	Station
10338	Hannover
10410	Essen
06447	Uccle/Brüssel
10739	Stuttgart
10866	München
11520	Libus/Prag

**Bemerkungen:**  
Dieser Karte liegt die Beilage Nr. 28/1973 bei