

Wetterkarte

des Deutschen Wetterdienstes

D 7311 A

Amtsblatt der Wetterämter Frankfurt am Main, Freiburg i. Br., München, Nürnberg, Stuttgart u. Trier

Erscheint täglich
Preis monatl. DM 8,—
Nur Postbezug

Druck u. Verlag: Wetteramt Frankfurt
605 Offenbach (M), Frankfurter Str. 135
Tel. (0611) 8062281

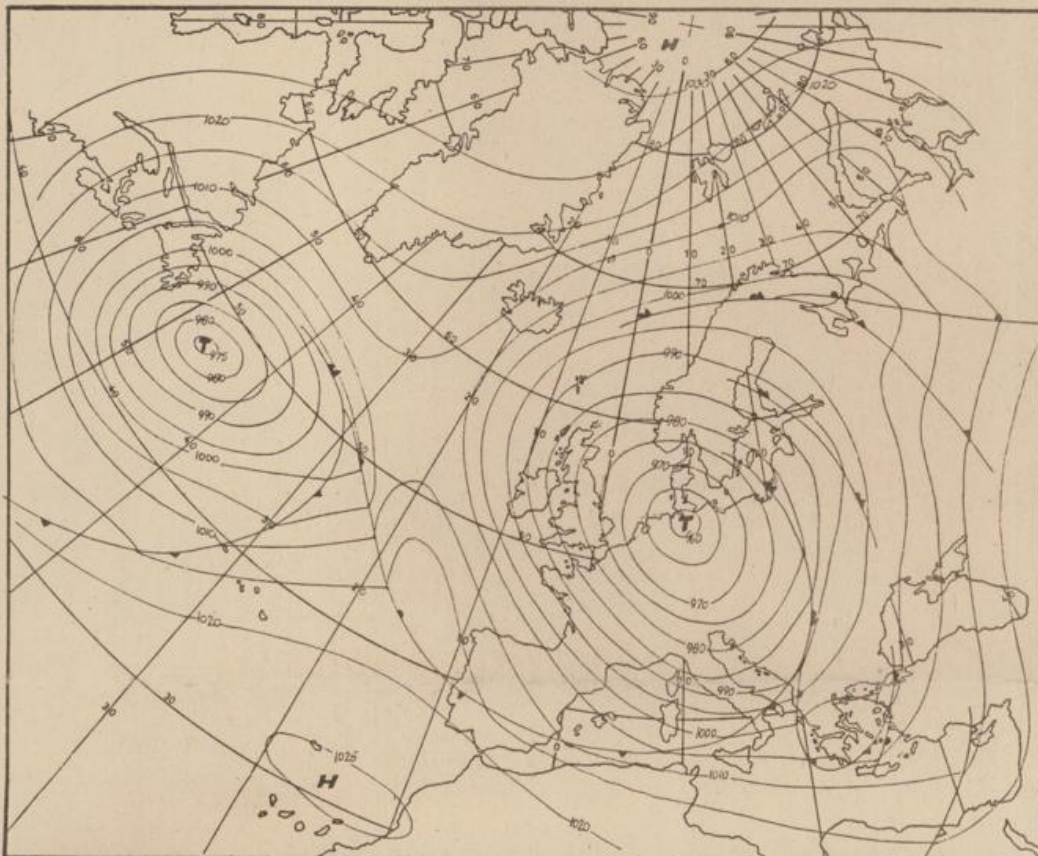
Bei unregelmäßiger Lieferung
sind Beschwerden immer an
das Zustellpostamt zu richten

Jahrgang 1974

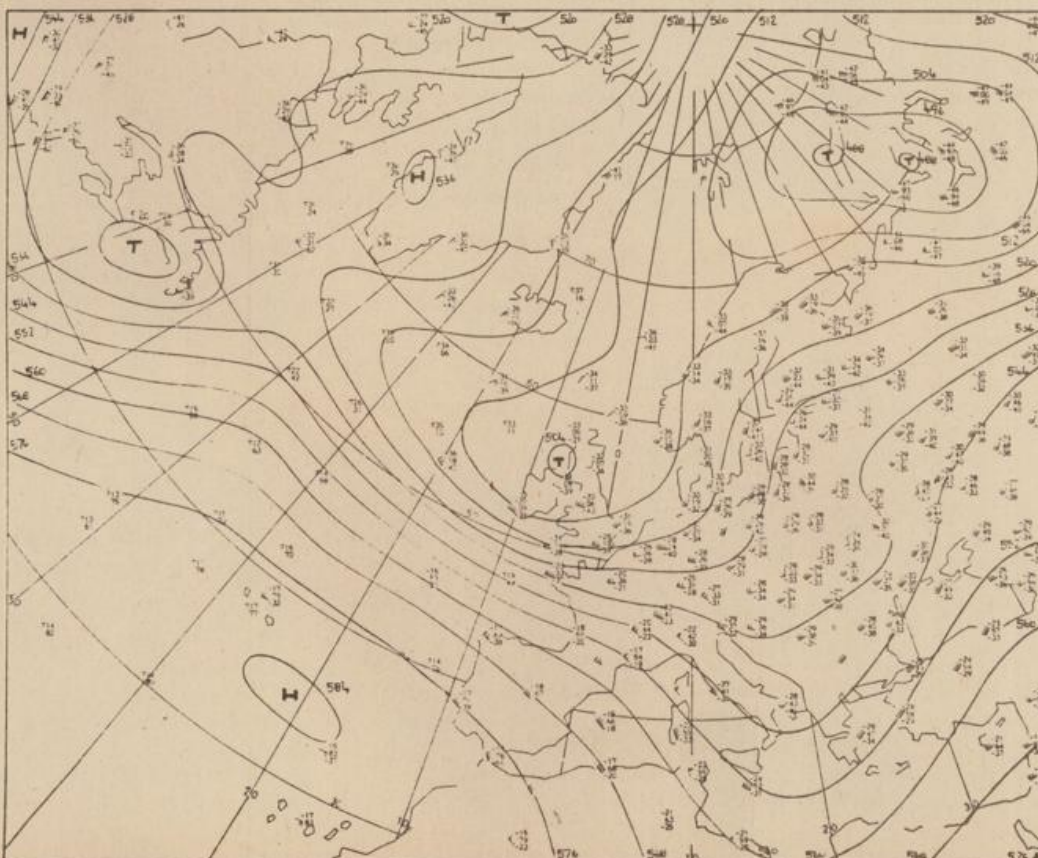
Mittwoch, den 6. Februar 1974

Nummer

7311 A
Deutscher Wetterdienst
Meteorolog. Forschungsst.



Bodenwetterkarte
Vorhersage
für den
7. 2. 01 Uhr



Höhenwetterkarte
(Absolute Topographie 500 mb
entsprechend ca. 5500 m Höhe)
vom
6. 2. 01 Uhr

Maßstab 1:60 Mill.

Wettermeldungen vom 6. Februar 1974 7^h

| Station | Höhe NN | Wetter | Wind in km/h | Temperatur °C | | | | | | Sonnenschein, gestern in Stdn. | Niederschlag in 24 Stdn. mm | Schneehöhe cm |
|--------------------|---------|----------------|--------------|---------------|----------|-----------------|----------------|--------------------|--------------------|--------------------------------|-----------------------------|---------------|
| | | | | in 2m Höhe | Taupunkt | höchste gestern | Mittel gestern | Tiefstwert 2m Höhe | der Nacht am Boden | | | |
| Kassel | 158 | Schneeregen | SSE 2 | 1 | 0 | 5 | 3.1 | 1 | 0 | - | 4 | |
| Gießen | 186 | bedeckt | S 9 | 1 | 0 | 5 | 2.8 | 1 | 0 | - | 11 | Reste |
| Bad Hersfeld | 212 | bedeckt | SE 2 | 1 | 1 | 6 | 3.0 | 1 | -1 | 0.1 | 4 | Flecken |
| Wasserkuppe | 921 | Schnee | SW 36 | -2 | -2 | -1 | -1.1 | -3 | -3 | - | 9 | 10 |
| Kl. Feldberg/Taun. | 805 | Schnee | W 16 | -0 | -0 | -0 | -0.9 | -2 | -2 | - | 20 | 18 |
| Frankfurt-Flugh. | 110 | Nieseln | N 7 | 2 | 2 | 7 | 4.4 | 2 | 1 | 0.4 | 15 | |
| Offenbach/Main | 99 | bedeckt | W 2 | 3 | 2 | 7 | 4.7 | 2 | 2 | 0.6 | 16 | |
| Darmstadt | 133 | bedeckt | S 31 | 5 | 5 | 7 | 4.9 | 3 | 2 | 1.4 | 14 | |
| Nürnberg | 626 | in Wolken | SSW 18 | 1 | 1 | 0 | -0.4 | -1 | -1 | x | 11 | 11 |
| Koblenz | 96 | bedeckt | SW 5 | 5 | 3 | 5 | 4.3 | 3 | x | - | 9 | |
| Bad Marienberg | 547 | in Wolken | W 9 | -1 | -1 | 1 | -0.1 | -1 | -1 | - | 9 | 10 |
| Trier-Petrisberg | 265 | bedeckt | SW 9 | 5 | 5 | 5 | 2.3 | 1 | 1 | - | 10 | |
| Deuselbach | 479 | bedeckt | WSW16 | 5 | 4 | 3 | 0.7 | 0 | 0 | - | 10 | |
| Neustadt/Weinstr. | 161 | Regen | W 16 | 8 | 4 | 6 | 4.3 | 3 | 3 | 0.9 | 17 | |
| Weinbiet | 553 | bedeckt | W 41 | 4 | 4 | 3 | 0.7 | 1 | 0 | 0.8 | 12 | |
| Selbach/Saar | 431 | bedeckt | W 14 | 5 | 4 | 3 | 0.6 | -0 | -0 | x | 25 | Reste |
| Saarbrücken-Flugh. | 322 | Regen | W 14 | 6 | 5 | 5 | 2.5 | 2 | 2 | - | 20 | |
| Ohringen | 276 | Regen | WSW14 | 6 | 4 | 8 | 5.1 | 4 | 3 | 1.5 | 9 | |
| Stuttgart | 305 | Regen | SW 16 | 6 | 4 | 8 | 5.4 | 5 | x | 2.6 | 7 | |
| Stuttgart-Echterd. | 396 | Regen | SW 20 | 6 | 4 | 8 | 4.4 | 4 | 2 | x | 5 | |
| Stätten | 734 | Regen | S 32 | 3 | 2 | 4 | 2.3 | 1 | 1 | 2.6 | 2 | Reste |
| Friedrichstadt | 797 | Regen | WSW18 | 4 | 4 | 3 | 1.1 | 2 | 1 | 1.2 | 27 | |
| Krippenbeck | 973 | Regen | WSW38 | 2 | 1 | 1 | -0.0 | 0 | -0 | 1.4 | 3 | Reste |
| Tübingen | 370 | keine Meldung | | | | | | | | | | |
| Ulm | 522 | Regen | SW 25 | 4 | 3 | 7 | 3.4 | 2 | 1 | 3.3 | 5 | |
| Mannheim | 97 | bedeckt | S 9 | 6 | 5 | 7 | 5.1 | 4 | 3 | 0.1 | 11 | |
| Karlsruhe | 114 | Regen | SW 16 | 7 | 6 | 9 | 5.1 | 4 | 4 | 1.8 | 12 | |
| Freiburg | 269 | Regen | SW 36 | 10 | 6 | 9 | 7.0 | 7 | 6 | 1.5 | 4 | |
| Feldberg/Schw. | 1486 | Graupelschauer | SW 68 | -0 | -0 | -1 | -2.7 | -2 | -2 | - | 28 | 120 |
| Konstanz | 443 | Regen | S 11 | 5 | 3 | 6 | 4.4 | 3 | 4 | 2.9 | 8 | |
| Friedrichshafen | 401 | Regen | WNW4 | 5 | 3 | 8 | 5.2 | 4 | 3 | 3.0 | 4 | |
| Würzburg | 259 | Regen | S 11 | 4 | 3 | 7 | 5.2 | 2 | 2 | 1.5 | 10 | |
| Bad Kissingen | 224 | Schneeregen | N 4 | 1 | 0 | 6 | 4.0 | 1 | 0 | - | 8 | |
| Bamberg | 239 | Regen | S 18 | 4 | 3 | 6 | 3.5 | 3 | 2 | 0.4 | 11 | |
| Coburg | 337 | Schneeregen | SSE 5 | 0 | 0 | 4 | 2.7 | 0 | -0 | - | 8 | Flecken |
| Hof | 567 | Schnee | SSE 11 | 0 | -0 | 2 | 1.1 | 0 | -0 | 0.3 | 4 | 1 |
| Nürnberg-Flugh. | 319 | Regen | S 14 | 5 | 3 | 6 | 3.8 | 3 | 3 | 1.5 | 5 | |
| Weiden | 438 | Schneeregen | S 18 | 2 | 1 | 3 | 1.9 | 2 | 2 | - | 8 | |
| Ansbach | 413 | Regen | S 13 | 4 | 3 | 7 | 3.4 | 3 | 2 | 2.1 | 7 | |
| Weissenburg/Bay. | 422 | Regen | S 22 | 4 | 1 | 6 | 3.8 | 2 | 3 | 2.6 | 6 | |
| Regensburg | 376 | Regen | S 14 | 4 | 3 | 5 | 3.0 | 3 | 3 | 1.1 | 11 | |
| Augsburg | 477 | Regen | SW 18 | 5 | 2 | 7 | 4.9 | 3 | 3 | 3.9 | 4 | |
| München-Riem | 529 | Regen | S 13 | 3 | 1 | 6 | 3.2 | 2 | 1 | 4.5 | 3 | |
| Mühdorf | 401 | Regen | E 5 | 4 | 2 | 7 | 3.4 | 3 | 2 | 4.1 | 1 | |
| Passau | 409 | Regen | E 7 | 3 | 2 | 4 | 2.1 | 2 | 1 | 1.2 | 1 | |
| Cham | 1307 | Schnee | S 23 | -2 | -2 | -3 | -3.3 | -4 | -4 | - | 7 | 130 |
| Kempten | 705 | Regen | SSW 4 | 3 | 1 | 5 | 2.8 | 2 | 1 | 4.4 | 3 | 1 |
| Oberstdorf | 810 | Regen | SW 13 | 5 | 1 | 5 | 1.6 | 1 | 0 | 3.5 | 4 | 40 |
| Garmisch-Partenk. | 719 | Regen | WSW11 | 5 | -1 | 6 | 1.7 | 1 | -1 | 2.8 | 1 | 8 |
| Zugspitze | 2960 | Schnee | WSW99 | -8 | -8 | -10 | -10.9 | -11 | x | 4.4 | 8 | 420 |
| Hohenpeißenberg | 977 | Regen | S 34 | 2 | -1 | 3 | 0.6 | -0 | -1 | 4.3 | 0.6 | 14 |
| Wendelstein | 1832 | bedeckt | SSW 54 | -2 | -3 | -4 | -4.3 | x | -5 | 3.7 | 2 | 110 |
| Berchtesgaden | 542 | bedeckt | SW 4 | 1 | 1 | 7 | 2.4 | 1 | -0 | 4.2 | 0.3 | 6 |

Auskünfte und Beratungen erteilen:

Land Hessen
Wetteramt **Frankfurt**
6050 Offenbach/Main
Frankfurter Str. 135
Tel. (0611) 8062 408

Land Baden-Württemberg Ostteil
Wetteramt **Stuttgart**
7000 Stuttgart 1
Alexanderstr. 112
Tel. (0711) 2473 51

Land Bayern Nordteil
Wetteramt **Nürnberg**
8500 Nürnberg
Hochhaus am Pfarrer 43
Tel. (0911) 26 12 00

Land Rheinland-Pfalz u. Saarland
Wetteramt **Trier**
5500 Trier
Petrisberg
Tel. (0651) 42 727

Land Baden-Württemberg Westteil
Wetteramt **Freiburg**
7800 Freiburg 1
Stefan-Meier-Str. 4
Tel. (0761) 27 80 37

Land Bayern Südteil
Wetteramt **München**
8000 München 2
Bavariaring 10/III
Tel. (0811) 53 01 23

Fernsprechanagedienst:

Wähle im Ortsnetz

Allgemeiner Wetterbericht... Ruf-Nr. 11 64 oder 0 11 64

Reisewetter-Wintersport... Ruf-Nr. 11600 oder 0 11600

Straßenzustandsbericht... Ruf-Nr. 11 69 oder 0 11 69

Abweichende Rufnummern bitte dem amtlichen Fernsprechbuch entnehmen.

Wettermeldungen vom 6. Februar 1974 7^h

| Station | Höhe NN | Wetter | Wind in km/h | Temperatur °C | | | | | | Sonnenscheind. gestern in Stdn. | Niederschlag in 24 Stdn. mm | Schneehöhe cm |
|-----------|---------|---------|--------------|---------------|----------|-----------------|----------------|--------------------|--------------------|---------------------------------|-----------------------------|---------------|
| | | | | in 2m Höhe | Taupunkt | höchste gestern | Mittel gestern | Tiefstwert 2m Höhe | der Nacht am Boden | | | |
| Berlin | 50 | bedeckt | S 14 | 3 | 2 | 0 | -0.8 | -1 | -3 | - | 2 | 1 |
| Schleswig | 43 | Nieseln | ESE 13 | 0 | -0 | 3 | 8.7 | 0 | 0 | - | 3 | - |
| Hamburg | 16 | Nieseln | SE 13 | 1 | 0 | 4 | 2.4 | 1 | 0 | - | 2 | - |
| Bremen | 3 | bedeckt | SSE 9 | 2 | 1 | 6 | 3.5 | 2 | 2 | 1.7 | 1 | - |
| Hannover | 55 | bedeckt | S 11 | 3 | 2 | 5 | 3.0 | 2 | 1 | - | 5 | - |
| Essen | 154 | bedeckt | S 18 | 3 | 2 | 5 | 3.4 | 1 | 0 | 0.3 | 3 | - |

Ausland

| Station | Wetter | Wind in km/h | Temperatur °C | | Station | Wetter | Wind in km/h | Temperatur °C | |
|------------|-------------|--------------|---------------|-----------------|-----------|---------|--------------|---------------|-----------------|
| | | | 7 Uhr | höchste gestern | | | | 7 Uhr | höchste gestern |
| Athen | bedeckt | W 14 | 12 | 16 | Paris | wolkig | WSW 38 | 8 | 10 |
| Bukarest | Nebel | still | -1 | 2 | Rom | Regen | W 22 | 13 | 13 |
| Kopenhagen | Schneeregen | E 25 | 1 | 2 | Stockholm | bedeckt | S 20 | 1 | 3 |
| London | Schneeregen | WNW 14 | 1 | 6 | Warschau | bedeckt | S 7 | 1 | 1 |
| Madrid | bedeckt | S 25 | 6 | 12 | Wien | wolkig | SE 18 | 2 | 7 |
| Moskau | Schneeregen | S 7 | 1 | -0 | Zürich | Regen | SW 20 | 7 | 6 |

Luftdruckwerte von 7 Uhr

Erdbodentemperaturen von 7 Uhr °C

| Station | Barom. Höhe | mm | auf Meereshöhe umgerechnet | | Station | 10 cm Tiefe | 20 cm Tiefe | 50 cm Tiefe | 100 cm Tiefe |
|--------------------|-------------|-------|----------------------------|-------|---------------------|-------------|-------------|-------------|--------------|
| | | | mm | mb | | | | | |
| Kassel | 163 | 719.5 | 734.2 | 978.9 | Gießen | 1.3 | 2.4 | 3.9 | 4.8 |
| Trier | 273 | 709.2 | 733.2 | 977.5 | Trier | 3.0 | 3.1 | 4.2 | 5.5 |
| Offenbach | 102 | 724.6 | 733.8 | 978.3 | Geisenheim | 2.8 | 3.2 | 4.3 | 5.5 |
| Bamberg | 243 | 714.3 | 736.0 | 981.2 | Würzburg | 3.2 | 3.6 | 4.4 | 5.3 |
| Saarbrücken-Flugh. | 334 | 705.0 | 734.2 | 978.8 | Mannheim | 4.0 | 3.7 | 4.4 | 5.3 |
| Nürnberg | 312 | 703.2 | 735.6 | 980.8 | Stuttgart-Hohenheim | 2.8 | 3.5 | 4.3 | 5.1 |
| Stuttgart | 297 | 709.0 | 735.1 | 980.0 | Weißenburg | 3.0 | 3.0 | 3.4 | 4.1 |
| Freiburg | 300 | 710.3 | 736.4 | 981.7 | Freiburg | 5.9 | 5.6 | 5.9 | 6.8 |
| München-Riem | 529 | 692.3 | 738.7 | 984.8 | München-Riem | 2.3 | 2.4 | 2.8 | 3.4 |
| Berchtesgaden | 537 | 693.2 | 740.8 | 987.7 | Mühlhof | 2.8 | 2.9 | 3.2 | 4.0 |

Astronomische Daten für den

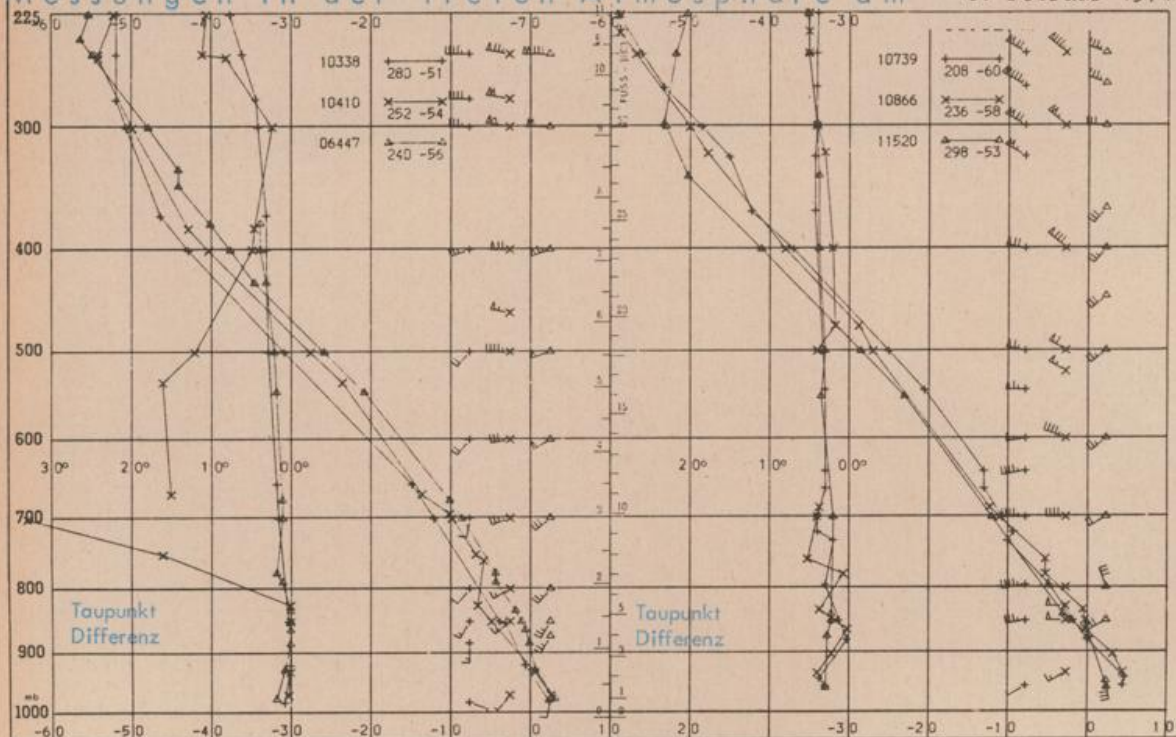
7. Februar 1974

| Station | Sonne | | Mond | | Station | Sonne | | Mond | |
|-----------|-----------------|-------------------|-----------------|-------------------|-----------|-----------------|-------------------|-----------------|-------------------|
| | Aufgang Uhr MEZ | Untergang Uhr MEZ | Aufgang Uhr MEZ | Untergang Uhr MEZ | | Aufgang Uhr MEZ | Untergang Uhr MEZ | Aufgang Uhr MEZ | Untergang Uhr MEZ |
| Frankfurt | 07.50 | 17.29 | 18.41 | 07.39 | Nürnberg | 07.40 | 17.20 | 18.32 | 07.30 |
| Freiburg | 07.49 | 17.38 | 18.48 | 07.40 | Stuttgart | 07.45 | 17.30 | 18.41 | 07.35 |
| München | 07.34 | 17.23 | 18.33 | 07.25 | Trier | 07.58 | 17.37 | 18.49 | 07.47 |

Mondphase

Vollmond

Messungen in der freien Atmosphäre am 6. Februar 1974 01 Uhr MEZ



| Kennziffer | Station |
|------------|---------------|
| 10338 | Hannover |
| 10410 | Essen |
| 06447 | Uccle/Brüssel |
| 10739 | Stuttgart |
| 10866 | München |
| 11520 | Libus/Prag |

Bemerkungen: