

Wetterkarte

des Deutschen Wetterdienstes

D 7311 A

Amtsblatt der Wetterämter Frankfurt am Main, Freiburg i. Br., München, Nürnberg, Stuttgart u. Trier

Erscheint täglich
Preis monatl. DM 8,—
Nur Postbezug

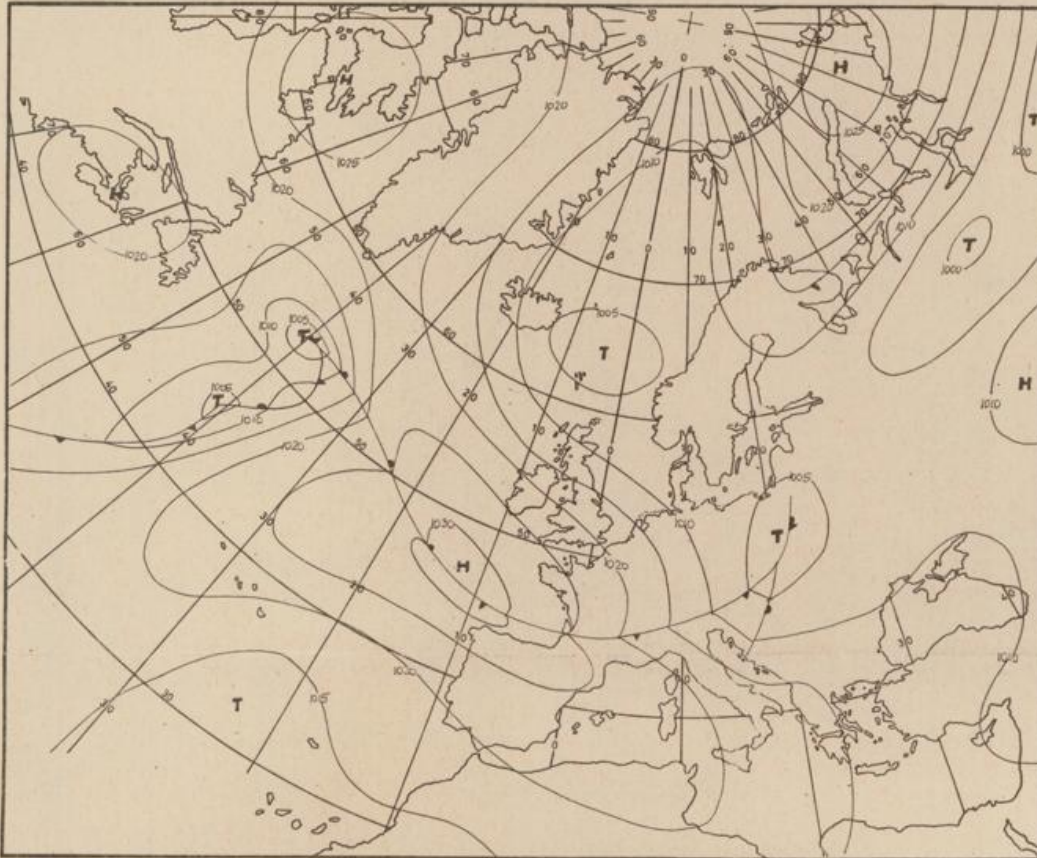
Druck u. Verlag: Wetteramt Frankfurt
605 Offenbach (M), Frankfurter Str. 135
Tel. (0611) 8062281

Bei unregelmäßiger Lieferung
sind Beschwerden immer an
das Zustellpostamt zu richten

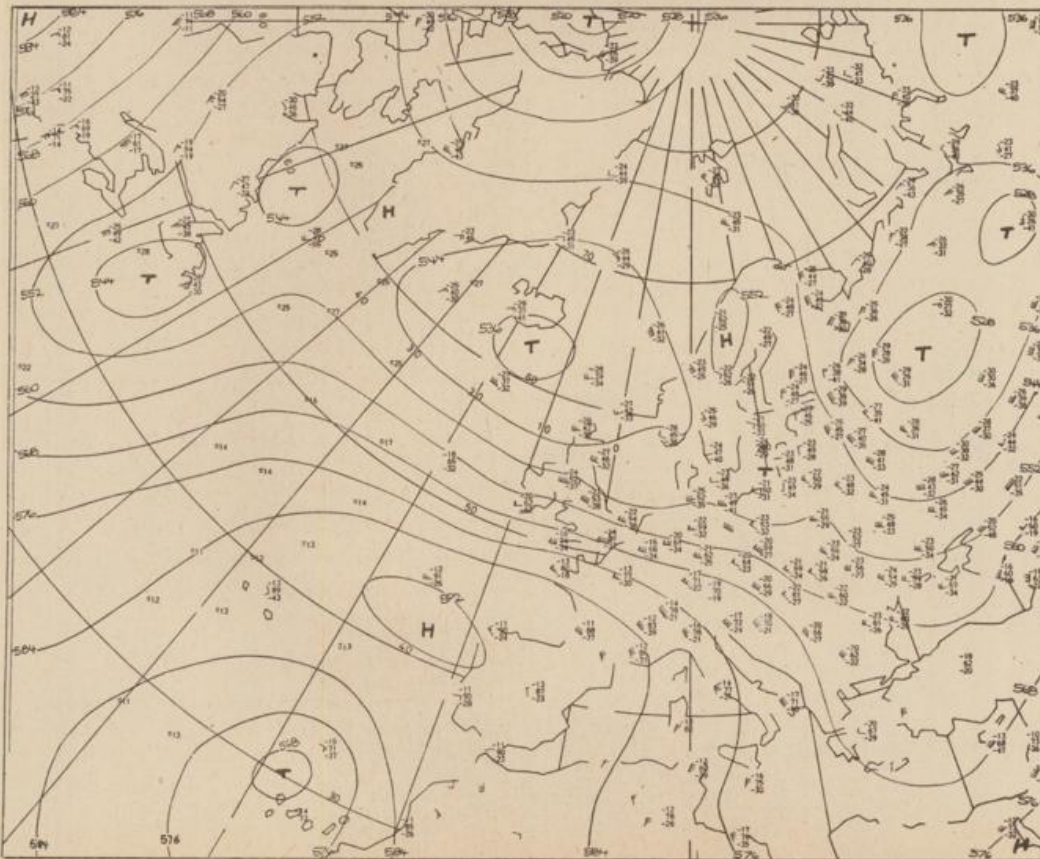
Jahrgang 1974

Mittwoch, den 22. Mai 1974

Nummer 142



Bodenwetterkarte
Vorhersage
für den
23.5. 01 Uhr



Höhenwetterkarte
(Absolute Topographie 500 mb
entsprechend ca. 500 m Höhe)
vom
22.5. 01 Uhr

7311
Deutscher Wetterdienst
Agrarmet. Forschungsst.

Maßstab 1:60 Mill.

Station	Höhe NN	Wetter	Wind in km/h	Temperatur °C						Sonnenschein, gestern in Stdn.	Niederschlag in 24 Stdn. mm	Schneehöhe cm
				in 2m Höhe	Tau- punkt	höchste gestern	Mittel gestern	Tiefstwert 2m Höhe	der Nacht am Boden			
Kassel	158	Regen	still	11	10	20	14.8	11	10	5.0	6	
Gießen	186	bedeckt	W 18	13	10	20	16.0	13	11	3.3	-	
Bad Hersfeld	212	nach Schauer	SW 11	12	10	22	15.1	11	10	6.3	4	
Wasserkuppe	921	Regen	W 25	7	7	14	11.0	6	7	8.5	2	
Kl. Feldberg/Taun.	805	bedeckt	WNW25	8	7	17	12.2	8	7	5.9	0.2	
Frankfurt-Flugh.	110	bedeckt	W 31	15	9	23	18.0	13	9	6.8	0.1	
Offenbach/Main	99	bedeckt	W 18	15	8	23	18.6	15	13	7.6	-	
Darmstadt	133	nach Regen	SW 27	14	11	23	18.4	14	12	8.1	0.0	
Nürnberg	626	bedeckt	WSW18	9	6	19	13.8	9	9	x	-	
Koblenz	96	bedeckt	WNW20	15	8	22	17.4	15	x	5.5	-	
Bad Marienberg	547	Regen	W 29	9	7	18	13.1	9	8	6.8	0.3	
Trier-Petrisberg	265	bedeckt	WSW22	13	8	23	16.4	13	13	10.0	-	
Deuselbach	479	bedeckt	WNW29	11	7	21	16.4	11	11	8.7	-	
Neustadt/Weinstr.	161	Nieselregen	WSW 27	15	9	23	18.5	15	14	8.5	0.0	
Weinbiet	553	Nieselregen	W 45	11	10	21	15.4	11	11	9.3	0.0	
Selbach/Saar	431	bedeckt	W 22	12	8	21	15.6	12	11	x	-	
Saarbrücken-Flugh.	322	nach Nieseln	W 22	13	9	22	17.0	12	11	9.5	0.0	
Öhringen	276	nach Regen	W 22	13	10	21	16.4	13	13	9.4	0.0	
Stuttgart	305	Regen	W 16	16	8	23	18.3	15	x	9.6	0.0	
Stuttgart-Echterd.	396	bedeckt	WSW25	16	7	22	19.1	15	14	x	-	
Stuttgen	734	nach Regen	W 31	12	8	18	13.4	11	10	8.2	0.2	
Friedenstadt	797	nach Regen	W 23	12	5	18	13.8	12	10	8.9	0.0	
Klippeneck	973	bedeckt	W 36	12	8	19	13.8	11	10	10.9	-	
Tübingen	370	keine Meldung										
Ulm	522	nach Regen	SW 11	14	9	21	16.2	13	13	7.9	0.0	
Mannheim	97	Regen	W 16	16	11	24	19.2	16	15	7.8	0.0	
Karlsruhe	114	bedeckt	WSW22	16	10	25	18.8	16	16	9.9	-	
Freiburg	269	bedeckt	SW 27	17	9	23	18.8	17	13	11.8	-	
Feldberg/Schw.	1486	bedeckt	WSW63	6	5	13	9.8	6	4	11.7	0.0	Reste
Konstanz	443	bedeckt	WSW14	17	7	24	18.0	16	14	11.3	-	
Friedrichshafen	401	bedeckt	WNW18	16	9	20	17.7	16	12	9.8	-	
Würzburg	259	Regen	W 14	12	11	22	17.1	12	11	8.3	0.3	
Bad Kissingen	224	bedeckt	WSW 9	12	11	21	15.6	12	11	5.9	0.2	
Bamberg	239	bedeckt	WNW11	12	11	21	14.9	11	11	7.4	2	
Coburg	337	bedeckt	W 14	12	8	20	16.1	12	11	9.5	0.0	
Hof	567	bedeckt	SW 22	10	8	17	13.0	9	9	7.1	2	
Nürnberg-Flugh.	319	Regen	W 20	13	11	21	18.3	12	11	8.1	0.2	
Weiden	438	Regen	W 20	11	9	19	14.4	11	10	9.2	0.2	
Ansbach	413	Nieselregen	WNW14	13	11	20	15.4	13	11	9.3	0.0	
Weissenburg/Bay.	422	bedeckt	WSW 29	14	9	21	15.0	14	12	8.0	-	
Regensburg	376	bedeckt	WSW 9	14	8	20	15.3	13	11	8.9	0.1	
Augsburg	477	nach Regen	W 22	15	10	21	16.3	14	13	8.2	0.0	
München-Riem	529	bedeckt	W 27	16	7	20	15.6	12	8	8.6	-	
Mühlhof	401	bedeckt	W 11	15	9	20	15.6	12	11	8.9	-	
Pe...	409	nach Regen	W 4	12	9	20	15.6	10	9	8.8	0.2	
G...alkenstein	1307	Regen	WSW32	6	6	x	8.4	6	5	8.4	2	Reste
Kempten	705	bedeckt	W 22	15	7	20	15.5	12	10	7.8	-	
Oberstdorf	810	bedeckt	NE 5	14	7	21	14.8	12	11	4.0	-	
Garmisch-Partenk.	719	bedeckt	SW 4	12	9	21	14.7	11	9	4.2	-	
Zugspitze	2960	in Wolken	WNW58	-2	-2	-0	-1.0	-2	x	1.2	-	460
Hohenpeißenberg	977	bedeckt	SW 45	12	7	19	14.0	12	10	7.9	-	
Wendelstein	1832	bedeckt	WSW60	6	4	9	6.2	6	4	5.1	-	20
Berchtesgaden	542	bedeckt	E 4	12	9	20	14.3	10	8	5.0	-	

Auskünfte und Beratungen erteilen:

Land Hessen
Wetteramt **Frankfurt**
6050 Offenbach/Main
Frankfurter Str. 135
Tel. (0611) 80 62 408

Land Baden-Württemberg Ostteil
Wetteramt **Stuttgart**
7000 Stuttgart 1
Alexanderstr. 112
Tel. (0711) 24 73 51

Land Bayern Nordteil
Wetteramt **Nürnberg**
8500 Nürnberg
Hochhaus am Pfarrer 43
Tel. (0911) 26 12 00

Land Rheinland-Pfalz u. Saarland
Wetteramt **Trier**
5500 Trier
Petrisberg
Tel. (0651) 42 727

Land Baden-Württemberg Westteil
Wetteramt **Freiburg**
7800 Freiburg 1
Stefan-Meier-Str. 4
Tel. (0761) 27 80 37

Land Bayern Südteil
Wetteramt **München**
8000 München 2
Bavariaring 10/III
Tel. (0811) 53 01 23

Fernsprechanagedienst:

Wähle im Ortsnetz

Allgemeiner Wetterbericht... Ruf-Nr. 11 64 oder 0 11 64

Reisewetter-Wintersport... Ruf-Nr. 11600 oder 0 11600

Straßenzustandsbericht... Ruf-Nr. 11 69 oder 0 11 69

Abweichende Rufnummern bitte dem amtlichen Fernsprechbuch entnehmen.

Wettermeldungen vom 22. Mai 1974 7^h

Station	Höhe NN	Wetter	Wind in km/h	Temperatur °C					Sonnenscheind. gestern in Std.	Niederschlag in 24 Std. mm	Schneehöhe cm	
				in 2m Höhe	Taupunkt	höchste gestern	Mittel gestern	Tiefstwert 2m Höhe				der Nacht am Boden
Berlin	50	bedeckt	W 11	11	7	19	14.0	10	8	4.2	1	
Schleswig	43	Regen	WSW 2	9	8	18	11.8	8	9	10.5	1	
Hamburg	16	Regen	SSE 7	10	9	17	12.5	10	6	7.8	2	
Bremen	3	Regen	SE 4	11	10	18	14.6	10	9	4.3	5	
Hannover	55	Nieseln	E 7	10	10	19	13.6	9	9	3.2	3	
Essen	154	Regen	NW 32	10	9	20	14.5	10	10	4.4	10	

Ausland

Station	Wetter	Wind in km/h	Temperatur °C		Station	Wetter	Wind in km/h	Temperatur °C	
			7 Uhr	höchste gestern				7 Uhr	höchste gestern
Athen	wolkenlos	still	22	x	Paris	bedeckt	NW 25	12	22
Bukarest	bedeckt	still	14	23	Rom	Nebel	still	17	24
Kopenhagen	heiter	WNW 14	11	17	Stockholm	bedeckt	SE 9	8	16
London	heiter	W 13	9	19	Warschau	bedeckt	W 11	10	18
Madrid	wolkenlos	still	13	31	Wien	nach Schauer	still	14	21
Moskau	wolkenlos	still	7	10	Zürich	bedeckt	W 16	16	23

Luftdruckwerte von 7 Uhr

Erdbodentemperaturen von 7 Uhr °C

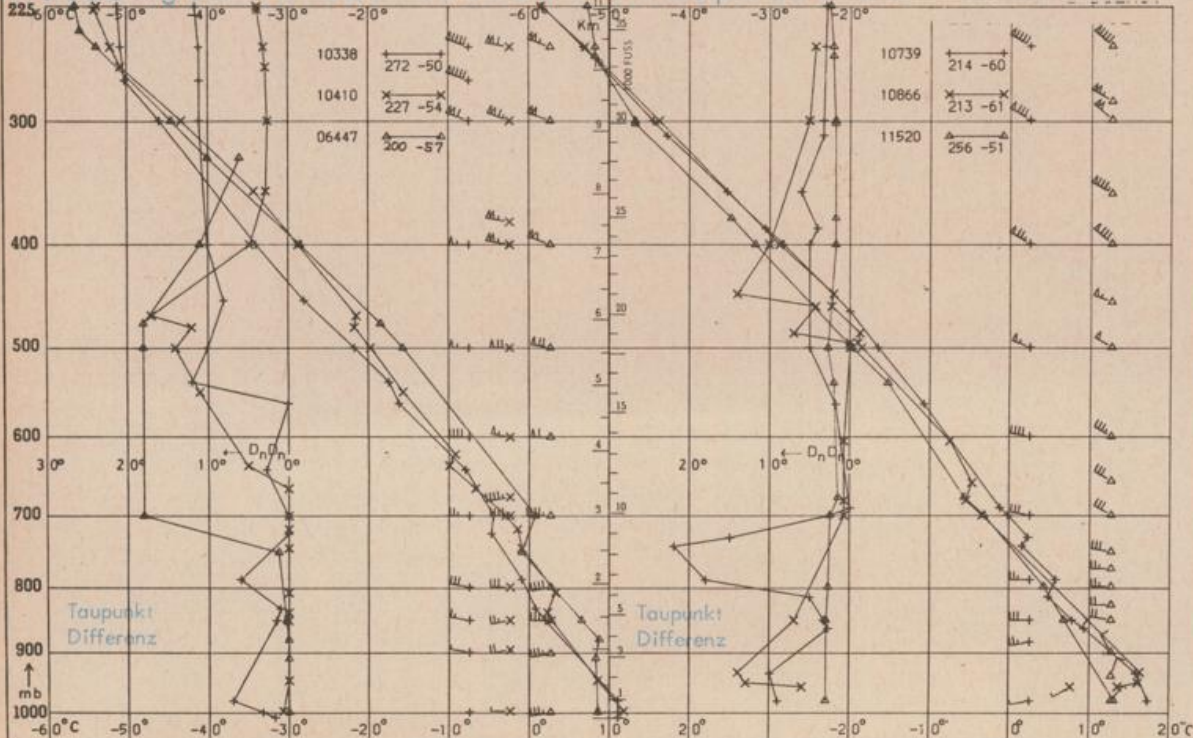
Station	Barom. Höhe	mm	auf Meereshöhe umgerechnet		Station	10 cm Tiefe	20 cm Tiefe	50 cm Tiefe	100 cm Tiefe
			mm	mb					
Kassel	163	742.3	756.9	1009.1	Gießen	14.4	15.0	14.9	12.7
Trier	273	736.4	760.7	1014.1	Trier	18.2	18.7	17.9	14.3
Offenbach	102	749.4	758.5	1011.3	Geisenheim	16.6	17.2	16.1	13.1
Bamberg	243	736.1	757.8	1010.3	Würzburg	17.0	17.8	15.7	12.4
Soarbrücken-Flugh.	334	731.5	761.1	1014.7	Mannheim	17.8	18.3	16.8	13.6
Nürnberg	312	730.9	758.4	1011.1	Stuttgart-Hohenheim	15.8	17.0	15.8	12.6
Stuttgart	297	733.9	759.9	1013.1	Weißenburg	15.4	16.3	15.0	11.5
Freiburg	300	735.9	762.2	1016.1	Freiburg	16.1	17.0	16.4	13.7
München-Riem	529	713.7	759.2	1012.2	München-Riem	14.7	14.9	12.9	8.8
Berchtesgaden	537	713.1	760.0	1013.2	Mühdorf	15.1	15.6	14.7	11.7

Astronomische Daten für den 23. Mai 1974

Station	Sonne		Mond		Station	Sonne		Mond	
	Aufgang Uhr MEZ	Untergang Uhr MEZ	Aufgang Uhr MEZ	Untergang Uhr MEZ		Aufgang Uhr MEZ	Untergang Uhr MEZ	Aufgang Uhr MEZ	Untergang Uhr MEZ
Frankfurt	04.30	20.14	05.39	22.19	Nürnberg	04.21	20.03	05.35	22.04
Freiburg	04.42	20.10	05.52	22.13	Stuttgart	04.33	20.07	05.43	22.10
München	04.27	19.55	05.37	21.58	Trier	04.38	20.22	05.47	22.26

Mondphase 2 Tage nach Neumond

Messungen in der freien Atmosphäre am 22. Mai 1974



01 Uhr MEZ

Kennziffer	Station
10338	Hannover
10410	Essen
06447	Uccle/Brüssel
10739	Stuttgart
10866	München
11520	Libus/Prag

Bemerkungen:

Die Wetterkarte Nr. 143 wird am Freitag nachgeliefert.

Berichtigung zur Wetterkarte Nr. 135:

Klippeneck
Sonnenscheindauer gestern 12.4 Std.

Berichtigung zur Wetterkarte Nr. 136:

Stuttgart
Höchsttemperatur gestern 16 °C