

# Wetterkarte

des Deutschen Wetterdienstes

D 7311 A

Amtsblatt der Wetterämter Frankfurt am Main, Freiburg i. Br., München, Nürnberg, Stuttgart u. Trier

Erscheint täglich  
Preis monatl. DM 8,—  
Nur Postbezug

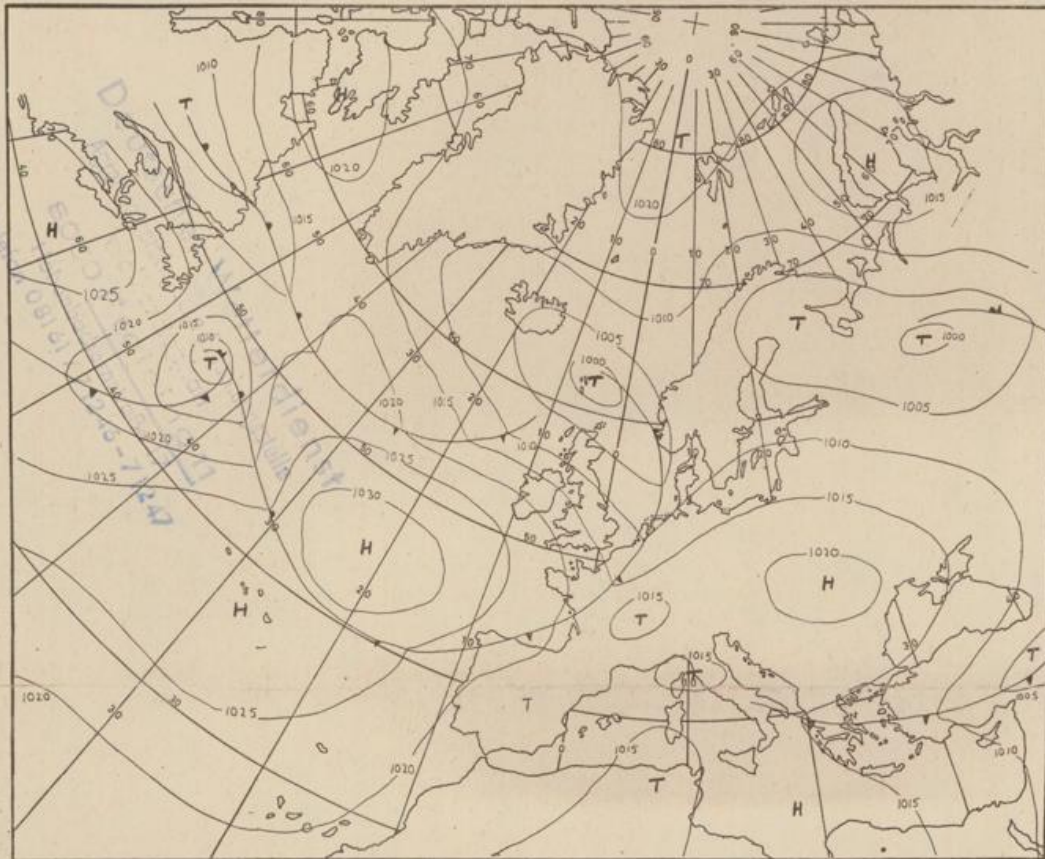
Druck u. Verlag: Wetteramt Frankfurt  
605 Offenbach (M), Frankfurter Str. 135  
Tel. (0611) 8062281

Bei unregelmäßiger Lieferung  
sind Beschwerden immer an  
das Zustellpostamt zu richten

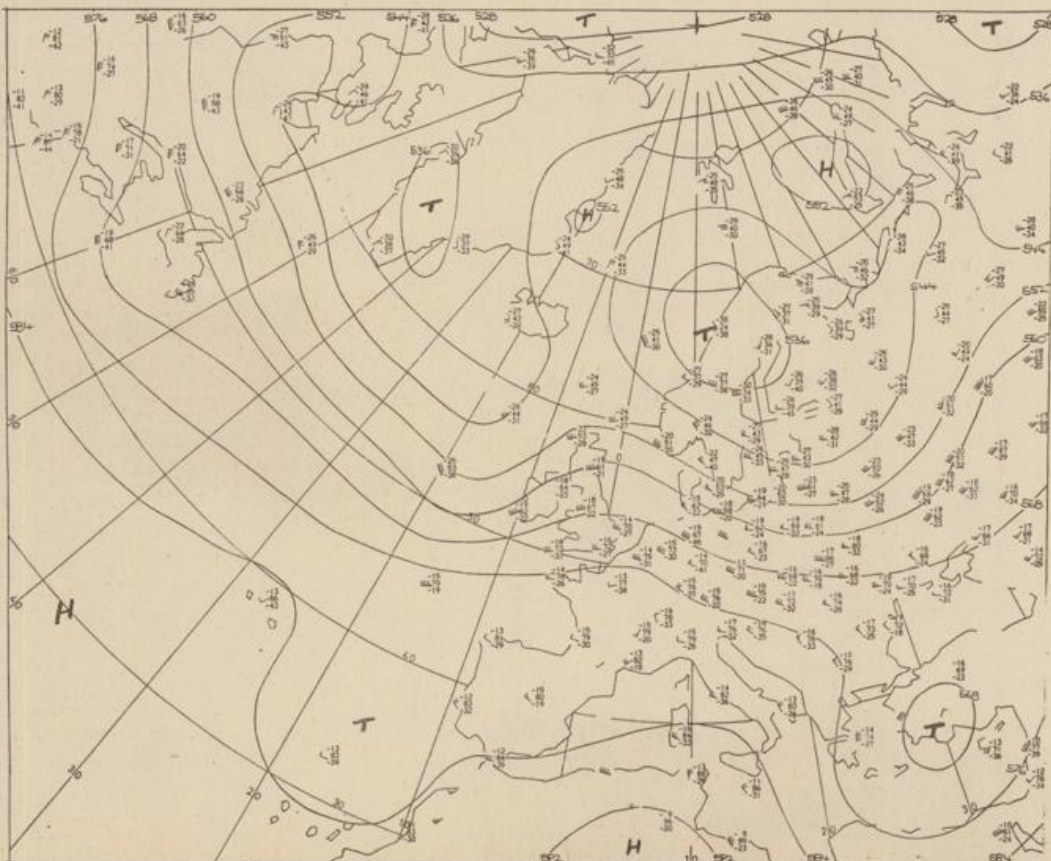
Jahrgang

Mittwoch, den 5. Juni 1974

Nummer 156



Bodenwetterkarte  
Vorhersage  
für den  
6.6. 01 Uhr



Höhenwetterkarte  
(Absolute Topographie 500 mb  
entsprechend ca. 5500 m Höhe)  
vom  
5.6. 01 Uhr

Maßstab 1:60 Mill.



Station	Höhe NN	Wetter	Wind in km/h	Temperatur °C						Sonnenschein gestern in Stdn.	Niederschlag in 24 Stdn. mm	Schneehöhe cm
				in 2m Höhe	Taupunkt	höchste gestern	Mittel gestern	Tiefstwert 2m Höhe	der Nacht am Boden			
Kassel	158	heiter	SE 5	8	6	18	13.1	7	6	10.5	-	
Gießen	186	wolkenlos	N 4	7	6	20	18.0	6	2	10.7	-	
Bad Hersfeld	212	wolkenlos	NE 2	6	5	19	13.1	5	3	10.0	-	
Wasserkuppe	921	heiter	N x	9	4	13	8.9	7	4	13.4	-	
Kl. Feldberg/Taun.	805	heiter	E 9	10	4	16	10.2	8	2	14.3	-	
Frankfurt-Flugh.	110	heiter	ENE 7	11	8	21	16.2	6	3	13.6	-	
Offenbach/Main	99	heiter	NE 5	11	7	21	16.0	10	7	13.6	-	
Darmstadt	133	heiter	E 16	14	7	22	17.2	11	8	13.8	-	
Nürnberg	626	wolkenlos	E 7	12	6	16	11.6	7	3	x	-	
Koblenz	96	heiter	SSW 11	9	7	21	16.4	8	x	10.7	-	
Bad Marienberg	547	heiter	E 4	12	6	16	11.3	8	4	10.6	-	
Trier-Petrusberg	265	heiter	NE 5	8	6	22	15.5	7	7	12.2	-	
Deuselbach	479	heiter	SE 11	12	6	19	13.7	8	7	12.5	-	
Neustadt/Weinstr.	161	heiter	still	10	6	22	16.6	8	8	7.5	-	
Weinbiet	553	heiter	NE 16	11	7	19	13.8	10	8	7.9	-	
Selbach/Saar	431	heiter	ENE 13	8	6	20	13.8	6	5	x	-	
Saarbrücken-Flugh.	322	heiter	NE 13	11	6	21	15.6	10	7	8.8	-	
Öhringen	276	heiter	E 9	12	8	21	16.0	7	5	5.7	-	
Stuttgart	305	heiter	still	13	8	21	17.6	11	x	7.0	-	
Stuttgart-Echterd.	396	heiter	still	12	8	20	17.0	9	9	x	-	
Stätten	734	heiter	ESE 9	12	8	19	14.3	9	3	4.5	-	
Freudenstadt	797	heiter	NNE 2	11	7	19	14.1	9	5	4.6	-	
Königsbrunn	973	heiter	E 20	12	7	21	14.6	10	8	9.5	-	
Tübingen	370	keine Meldung										
Ulm	522	heiter	N 4	13	8	21	17.2	11	10	4.1	-	
Mannheim	97	heiter	N 2	12	7	22	17.2	9	6	10.6	-	
Karlsruhe	114	heiter	ENE 7	10	8	23	17.3	8	5	7.1	-	
Freiburg	269	wolkig	N 4	12	9	24	18.7	11	11	11.8	-	
Feldberg/Schw.	1486	bedeckt	S 20	9	9	14	11.7	7	5	10.9	-	Reste
Konstanz	443	heiter	N 5	15	12	26	19.7	14	11	10.8	-	
Friedrichshafen	401	heiter	NE 14	15	12	25	19.7	14	12	13.0	-	
Würzburg	259	heiter	N 2	9	7	21	16.0	7	5	11.0	-	
Bad Kissingen	224	heiter	still	8	6	21	14.8	6	4	12.6	-	
Bamberg	239	heiter	N 4	9	7	21	14.6	6	5	13.3	-	
Coburg	337	wolkenlos	still	8	7	19	13.8	5	4	13.7	-	
Hof	567	heiter	NNE 2	7	6	17	11.6	4	2	8.9	-	
Nürnberg-Flugh.	319	heiter	NNE 2	11	7	20	15.1	6	5	11.0	-	
Weiden	438	heiter	E 2	9	7	20	13.4	6	3	13.4	-	
Ansbach	413	heiter	still	11	8	20	15.6	8	6	7.4	-	
Weissenburg/Bay.	422	heiter	still	8	7	21	14.7	6	4	6.6	-	
Regensburg	376	heiter	NNW 4	10	8	21	15.7	8	5	9.9	-	
Augsburg	477	bedeckt	NE 5	14	10	22	17.7	12	11	6.8	-	
München-Riem	529	bedeckt	N 4	14	9	21	17.1	13	10	10.6	-	
Mühdorf	401	bedeckt	still	15	9	22	16.9	14	13	11.2	-	
Passau	409	heiter	N 2	13	9	22	16.6	10	9	11.0	-	
Grafenau	1307	heiter	N 9	7	4	17	10.7	6	4	8.8	-	
Kulmbach	705	wolkig	E 5	14	11	22	16.9	12	10	9.5	-	
Oberstdorf	810	wolkenlos	still	10	9	23	16.3	9	7	10.2	-	
Garmisch-Partenk.	719	bedeckt	SW 4	13	10	22	16.9	11	8	11.6	-	
Zugspitze	2960	heiter	W 31	1	1	5	2.6	1	x	7.6	-	440
Hohenpeißenberg	977	bedeckt	NE 18	12	8	20	14.2	10	9	10.1	-	
Wendelstein	1832	heiter	WNW 11	8	8	13	9.5	8	7	9.3	-	Reste
Berchtesgaden	542	bedeckt	still	14	12	23	17.6	11	10	10.1	-	

Auskünfte und Beratungen erteilen:

Land Hessen  
Wetteramt **Frankfurt**  
6050 Offenbach/Main  
Frankfurter Str. 135  
Tel. (0611) 80 62 408

Land Baden-Württemberg Ostteil  
Wetteramt **Stuttgart**  
7000 Stuttgart 1  
Alexanderstr. 112  
Tel. (0711) 24 73 51

Land Bayern Nordteil  
Wetteramt **Nürnberg**  
8500 Nürnberg  
Hochhaus am Plärrer 43  
Tel. (0911) 26 12 00

Land Rheinland-Pfalz u. Saarland  
Wetteramt **Trier**  
5500 Trier  
Petrisberg  
Tel. (0651) 42 72 7

Land Baden-Württemberg Westteil  
Wetteramt **Freiburg**  
7800 Freiburg 1  
Stefan-Meier-Str. 4  
Tel. (0761) 27 80 37

Land Bayern Südteil  
Wetteramt **München**  
8000 München 2  
Bavariaring 10/III  
Tel. (0811) 53 01 23

Fernsprechanagedienst:

Wähle im Ortsnetz

Allgemeiner Wetterbericht... Ruf-Nr. 11 64 oder 0 11 64

Reisewetter-Wintersport... Ruf-Nr. 11600 oder 0 11600

Straßenzustandsbericht... Ruf-Nr. 11 69 oder 0 11 69

Abweichende Rufnummern bitte dem amtlichen Fernsprechbuch entnehmen.

Wettermeldungen vom 5. Juni 1974 7h

Station	Höhe NN	Wetter	Wind in km/h	Temperatur °C						Sonnenschein, gestern in Stdn.	Niederschlag in 24 Stdn. mm	Schneehöhe cm
				in 2m Höhe	Taupunkt	höchste gestern	Mittel gestern	Tiefstwert 2m Höhe	der Nacht am Boden			
Berlin	50	heiter	NW 18	11	6	17	13.5	9	8	9.2	0.0	
Schleswig	43	heiter	WNW 16	11	9	15	10.9	6	6	7.4	-	
Hamburg	16	heiter	W 9	10	8	16	11.6	5	2	12.4	-	
Bremen	3	heiter	WSW 5	8	6	18	13.0	5	4	6.6	-	
Hannover	55	wolkenlos	W 5	9	7	17	12.4	5	1	7.1	-	
Essen	154	heiter	ESE 9	10	6	18	13.9	7	4	6.8	-	

Ausland

Station	Wetter	Wind in km/h	Temperatur °C		Station	Wetter	Wind in km/h	Temperatur °C	
			7 Uhr	höchste gestern				7 Uhr	höchste gestern
Athen	heiter	still	23	24	Paris	heiter	E 7	14	22
Bukarest	heiter	NW 7	19	28	Rom	wolkenlos	still	16	26
Kopenhagen	wolkig	W 22	12	16	Stockholm	wolkenlos	W 13	12	17
London	heiter	still	12	22	Warschau	wolkig	W 18	12	17
Madrid	wolkenlos	still	14	30	Wien	heiter	still	14	22
Moskau	wolkig	W 11	12	16	Zürich	heiter	NW 5	16	26

Luftdruckwerte von 7 Uhr

Erdbodentemperaturen von 7 Uhr °C

Station	Barom. Höhe	mm	auf Meereshöhe umgerechnet		Station	10 cm Tiefe	20 cm Tiefe	50 cm Tiefe	100 cm Tiefe
			mm	mb					
Kassel	163	751.7	766.7	1022.2	Gießen	13.5	15.0	16.0	13.8
Trier	273	740.6	765.4	1020.4	Trier	16.6	17.6	18.3	15.1
Offenbach	102	756.4	765.8	1020.9	Geisenheim	15.2	16.7	16.9	14.5
Bamberg	243	744.5	766.7	1022.1	Würzburg	16.6	18.3	17.2	13.8
Saarbrücken-Flugh.	334	735.2	765.1	1020.0	Mannheim	15.2	17.7	18.2	14.9
Nürnberg	312	738.0	765.0	1021.2	Stuttgart-Hohenheim	14.9	17.0	16.5	13.6
Stuttgart	297	738.4	764.8	1019.7	Weißenburg	14.7	16.7	16.9	13.3
Freiburg	300	737.7	764.5	1019.2	Freiburg	16.2	18.1	17.9	15.3
München-Riem	529	718.7	764.9	1019.8	München-Riem	16.1	16.6	14.7	11.6
Berchtesgaden	537	718.0	765.0	1019.9	Müldorf	16.7	17.2	16.4	13.4

Astronomische Daten für den

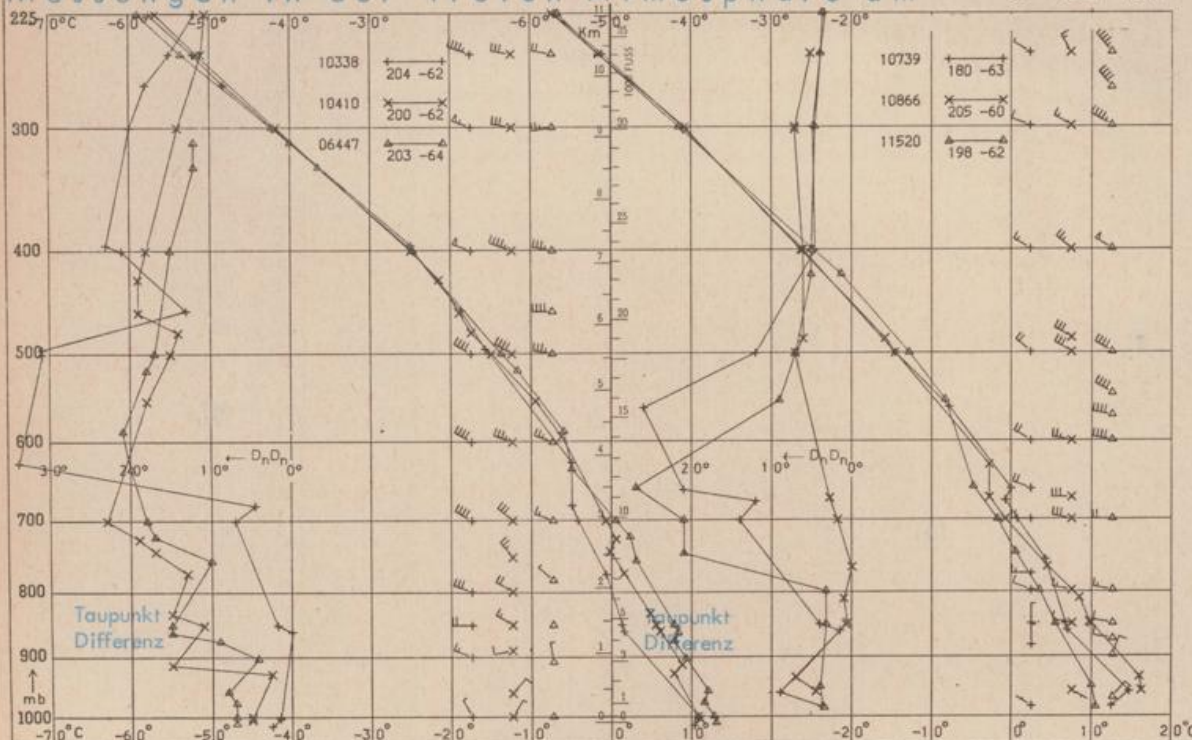
6. Juni 1974

Station	Sonne		Mond		Station	Sonne		Mond	
	Aufgang Uhr MEZ	Untergang Uhr MEZ	Aufgang Uhr MEZ	Untergang Uhr MEZ		Aufgang Uhr MEZ	Untergang Uhr MEZ	Aufgang Uhr MEZ	Untergang Uhr MEZ
Frankfurt	04.18	20.29	21.52	05.27	Nürnberg	04.10	20.18	21.38	05.23
Freiburg	04.31	20.24	21.48	05.40	Stuttgart	04.22	20.22	21.45	05.31
München	04.16	20.09	21.33	05.25	Trier	04.26	20.37	22.00	05.35

Mondphase

2 Tage nach Vollmond

Messungen in der freien Atmosphäre am 5. Juni 1974 01 Uhr MEZ



Kennziffer	Station
10338	Hannover
10410	Essen
06447	Uccle/Brüssel
10739	Stuttgart
10866	München
11520	Libus/Prag

Bemerkungen:

**Korrektur zu Nr. 151:**  
**Nürnberg-Flughafen**  
 Temperatur Tiefstwert in 2 m Höhe 11 °C  
**Öhringen:**  
 Sonnenscheindauer gestern in Stdn. 14.4