

# Wetterkarte

des Deutschen Wetterdienstes

D 7311 A

Amtsblatt der Wetterämter Frankfurt am Main, Freiburg i. Br., München, Nürnberg, Stuttgart u. Trier

Erscheint täglich  
Preis monatl. DM 8,—  
Nur Postbezug

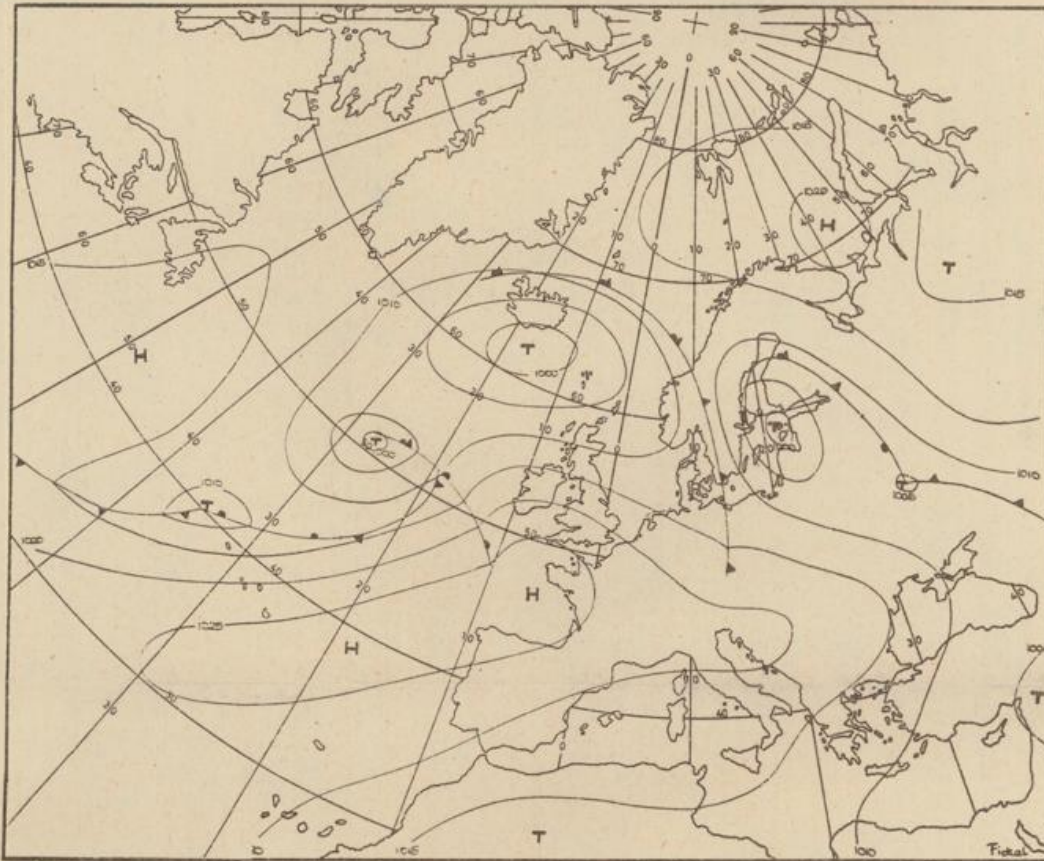
Druck u. Verlag: Wetteramt Frankfurt  
605 Offenbach (M), Frankfurter Str. 135  
Tel. (0611) 806 2281

Bei unregelmäßiger Lieferung  
sind Beschwerden immer an  
das Zustellpostamt zu richten

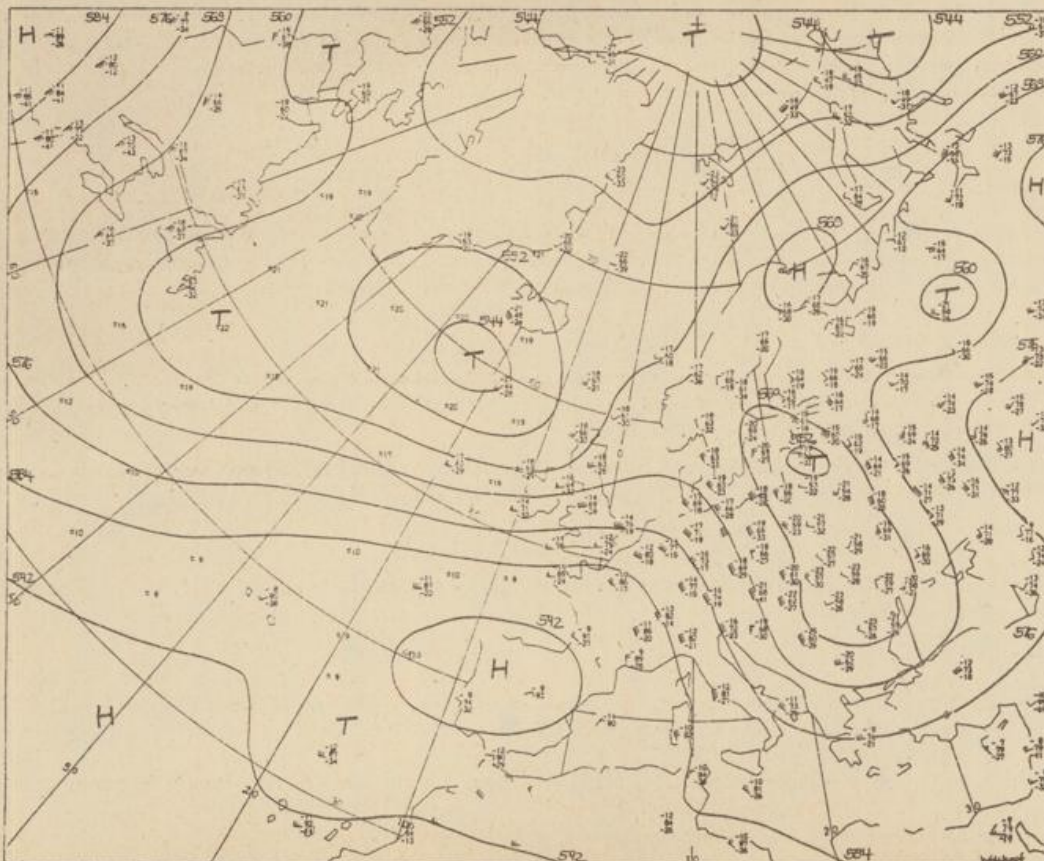
Jahrgang 1974

Dienstag, den 9. Juli 1974

Nummer 190



Bodenwetterkarte  
Vorhersage  
für den  
10.7. 01 Uhr



Höhenwetterkarte  
(Absolute Topographie 500 mb  
entsprechend ca. 5500 m Höhe)  
vom  
9.7. 01 Uhr

Maßstab 1:60 Mill.

46 Deutscher Wetterdienst  
73 | Agrarwetter- und  
Tageswetterdienst.



Station	Höhe NN	Wetter	Wind in km/h	Temperatur °C						Sonnenschein, gestern in Std.	Niederschlag in 24 Std. mm	Schneehöhe cm
				in 2m Höhe	Taupunkt	höchste gestern	Mittel gestern	Tiefstwert 2m Höhe	der Nacht am Boden			
Kassel	158	bedeckt	SSE 5	16	14	21	16.7	15	14	8.7	0.0	
Gießen	186	bedeckt	S 2	16	14	21	16.6	15	14	5.8	-	
Bad Hersfeld	212	bedeckt	SSW 4	16	13	21	15.6	15	13	6.2	-	
Wasserkuppe	921	in Wolken	WSW18	12	12	14	10.6	11	11	7.1	-	
Kl. Feldberg/Taun.	805	bedeckt	W 16	13	11	16	12.2	13	10	5.0	0.0	
Frankfurt-Flugh.	110	bedeckt	SSW 11	16	14	22	16.9	14	10	3.9	-	
Offenbach/Main	99	Regen	W 2	17	13	21	17.0	15	12	6.3	0.0	
Darmstadt	133	bedeckt	SSW 22	17	12	22	17.8	16	14	5.4	-	
Nürnberg	626	bedeckt	S 13	15	12	20	14.5	13	13	x	0.0	
Koblenz	96	bedeckt	S 2	17	14	22	17.8	16	x	1.6	-	
Bad Marienberg	547	bedeckt	SW 11	14	12	17	13.9	13	12	0.7	0.0	
Trier-Petrisberg	265	wolkig	WSW11	14	12	23	17.4	13	12	6.7	-	
Deuselbach	479	wolkig	WSW14	16	11	21	15.3	15	13	4.0	-	
Neustadt/Weinstr.	161	wolkig	W 7	15	11	23	17.8	13	13	4.5	-	
Weinbier	553	bedeckt	W 27	15	10	20	15.7	15	12	1.8	-	
Selbach/Saar	431	bedeckt	SW 4	15	11	21	x	13	9	x	-	
Saarbrücken-Flugh.	322	heiter	S 7	14	12	22	17.5	14	8	9.2	-	
Ohringen	276	heiter	W 2	15	12	21	16.0	14	11	6.6	-	
Stuttgart	305	heiter	SW 9	17	9	21	17.6	16	x	7.6	-	
Stuttgart-Echterd.	396	heiter	WSW 4	16	9	21	16.1	13	12	x	-	
Stötten	734	heiter	WSW 9	14	9	18	13.2	12	9	9.9	-	
Freudenstadt	797	wolkig	WSW 5	15	8	18	14.0	12	9	5.9	-	
Königsneck	973	heiter	WSW13	13	9	17	12.3	12	9	6.3	-	
Tübingen	370	keine Meldung										
Ulm	522	wolkig	SSW 14	13	10	20	15.2	11	11	10.5	-	
Mannheim	97	wolkig	SSE 9	17	13	23	18.5	16	12	5.0	-	
Karlsruhe	114	heiter	SW 11	15	11	24	19.5	15	12	4.8	-	
Freiburg	269	heiter	SSE 2	15	10	24	19.0	14	12	12.2	-	
Feldberg/Schw.	1486	heiter	WSW18	10	7	12	9.1	10	6	7.5	-	
Konstanz	443	heiter	NW 2	14	12	21	16.4	12	9	7.0	-	
Friedrichshafen	401	heiter	NE 5	16	11	22	17.4	13	10	10.6	-	
Würzburg	259	bedeckt	E 2	16	13	20	16.1	16	14	9.0	-	
Bad Kissingen	224	bedeckt	SSW 5	16	12	20	15.7	15	13	8.4	-	
Bamberg	239	bedeckt	S 9	15	12	21	14.8	14	13	10.8	-	
Coburg	337	bedeckt	still	14	13	20	14.0	13	12	10.1	0.0	
Hof	567	bedeckt	WSW11	13	12	18	12.7	11	9	10.7	1	
Nürnberg-Flugh.	319	bedeckt	SE 2	15	14	21	15.7	14	13	13.0	1	
Weiden	438	bedeckt	S 5	13	12	19	13.4	11	9	10.2	1	
Ansbach	413	bedeckt	WNW 5	15	11	20	15.3	14	11	10.6	0.0	
Weissenburg/Bay.	422	bedeckt	SSW 7	16	11	20	15.4	14	13	11.7	0.3	
Regensburg	376	bedeckt	SSW 4	13	13	20	15.5	13	11	13.5	2	
Augsburg	477	bedeckt	SW 5	13	11	20	15.5	12	12	12.6	-	
München-Riem	529	bedeckt	WSW11	14	9	20	15.5	11	8	13.5	-	
Mühlhof	401	Regen	W 4	14	11	20	14.8	11	8	9.8	0.1	
Passau	409	Regen	N 2	10	10	19	14.6	10	7	11.9	1	
Grafenau	1307	Regenschauer	W 18	8	8	11	7.2	7	6	9.7	3	
Kempten	705	heiter	S 7	12	8	19	13.9	10	8	8.6	-	
Oberstdorf	810	heiter	SSE 4	9	7	20	13.6	7	5	9.4	-	
Garmisch-Partenk.	719	heiter	still	11	7	20	13.7	8	6	8.6	-	
Zugspitze	2960	heiter	NNW27	-2	-4	-1	-2.8	-5	x	0.9	-	410
Hohenpeißenberg	977	heiter	SW 20	12	5	17	12.2	11	8	11.2	-	
Wendelstein	1832	bedeckt	SW 29	6	2	7	4.6	5	4	6.3	-	Reste
Berchtesgaden	542	bedeckt	SW 2	12	10	19	13.8	11	10	4.9	0.2	

Auskünfte und Beratungen erteilen:

Land Hessen  
Wetteramt **Frankfurt**  
6050 Offenbach/Main  
Frankfurter Str. 135  
Tel. (0611) 80 62 408

Land Baden-Württemberg Ostteil  
Wetteramt **Stuttgart**  
7000 Stuttgart 1  
Alexanderstr. 112  
Tel. (0711) 24 73 51

Land Bayern Nordteil  
Wetteramt **Nürnberg**  
8500 Nürnberg  
Hochhaus am Pfarrer 43  
Tel. (0911) 26 12 00

Land Rheinland-Pfalz u. Saarland  
Wetteramt **Trier**  
5500 Trier  
Petrisberg  
Tel. (0651) 42 727

Land Baden-Württemberg Westteil  
Wetteramt **Freiburg**  
7800 Freiburg 1  
Stefan-Meier-Str. 4  
Tel. (0761) 27 80 37

Land Bayern Südteil  
Wetteramt **München**  
8000 München 2  
Bavariaring 10/III  
Tel. (0811) 53 01 23

Fernsprechanagedienst:

Wähle im Ortsnetz  
Allgemeiner Wetterbericht...Ruf-Nr. 11 64 oder 0 11 64  
Reisewetter-Wintersport...Ruf-Nr. 11600 oder 0 11600  
Straßenzustandsbericht...Ruf-Nr. 11 69 oder 0 11 69

Abweichende Rufnummern bitte dem amtlichen Fernsprechbuch entnehmen.

# Wettermeldungen vom 9. Juli 1974 7h

Station	Höhe NN	Wetter	Wind in km/h	Temperatur °C					Sonnenschein. gestern in Stdn.	Niederschlag in 24 Stdn. mm	Schneehöhe cm	
				in 2m Höhe	Taupunkt	höchste gestern	Mittel gestern	Tiefstwert 2m Höhe am Boden				
Berlin	50	bedeckt	NW 14	14	9	20	15.9	11	7	7.0	-	-
Schleswig	43	bedeckt	SSE 7	12	11	19	13.8	10	9	13.3	-	-
Hamburg	16	bedeckt	still	13	12	18	13.9	10	6	14.3	-	-
Bremen	3	Regen	SSW 7	16	15	22	17.2	14	14	11.3	90	-
Hannover	55	bedeckt	SSW 5	16	14	21	16.7	15	13	9.1	-	-
Essen	154	bedeckt	S 14	17	14	21	17.0	16	15	1.7	0.0	-

## Ausland

Station	Wetter	Wind in km/h	Temperatur °C		Station	Wetter	Wind in km/h	Temperatur °C	
			7 Uhr	höchste gestern				7 Uhr	höchste gestern
Athen	heiter	NNE25	22	31	Paris	heiter	NW 14	18	27
Bukarest	wolkig	W 11	15	19	Rom	heiter	still	19	28
Kopenhagen	wolkig	W 11	15	22	Stockholm	bedeckt	N 16	14	17
London	bedeckt	WNW14	15	23	Warschau	bedeckt	W 11	13	17
Madrid	wolkenlos	still	19	36	Wien	heiter	W 13	16	20
Moskau	heiter	SE 18	22	26	Zürich	heiter	still	14	21

## Luftdruckwerte von 7 Uhr

## Erdbodentemperaturen von 7 Uhr °C

Station	Barom. Höhe	mm	auf Meereshöhe umgerechnet		Station	10 cm Tiefe	20 cm Tiefe	50 cm Tiefe	100 cm Tiefe
			mm	mb					
Kassel	163	748.3	762.8	1017.0	Gießen	16.2	16.4	16.4	15.5
Trier	273	740.0	764.2	1018.9	Trier	17.3	17.9	17.7	15.7
Offenbach	102	754.8	763.9	1019.5	Geisenheim	16.2	16.6	16.8	16.5
Bamberg	243	742.8	764.1	1019.1	Würzburg	17.3	17.7	17.1	15.6
Saarbrücken-Flugh.	334	735.5	765.1	1020.0	Mannheim	17.4	18.1	17.8	16.3
Nürnberg	312	737.1	764.6	1019.4	Stuttgart-Hohenheim	15.3	17.0	16.9	15.4
Stuttgart	297	738.6	765.1	1020.0	Weißenburg	16.4	17.4	17.3	15.4
Freiburg	300	739.1	765.7	1020.8	Freiburg	17.0	18.7	18.8	17.3
München-Riem	529	719.3	765.5	1020.6	München-Riem	15.1	15.9	15.5	13.8
Berchtesgaden	537	719.6	766.9	1022.5	Mühdorf	15.3	16.5	17.5	16.1

## Astronomische Daten für den 10. Juli 1974

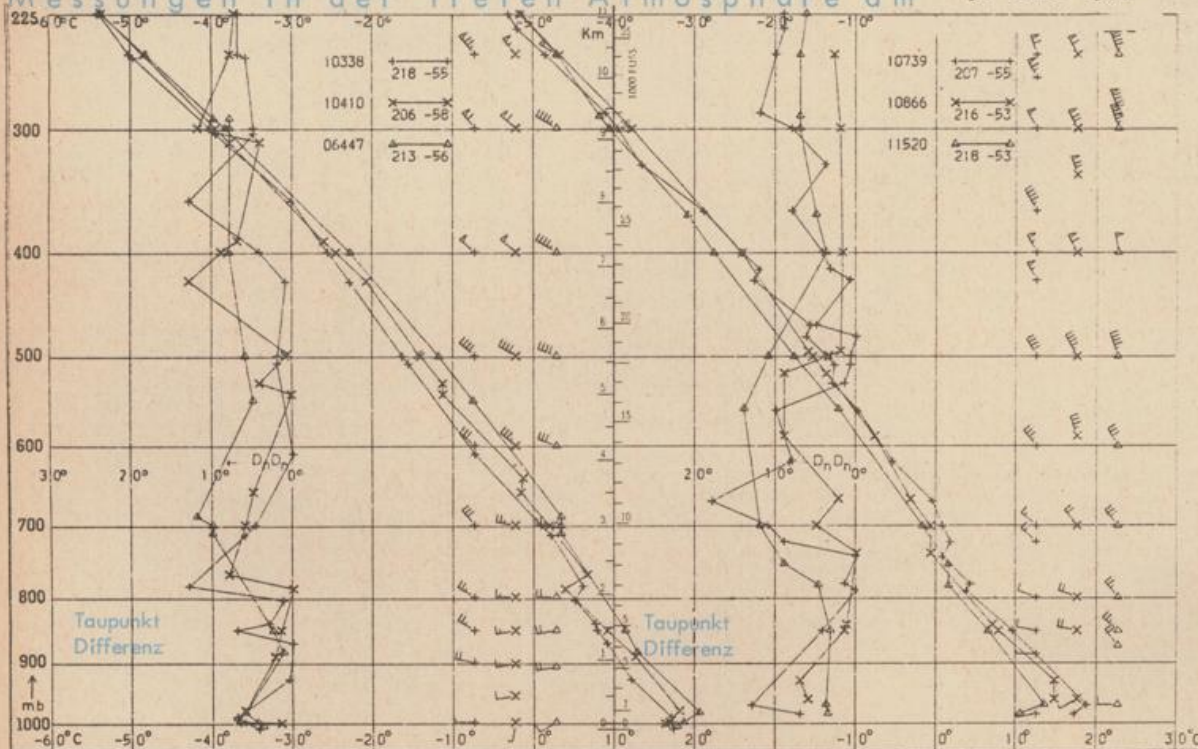
Station	Sonne		Mond		Station	Sonne		Mond	
	Aufgang Uhr MEZ	Untergang Uhr MEZ	Aufgang Uhr MEZ	Untergang Uhr MEZ		Aufgang Uhr MEZ	Untergang Uhr MEZ	Aufgang Uhr MEZ	Untergang Uhr MEZ
Frankfurt	04.27	20.33	22.38	10.45	Nürnberg	04.20	20.22	22.30	10.36
Freiburg	04.40	20.29	22.44	10.49	Stuttgart	04.31	20.26	22.38	10.43
München	04.25	20.13	22.29	10.34	Trier	04.35	20.41	22.46	10.53

Mondphase

2 Tage vor letztem Viertel

## Messungen in der freien Atmosphäre am 9. Juli 1974

01 Uhr MEZ



Kennziffer	Station
10338	Hannover
10410	Essen
06447	Uccle/Brüssel
10739	Stuttgart
10866	München
11520	Libus/Prag

Bemerkungen: