

Wetterkarte

des Deutschen Wetterdienstes

D 7311 A

Amtsblatt der Wetterämter Frankfurt am Main, Freiburg i. Br., München, Nürnberg, Stuttgart u. Trier

Erscheint täglich
Preis monatl. DM 8,—
Nur Postbezug

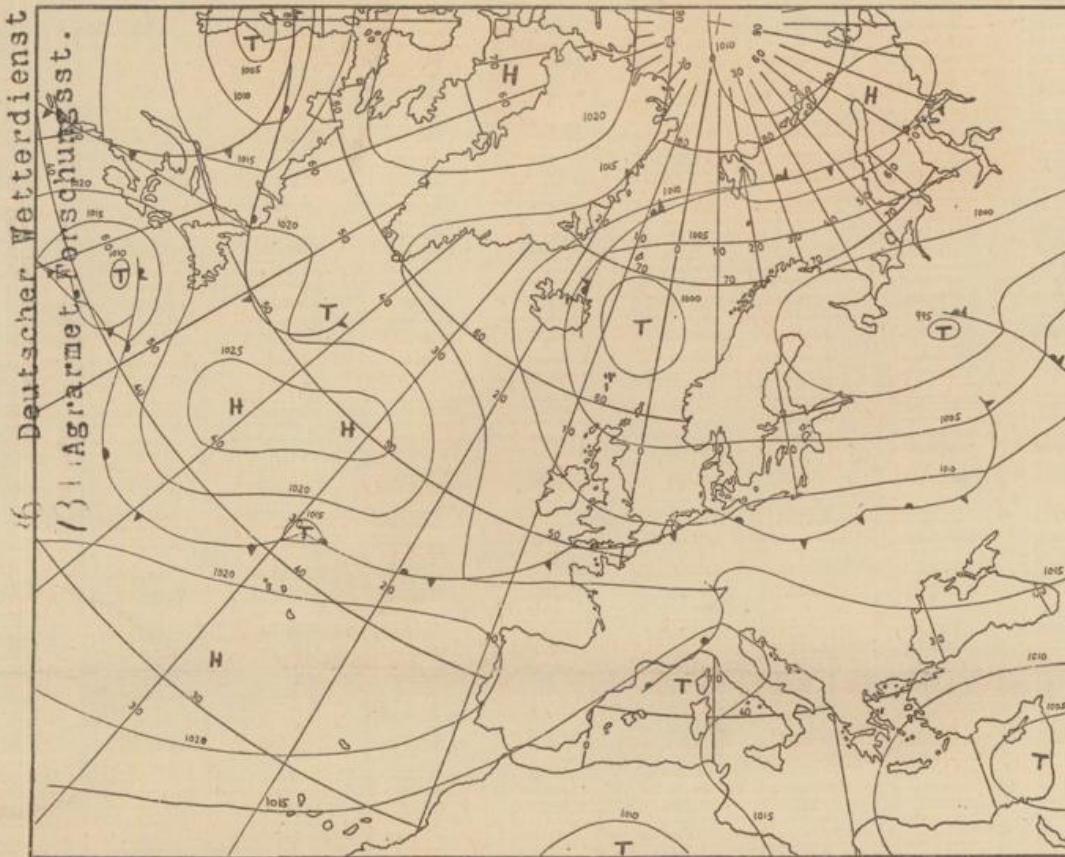
Druck u. Verlag: Wetteramt Frankfurt
605 Offenbach (M), Frankfurter Str. 135
Tel. (0611) 8062281

Bei unregelmäßiger Lieferung
sind Beschwerden immer an
das Zustellpostamt zu richten

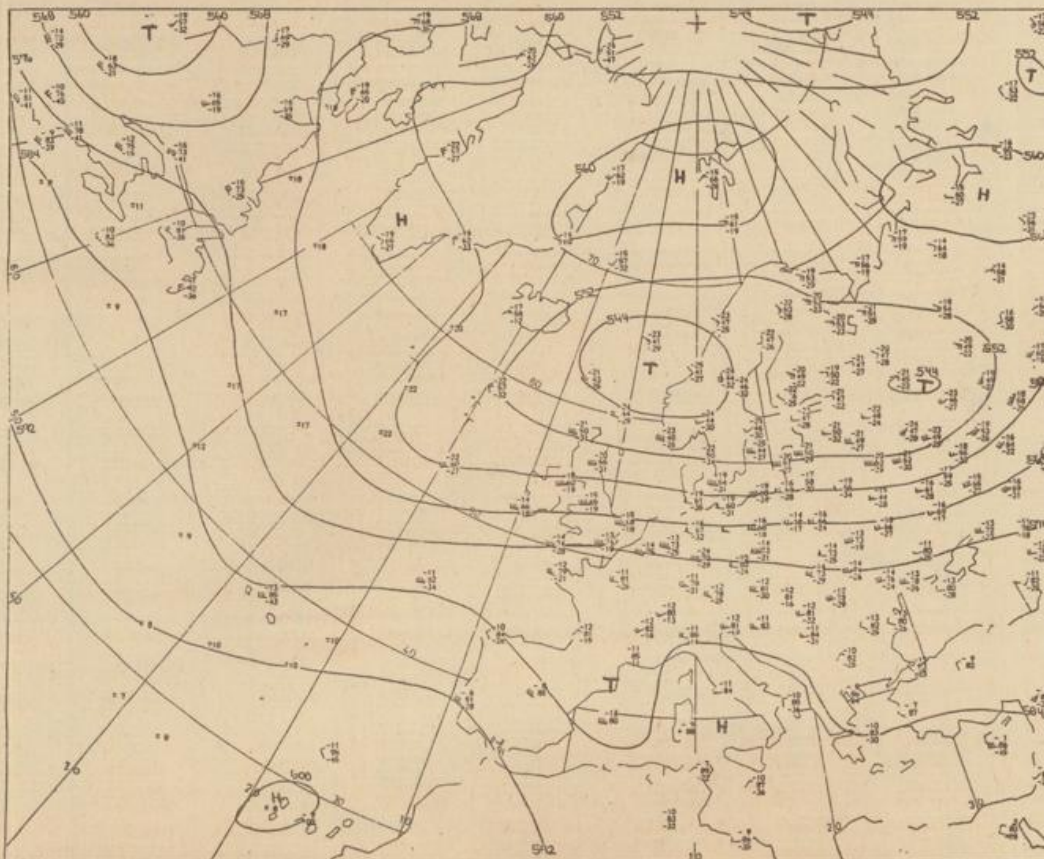
Jahrgang 1974

Mittwoch, den 31. Juli 1974

Nummer 212



Bodenwetterkarte
Vorhersage
für den
1.8. 01 Uhr



Höhenwetterkarte
(Absolute Topographie 500 mb
entsprechend ca. 5500 m Höhe)
vom
31.7. 01 Uhr

Maßstab 1 : 60 Mill.

Station	Höhe NN	Wetter	Wind in km/h	Temperatur °C						Sonnenschein gestern in Stdn.	Niederschlag in 24 Stdn. mm	Schneehöhe cm
				in 2m Höhe	Taupunkt	höchste gestern	Mittel gestern	Tiefstwert 2m Höhe	der Nacht am Boden			
Kassel	158	wolkig	SSE 4	14	12	23	17.9	13	12	10.9	-	
Gießen	186	heiter	still	14	13	25	19.2	13	9	13.1	-	
Bad Hersfeld	212	heiter	SW 5	13	11	25	18.1	11	10	10.1	-	
Wasserkuppe	921	heiter	WSW18	13	12	19	15.2	12	9	13.5	-	
Kl. Feldberg/Taun.	805	heiter	W 14	14	12	21	15.5	13	7	13.9	-	
Frankfurt-Flugh.	110	wolkenlos	SSW 5	16	14	29	21.4	12	9	14.2	-	
Offenbach/Main	99	wolkenlos	still	16	14	29	22.7	14	12	14.5	-	
Darmstadt	133	heiter	SSW 7	17	14	29	23.0	16	13	13.9	-	
Nürnberg	626	heiter	SW 9	13	11	23	17.2	12	11	x	-	
Koblenz	96	heiter	S 7	15	14	26	21.1	15	x	13.2	-	
Bad Marienberg	547	bedeckt	WSW11	13	13	21	15.7	13	11	13.5	-	
Trier-Petrisberg	265	heiter	SSW 4	14	13	27	19.4	13	12	14.6	-	
Deuselbach	479	heiter	WSW 2	14	13	24	18.6	13	12	14.5	-	
Neustadt/Weinstr.	161	wolkenlos	WSW 4	15	13	29	22.4	14	13	11.8	-	
Weinbiet	553	heiter	SW 11	16	14	27	20.2	16	13	10.6	-	
Selbach/Saar	431	wolkenlos	SSE 4	15	13	26	x	13	8	x	-	
Saarbrücken-Flugh.	322	heiter	still	15	14	27	20.5	14	8	12.6	-	
Ohringen	276	heiter	still	15	13	27	20.7	13	10	11.9	-	
Stuttgart	305	heiter	still	18	13	29	23.8	17	x	11.7	-	
Stuttgart-Echterd.	396	heiter	still	16	13	29	22.2	14	12	x	0.0	
Stötten	734	heiter	W 11	16	14	26	20.5	14	12	12.2	-	
Friedrichshafen	797	heiter	WSW 4	15	12	26	20.9	14	12	12.1	-	
Klippeneck	973	wolkig	N 4	15	13	25	20.1	13	12	10.7	6	
Tübingen	370	keine Meldung										
Ulm	522	heiter	SW 7	16	15	28	20.9	16	16	11.9	-	
Mannheim	97	heiter	SE 7	16	14	30	22.8	15	12	11.6	-	
Karlsruhe	114	wolkenlos	SSW 11	17	15	31	23.8	16	12	11.6	-	
Freiburg	269	wolkig	SE 9	19	15	31	22.7	19	17	9.8	12	
Feldberg/Schw.	1486	bedeckt	SW 13	13	11	20	15.6	12	11	10.4	2	
Konstanz	443	nach Regen	E 2	18	16	29	22.1	18	17	9.8	0.1	
Friedrichshafen	401	Regen	E 5	19	17	28	22.8	18	17	12.3	0.4	
Würzburg	259	wolkenlos	E 2	15	14	28	21.0	13	11	13.2	-	
Bad Kissingen	224	wolkenlos	still	12	11	27	19.6	11	10	13.6	-	
Bamberg	239	heiter	S 4	13	12	28	19.2	10	10	13.4	-	
Coburg	337	wolkenlos	still	13	12	25	18.9	12	9	13.9	-	
Hof	567	heiter	SW 9	15	12	24	18.6	10	8	13.5	-	
Nürnberg-Flugh.	319	heiter	E 4	16	12	28	20.7	12	11	12.4	-	
Weiden	438	heiter	still	12	11	27	18.6	10	8	11.2	-	
Ansbach	413	heiter	WNW 2	14	12	27	21.4	12	11	10.8	-	
Weissenburg/Bay.	422	heiter	WSW 2	15	13	28	20.8	13	11	11.7	-	
Regensburg	376	heiter	still	16	14	28	20.9	15	12	10.8	0.0	
Augsburg	477	bedeckt	WSW 5	18	15	29	21.8	17	17	13.0	1	
München-Riem	529	bedeckt	WNW 7	18	15	28	20.8	17	12	11.5	0.3	
Mühlhof	401	bedeckt	WSW 2	17	15	28	20.4	15	13	13.1	0.2	
Passau	409	wolkig	WSW 4	17	16	28	20.4	16	15	12.4	-	
Großalkenstein	1307	heiter	SW 11	12	10	20	14.7	12	9	12.2	-	
Kempten	705	Regen	S 7	16	14	27	19.1	16	15	10.6	0.5	
Oberstdorf	810	bedeckt	S 2	15	14	27	19.3	14	13	10.9	1	
Garmisch-Partenk.	719	Regen	still	14	14	27	17.9	12	10	8.9	0.0	
Zugspitze	2960	Regen	WSW 20	3	3	8	4.8	3	x	8.6	1	270
Hohenpeißenberg	977	Regen	SW 13	16	14	26	20.5	15	13	12.0	0.3	
Wendelstein	1832	Regen	WSW 20	11	9	17	13.9	11	10	11.4	0.3	
Berchtesgaden	542	Schauer	SW 4	15	13	27	20.1	13	12	10.6	0.0	

Auskünfte und Beratungen erteilen:

Land Hessen
Wetteramt **Frankfurt**
6050 Offenbach/Main
Frankfurter Str. 135
Tel. (0611) 80 62 408

Land Baden-Württemberg Ostteil
Wetteramt **Stuttgart**
7000 Stuttgart 1
Alexanderstr. 112
Tel. (0711) 24 73 51

Land Bayern Nordteil
Wetteramt **Nürnberg**
8500 Nürnberg
Hochhaus am Pfarrer 43
Tel. (0911) 26 12 00

Land Rheinland-Pfalz u. Saarland
Wetteramt **Trier**
5500 Trier
Petrisberg
Tel. (0651) 42 727

Land Baden-Württemberg Westteil
Wetteramt **Freiburg**
7800 Freiburg 1
Stefan-Meier-Str. 4
Tel. (0761) 27 80 37

Land Bayern Südteil
Wetteramt **München**
8000 München 2
Bavariaring 10/III
Tel. (0811) 53 01 23

Fernsprechanagedienst:

Wähle im Ortsnetz
Allgemeiner Wetterbericht...Ruf-Nr. 11 64 oder 0 11 64
Reisewetter-Wintersport...Ruf-Nr. 11600 oder 0 11600
Straßenzustandsbericht...Ruf-Nr. 11 69 oder 0 11 69

Abweichende Rufnummern bitte dem amtlichen Fernsprechbuch entnehmen.

Wettermeldungen vom 31. Juli 1974 7h

Station	Höhe NN	Wetter	Wind in km/h	Temperatur °C						Sonnenschein. gestern in Stdn.	Niederschlag in 24 Stdn. mm	Schneehöhe cm
				in 2m Höhe	Taupunkt	höchste gestern	Mittel gestern	Tiefstwert 2m Höhe	der Nacht am Boden			
Berlin	50	bedeckt	S 7	15	12	22	17.4	14	10	5.7	-	
Schleswig	43	bedeckt	still	12	11	18	13.8	11	9	8.4	-	
Hamburg	16	Nieseln	SW 4	13	12	19	15.0	13	10	3.9	1	
Bremen	3	Regen	SSW 5	14	14	21	16.4	13	12	6.3	3	
Hannover	55	Nieseln	SSW 7	15	15	21	17.2	15	13	4.4	1	
Essen	154	bedeckt	SW 13	15	14	21	17.3	15	14	2.9	-	

Ausland

Station	Wetter	Wind in km/h	Temperatur °C		Station	Wetter	Wind in km/h	Temperatur °C	
			7 Uhr	höchste gestern				7 Uhr	höchste gestern
Athen	wolkenlos	NNW18	27	34	Paris	bedeckt	WNW 9	15	27
Bukarest	wolkenlos	NE 7	21	32	Rom	wolkenlos	still	19	30
Kopenhagen	heiter	W 18	15	20	Stockholm	wolkig	WNW14	14	19
London	bedeckt	WSW16	16	24	Warschau	heiter	W 7	15	22
Madrid	heiter	still	16	31	Wien	wolkig	still	20	32
Moskau	heiter	W 22	13	18	Zürich	bedeckt	E 9	18	29

Luftdruckwerte von 7 Uhr

Station	Barom. Höhe	mm	auf Meereshöhe umgerechnet	
			mm	mb
Kassel	163	746.4	760.9	1014.5
Trier	273	738.3	762.5	1016.6
Offenbach	102	752.3	751.4	1015.1
Bamberg	243	740.8	762.5	1016.6
Saarbrücken-Flugh.	334	733.1	762.5	1016.6
Nürnberg	312	734.6	761.9	1015.8
Stuttgart	297	736.0	761.9	1015.8
Freiburg	300	735.9	761.9	1015.8
München-Riem	529	716.5	761.9	1015.8
Berchtesgaden	537	716.4	763.2	1017.4

Erdbodentemperaturen von 7 Uhr °C

Station	10 cm Tiefe	20 cm Tiefe	50 cm Tiefe	100 cm Tiefe
Gießen	17.5	18.6	19.0	16.7
Trier	20.5	21.2	21.1	17.1
Geisenheim	19.0	20.3	19.8	17.2
Würzburg	20.3	21.8	20.3	16.6
Mannheim	19.1	20.8	20.7	17.6
Stuttgart-Hohenheim	19.1	20.9	19.7	16.5
Weißenburg	19.4	20.7	20.0	16.4
Freiburg	20.1	21.2	20.6	18.5
München-Riem	18.5	18.4	17.6	15.1
Mühdorf	19.0	19.8	19.6	16.7

Astronomische Daten für den

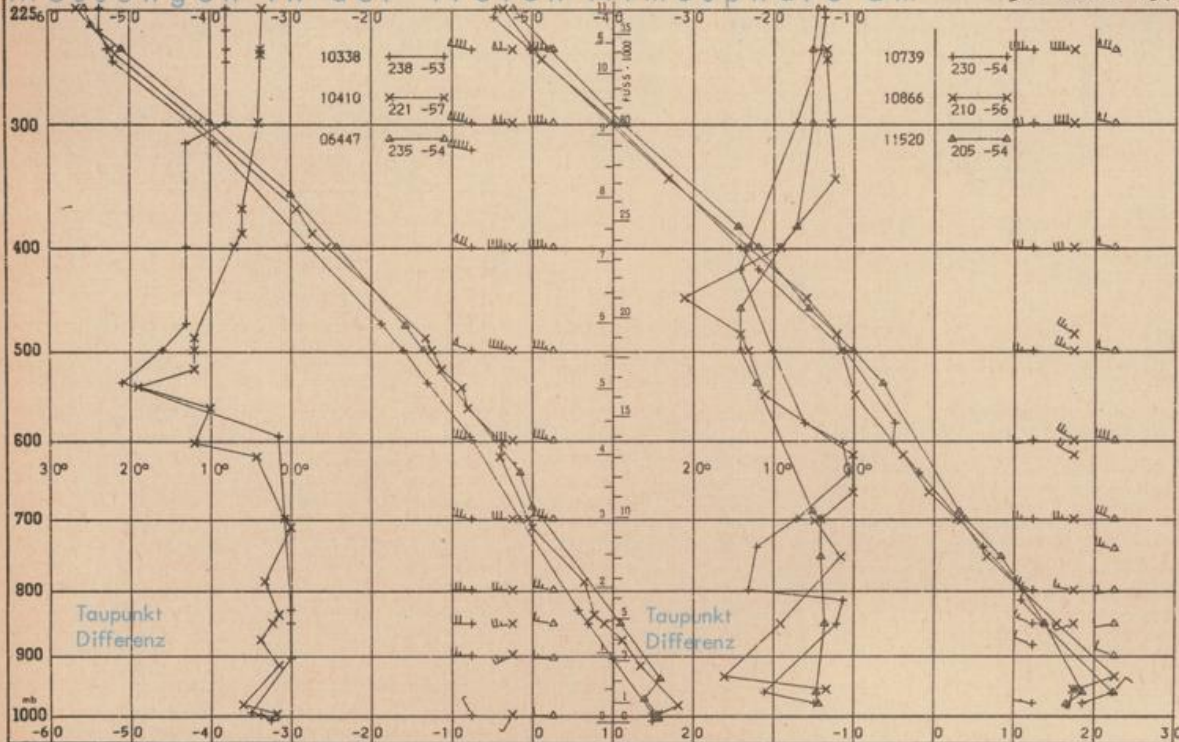
1. August 1974

Station	Sonne		Mond		Station	Sonne		Mond	
	Aufgang Uhr MEZ	Untergang Uhr MEZ	Aufgang Uhr MEZ	Untergang Uhr MEZ		Aufgang Uhr MEZ	Untergang Uhr MEZ	Aufgang Uhr MEZ	Untergang Uhr MEZ
Frankfurt	04.53	20.08	19.00	03.13	Nürnberg	04.47	19.57	18.47	03.08
Freiburg	05.04	20.05	18.57	03.25	Stuttgart	04.56	20.02	18.54	03.16
München	04.49	19.50	18.42	03.10	Trier	05.01	20.16	19.08	03.21

Mondphase

2 Tage vor Vollmond

Messungen in der freien Atmosphäre am 31. Juli 1974 01 Uhr MEZ



Kennziffer	Station
10338	Hannover
10410	Essen
06447	Uccle/Brüssel
10739	Stuttgart
10866	München
11520	Libus/Prag

Bemerkungen:

Korrektur zur Nr. 205:

Öhringen: Temperatur Mittel gestern 18.6°C

Korrektur zu Nr. 208:

Stuttgart:
Wind WSW 7
Temperatur in 2 m Höhe 15°C
Taupunkt 10°C
Tiefstwert in 2 m Höhe 12°C

Korrektur zu Nr. 210/211:
statt Neumond = Vollmond.