

Wetterkarte

des Deutschen Wetterdienstes

D 7311 A

Amtsblatt der Wetterämter Frankfurt am Main, Freiburg i. Br., München, Nürnberg, Stuttgart u. Trier

Erscheint täglich
Preis monatl. DM 8,—
Nur Postbezug

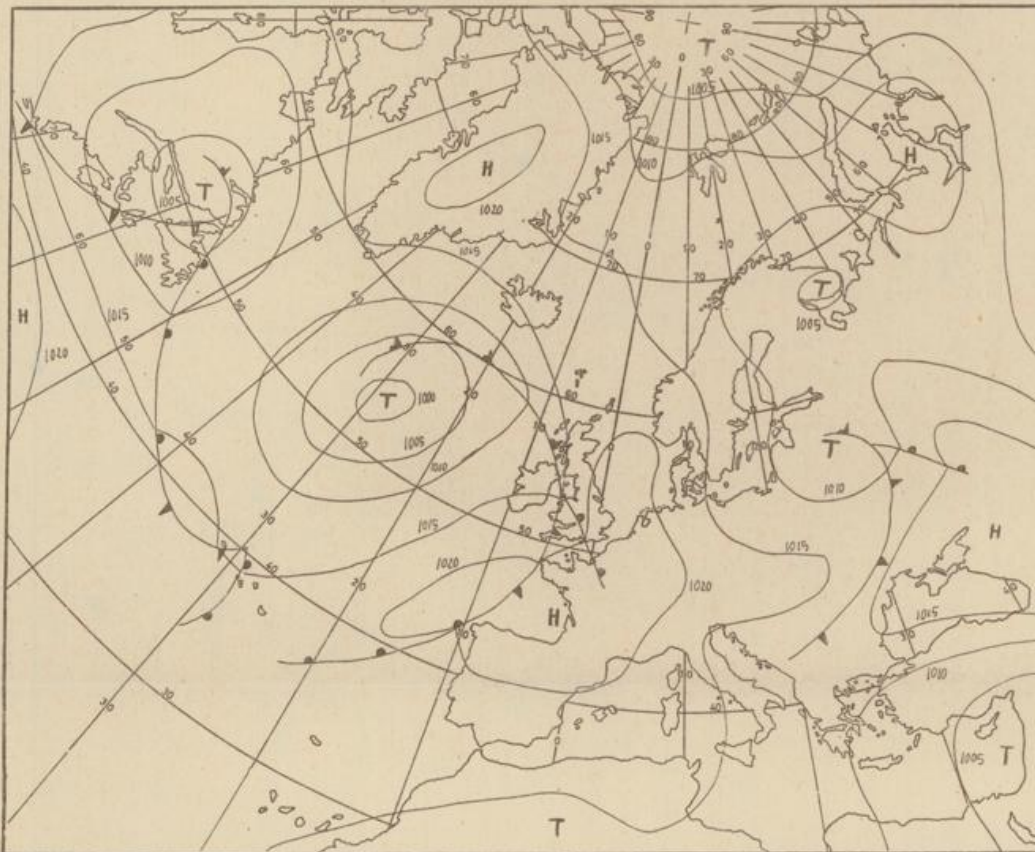
Druck u. Verlag: Wetteramt Frankfurt
605 Offenbach (M), Frankfurter Str. 135
Tel. (0611) 8062281

Bei unregelmäßiger Lieferung
sind Beschwerden immer an
das Zustellpostamt zu richten


Jahrgang 1974

Sonntag, den 4. August 1974

Nummer 216



Bodenwetterkarte
Vorhersage
für den
5.8. 01 Uhr



Höhenwetterkarte
(Absolute Topographie 500 mb
entsprechend ca. 5500 m Höhe)
vom
4.8. 01 Uhr

Maßstab 1:60 Mill.

Wettermeldungen vom 4. August 1974 7h

Station	Höhe NN	Wetter	Wind in km/h	Temperatur °C						Sonnenschein gestern in Stdn.	Niederschlag in 24 Stdn. mm	Schneehöhe cm
				in 2m Höhe	Taupunkt	höchste gestern	Mittel gestern	Tiefstwert 2m Höhe	der Nacht am Boden			
Kassel	158	Gewitterregen	WNW 2	17	16	26	21.0	17	16	8.5	8	
Gießen	186	wolkig	WSW 4	18	16	27	20.0	17	14	8.6	0.0	
Bad Hersfeld	212	bedeckt	NE 9	19	15	27	21.0	16	14	9.3	-	
Wasserkuppe	921	heiter	SSW20	18	14	22	17.8	16	14	11.8	-	
Kl. Feldberg/Taun.	805	wolkig	N 13	16	15	23	18.6	16	13	10.1	0.0	
Frankfurt-Flugh.	110	bedeckt	ENE 9	20	15	29	22.7	18	16	10.0	0.0	
Offenbach/Main	99	bedeckt	NW 9	20	15	29	23.4	20	17	10.6	0.0	
Darmstadt	133	heiter	NE 7	19	15	30	23.4	19	17	11.8	-	
Nürnberg	626	bedeckt	ESE13	15	14	23	17.1	14	13	x	8	
Koblenz	96	bedeckt	SSW11	18	16	27	20.6	18	x	6.7	2	
Bad Marienberg	547	Regen	ESE14	16	15	23	17.9	15	15	8.9	7	
Trier-Petrisberg	265	bedeckt	SE 5	17	16	25	19.6	17	16	5.1	6	
Deuselbach	479	bedeckt	still	17	15	26	21.0	16	15	7.1	2	
Neustadt/Weinstr.	161	bedeckt	still	21	16	30	23.7	20	19	12.1	-	
Weinbiet	553	bedeckt	N 18	19	15	28	22.4	18	16	12.5	-	
Selbach/Saar	431	Keine Meldung										
Saarbrücken-Flugh.	322	bedeckt	ENE 4	18	15	29	21.3	18	16	11.4	0.0	
Ohringen	276	heiter	E 2	19	16	29	22.2	14	17	13.4	-	
Stuttgart	305	wolkig	SW 5	20	16	30	23.9	19	x	13.2	-	
Stuttgart-Echterd.	396	heiter	S 9	19	15	29	21.5	16	15	x	-	
Stötten	734	heiter	W 14	18	15	25	20.8	18	16	13.5	-	
Frankfurt	797	bedeckt	WSW 9	20	14	27	20.5	17	14	11.6	-	
Klippeneck	973	wolkig	W 7	19	14	25	20.4	17	14	13.9	-	
Tübingen	370	Keine Meldung										
Ulm	522	heiter	NNW 2	17	15	28	22.2	14	13	13.4	-	
Mannheim	97	bedeckt	NE 5	20	16	31	23.8	18	16	12.4	-	
Karlsruhe	114	bedeckt	S 7	21	17	32	24.7	19	13	12.4	-	
Freiburg	269	wolkig	SSE13	23	14	30	24.2	21	16	13.0	-	
Feldberg/Schw.	1486	heiter	SW 29	16	9	21	17.8	14	12	13.5	0.0	
Konstanz	443	heiter	WNW 7	19	17	31	23.6	18	16	13.3	-	
Friedrichshafen	401	heiter	NW 4	19	15	31	24.1	17	15	12.7	-	
Würzburg	259	heiter	W 4	16	14	28	22.4	16	14	12.3	-	
Bad Kissingen	224	heiter	NNW 5	17	15	29	21.7	15	15	11.4	-	
Bamberg	239	wolkenlos	N 2	16	16	29	21.6	13	12	12.1	-	
Coburg	337	wolkig	still	17	16	27	20.4	16	13	11.4	1	
Hof	567	heiter	ESE 4	17	15	26	18.7	13	11	8.1	-	
Nürnberg-Flugh.	319	wolkenlos	N 2	18	16	29	22.3	16	14	12.8	-	
Weiden	438	wolkenlos	still	16	15	28	20.3	15	11	12.4	-	
Ansbach	413	wolkenlos	still	16	15	28	22.4	15	13	12.3	-	
Weissenburg/Bay.	422	heiter	WSW 2	18	16	28	22.6	16	14	12.0	-	
Regensburg	376	wolkenlos	WNW 2	16	15	29	21.9	15	13	12.5	-	
Augsburg	477	wolkenlos	W 2	18	16	30	23.6	17	16	12.8	-	
München-Riem	529	wolkenlos	SSW 4	18	16	28	22.2	15	11	12.9	-	
Mühlhof	401	wolkenlos	E 2	19	17	28	21.8	16	14	12.7	-	
Passau	409	wolkenlos	N 4	18	16	29	22.2	15	15	10.9	-	
Garmisch-Parten.	1307	wolkenlos	WSW13	17	13	22	17.0	15	12	11.0	-	
Kempten	705	wolkenlos	S 4	17	17	28	20.6	15	13	13.3	-	
Oberstdorf	810	wolkenlos	S 4	13	12	27	19.4	13	10	12.4	-	
Garmisch-Partenk.	719	wolkenlos	still	15	14	27	19.5	14	12	13.3	-	
Zugspitze	2960	heiter	S 27	8	-1	11	7.7	7	x	14.2	-	220
Hohenpeißenberg	977	wolkenlos	WSW11	20	12	24	19.8	19	15	13.3	-	
Wendelstein	1832	heiter	SSW33	16	8	19	15.4	16	12	11.4	-	
Berchtesgaden	542	wolkenlos	still	16	15	28	21.2	14	13	11.2	-	

Auskünfte und Beratungen erteilen:

Land Hessen
Wetteramt **Frankfurt**
6050 Offenbach/Main
Frankfurter Str. 135
Tel. (0611) 80 62 408

Land Baden-Württemberg Ostteil
Wetteramt **Stuttgart**
7000 Stuttgart 1
Alexanderstr. 112
Tel. (0711) 24 73 51

Land Bayern Nordteil
Wetteramt **Nürnberg**
8500 Nürnberg
Hochhaus am Pfarrer 43
Tel. (0911) 26 12 00

Land Rheinland-Pfalz u. Saarland
Wetteramt **Trier**
5500 Trier
Petrisberg
Tel. (0651) 42 72 7

Land Baden-Württemberg Westteil
Wetteramt **Freiburg**
7800 Freiburg 1
Stefan-Meier-Str. 4
Tel. (0761) 27 80 37

Land Bayern Südteil
Wetteramt **München**
8000 München 2
Bavariaring 10/III
Tel. (0811) 53 01 23

Fernsprechanagedienst:

Wähle im Ortsnetz

Allgemeiner Wetterbericht: Ruf-Nr. 11 64 oder 0 11 64

Reisewetter-Wintersport: Ruf-Nr. 11 600 oder 0 11 600

Straßenzustandsbericht: Ruf-Nr. 11 69 oder 0 11 69

Abweichende Rufnummern bitte dem amtlichen Fernsprechbuch entnehmen.

Wettermeldungen vom 4. August 1974 7h

Station	Höhe NN	Wetter	Wind in km/h	Temperatur °C						Sonnenscheind. gestern in Stdn.	Niederschlag in 24 Stdn. mm	Schneehöhe cm
				in 2m Höhe	Taupunkt	höchste gestern	Mittel gestern	Tiefstwert 2m Höhe	der Nacht am Boden			
Berlin	50	bedeckt	ESE 9	18	12	25	20.4	16	12	8.6	-	
Schleswig	43	bedeckt	NE 11	14	12	20	14.6	10	8	8.8	-	
Hamburg	16	Regen	E 9	14	11	21	15.9	14	12	8.1	0.0	
Bremen	3	Regen	E 14	15	13	22	17.5	14	14	7.7	0.4	
Hannover	55	bedeckt	ESE 11	15	14	23	17.8	15	13	7.1	7	
Essen	154	bedeckt	S 18	17	16	22	18.1	15	15	5.5	7	

Ausland

Station	Wetter	Wind in km/h	Temperatur °C		Station	Wetter	Wind in km/h	Temperatur °C	
			7 Uhr	höchste gestern				7 Uhr	höchste gestern
Athen	heiter	NNW 14	28	35	Paris	bedeckt	S 22	18	22
Bukarest	wolkenlos	ENE 11	23	33	Rom	wolkenlos	E 5	22	32
Kopenhagen	heiter	NNW 4	16	21	Stockholm	heiter	W 18	14	18
London	Regen	ENE 29	14	23	Warschau	heiter	ESE 14	17	23
Madrid	wolkenlos	still	15	33	Wien	wolkenlos	SE 27	21	31
Moskau	bedeckt	WNW 7	16	20	Zürich	heiter	ESE 9	18	30

Luftdruckwerte von 7 Uhr

Station	Barom. Höhe	mm	auf Meereshöhe umgerechnet	
			mm	mb
Kassel	163	745.1	759.4	1012.5
Trier	273	734.6	758.4	1011.1
Offenbach	102	750.8	759.8	1012.9
Bamberg	243	739.2	760.7	1014.1
Saarbrücken-Flugh.	334	730.0	758.9	1011.8
Nürnberg	312	732.4	760.2	1013.5
Stuttgart	297	733.8	759.4	1012.4
Freiburg	300	733.4	759.0	1011.9
München-Riem	529	714.5	759.8	1012.9
Berchtesgaden	537	715.0	761.4	1015.1

Erdbodentemperaturen von 7 Uhr °C

Station	10 cm Tiefe	20 cm Tiefe	50 cm Tiefe	100 cm Tiefe
Gießen	19.6	20.0	20.0	17.6
Trier	20.4	21.0	21.4	18.6
Geisenheim	21.4	22.0	21.1	18.4
Würzburg	22.1	23.4	22.0	17.8
Mannheim	22.1	23.1	22.2	18.6
Stuttgart-Hohenheim	19.2	21.0	20.5	17.7
Weißenburg	21.2	21.2	21.4	17.6
Freiburg	20.7	21.9	21.4	19.2
München-Riem	19.9	20.5	19.6	15.7
Mühlhof	20.0	21.2	21.0	17.6

Astronomische Daten für den

5. August 1974

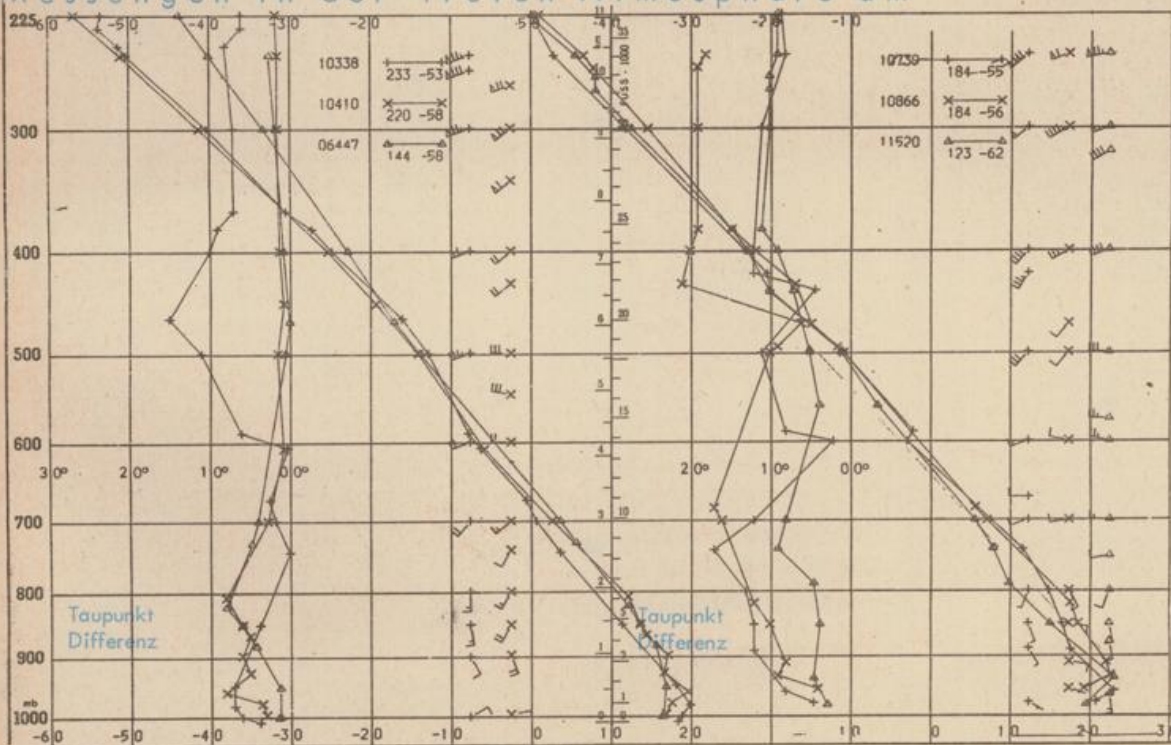
Station	Sonne		Mond		Station	Sonne		Mond	
	Aufgang Uhr MEZ	Untergang Uhr MEZ	Aufgang Uhr MEZ	Untergang Uhr MEZ		Aufgang Uhr MEZ	Untergang Uhr MEZ	Aufgang Uhr MEZ	Untergang Uhr MEZ
Frankfurt	04.59	20.02	20.27	07.31	Nürnberg	04.52	19.51	20.18	07.23
Freiburg	05.09	20.00	20.31	07.37	Stuttgart	05.01	19.57	20.25	07.30
München	04.54	19.45	20.16	07.22	Trier	05.07	20.10	20.35	07.39

Mondphase

2 Tage nach Vollmond

Messungen in der freien Atmosphäre am

4. August 1974 01 Uhr MEZ



Kennziffer	Station
10338	Hannover
10410	Essen
06447	Uccle/Brüssel
10739	Stuttgart
10866	München
11520	Libus/Prag

Bemerkungen: