

Wetterkarte

des Deutschen Wetterdienstes

D 7311 A

Amtsblatt der Wetterämter Frankfurt am Main, Freiburg i. Br., München, Nürnberg, Stuttgart u. Trier

Erscheint täglich
Preis monatl. DM 8,—
Nur Postbezug

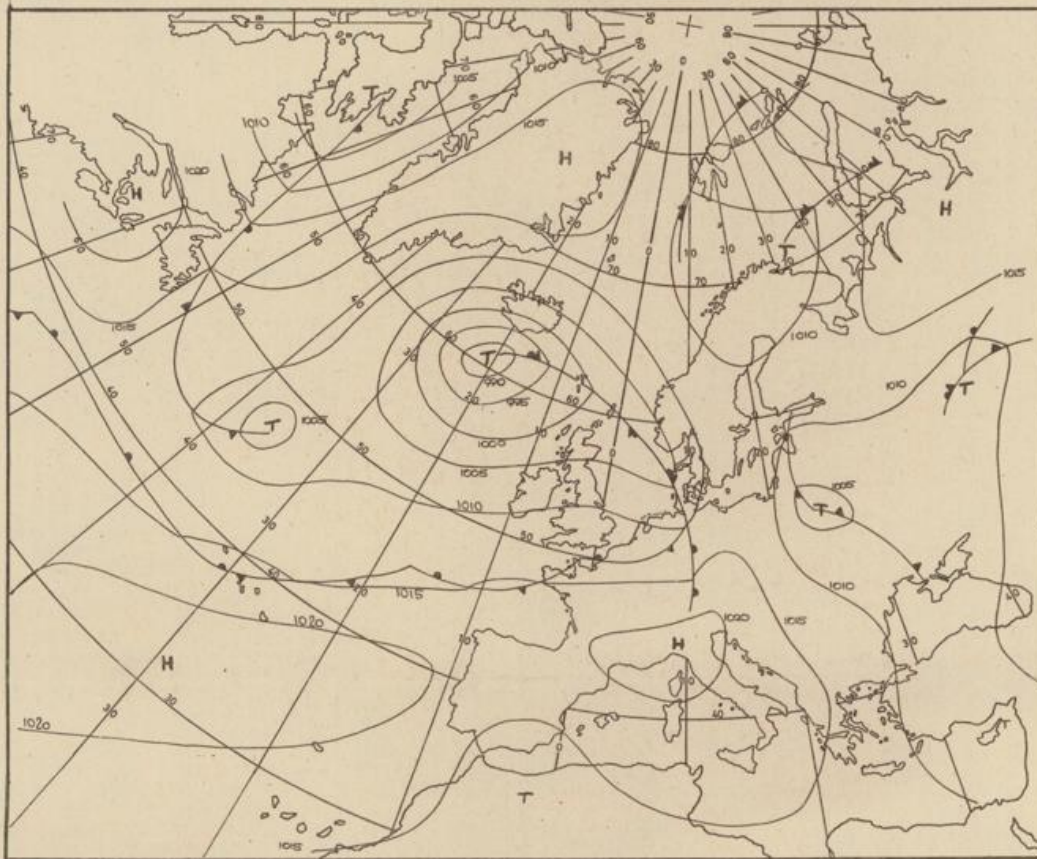
Druck u. Verlag: Wetteramt Frankfurt
605 Offenbach (M), Frankfurter Str. 135
Tel. (0611) 8062281

Bei unregelmäßiger Lieferung
sind Beschwerden immer an
das Zustellpostamt zu richten

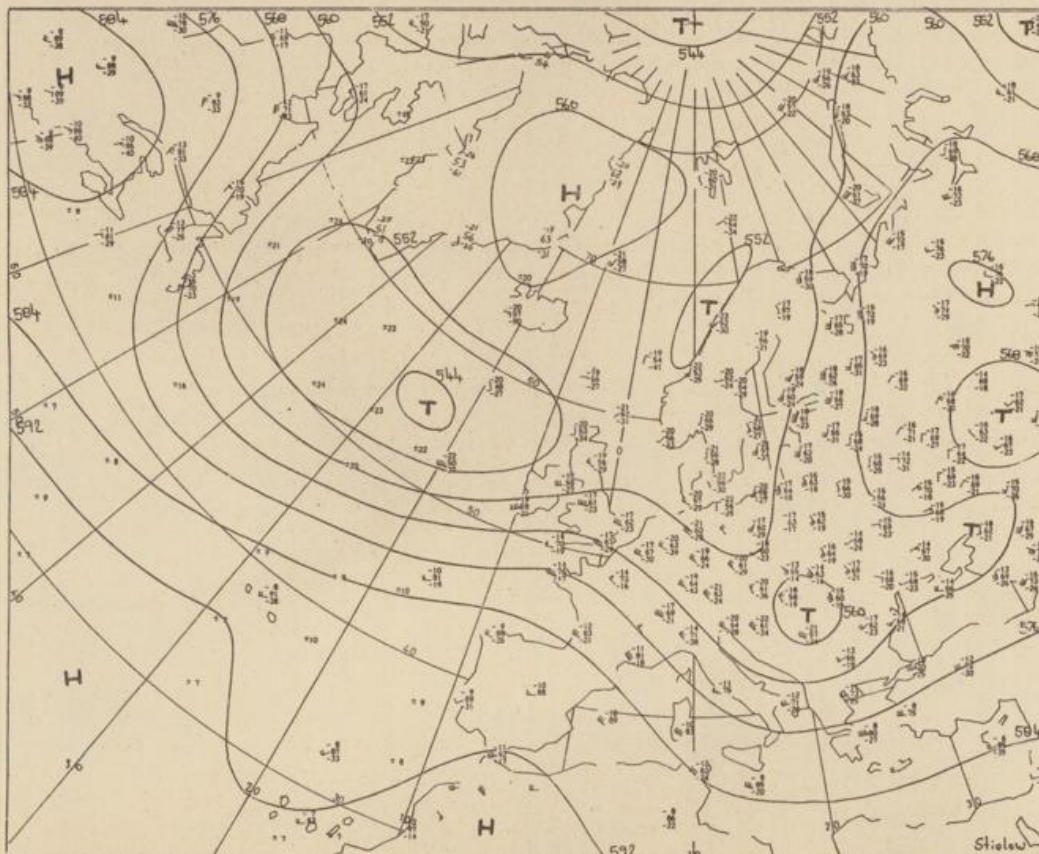
Jahrgang 1974

Montag, den 12. August 1974

Nummer 224



Bodenwetterkarte
Vorhersage
für den
13.8. 01 Uhr



Höhenwetterkarte
(Absolute Topographie 500 mb
entsprechend ca. 5500 m Höhe)
vom
12.8. 01 Uhr

Maßstab 1:60 Mill.

Wettermeldungen vom 12. August 1974 7^h

Station	Höhe NN	Wetter	Wind in km/h	Temperatur °C						Sonnenscheind. gestern in Std.	Niederschlag in 24 Std. mm	Schneehöhe cm
				in 2m Höhe	Taupunkt	höchste gestern	Mittel gestern	Tiefstwert 2m Höhe	der Nacht am Boden			
Kassel	158	nach Regen	WSW 4	13	11	20	14.9	13	12	4.6	3	
Gießen	186	heiter	W 11	11	9	17	13.5	11	10	1.2	5	
Bad Hersfeld	212	bedeckt	SW 7	13	11	19	13.7	12	12	2.7	5	
Wasserkuppe	921	in Wolken	NW 18	8	8	10	8.3	7	8	-	20	
Kl. Feldberg/Taun.	805	heiter	NW 13	8	7	10	8.8	7	4	-	7	
Frankfurt-Flugh.	110	heiter	SW 11	11	10	16	15.0	10	8	0.5	4	
Offenbach/Main	99	heiter	SW 5	12	10	17	14.9	11	9	0.8	1	
Darmstadt	133	heiter	S 14	11	10	16	14.1	11	9	0.4	7	
Nürnberg	626	heiter	S 7	8	8	11	9.8	8	7	x	21	
Koblenz	96	heiter	SSW 7	12	10	16	14.8	11	x	0.2	6	
Bad Marienberg	547	bedeckt	WSW 7	9	9	12	10.8	8	7	0.1	28	
Trier-Petrisberg	265	heiter	still	9	8	17	14.2	8	7	0.4	3	
Deuselbach	479	heiter	SSW 9	9	8	14	11.5	8	7	-	13	
Neustadt/Weinstr.	161	heiter	W 7	11	8	17	13.9	9	7	0.8	9	
Weinbiet	553	heiter	W 18	8	8	13	10.5	8	7	0.3	10	
Selbach/Saar	431	heiter	SW 4	8	7	15	x	7	3	x	13	
Saarbrücken-Flugh.	322	wolkig	SW 4	10	8	17	13.4	9	4	1.7	2	
Öhringen	276	heiter	still	11	10	13	12.3	10	7	-	6	
Stuttgart	305	heiter	SW 7	12	9	15	13.6	12	x	0.5	4	
Stuttgart-Echterd.	396	heiter	WSW11	11	8	14	12.8	8	8	x	3	
Stötten	734	nach Nebel	WSW13	10	9	11	9.9	7	7	0.1	7	
Freudenstadt	797	heiter	WSW 9	9	8	12	9.4	8	7	1.4	13	
Kl. Neck	973	heiter	SW 13	9	6	13	9.1	7	5	4.7	2	
Tübingen	370	keine Meldung										
Ulm	522	heiter	SSW 4	8	8	14	11.6	7	6	2.0	2	
Mannheim	97	heiter	SE 27	12	11	16	14.9	11	8	-	3	
Karlsruhe	114	heiter	SW 16	12	11	17	14.4	12	10	0.5	1	
Freiburg	269	wolkig	S 20	12	9	18	14.4	12	9	4.6	4	
Feldberg/Schw.	1486	in Wolken	SW 32	5	5	5	4.9	4	2	1.6	10	
Konstanz	443	heiter	W 9	13	9	18	13.9	12	10	7.0	1	
Friedrichshafen	401	heiter	WNW4	13	10	19	14.5	12	9	5.6	2	
Würzburg	259	heiter	WNW 9	12	9	16	12.8	11	10	0.4	4	
Bad Kissingen	224	bedeckt	S 5	12	10	16	12.9	12	12	-	9	
Bamberg	239	nach Regen	WNW11	12	11	15	12.9	12	12	0.8	9	
Coburg	337	nach Regen	W 7	11	10	16	12.6	11	10	1.1	6	
Hof	567	wolkig	W 14	11	10	14	10.2	10	9	1.6	7	
Nürnberg-Flugh.	319	bedeckt	W 14	12	10	15	13.1	12	11	0.5	10	
Weiden	438	bedeckt	W 14	11	10	13	11.3	11	11	0.3	12	
Ansbach	413	wolkig	W 4	10	9	12	12.0	10	8	0.7	8	
Weissenburg/Bay.	422	wolkig	SW 11	11	10	13	12.0	10	8	1.6	4	
Regensburg	376	bedeckt	W 7	12	9	15	12.6	11	11	2.1	3	
Augsburg	477	heiter	W 14	10	9	15	12.2	10	9	1.4	3	
München-Riem	529	heiter	W 16	12	9	16	12.8	10	8	1.5	5	
Mühdorf	401	wolkig	WSW 7	11	9	17	13.1	10	8	3.7	5	
Passau	409	bedeckt	W 14	12	9	16	13.1	11	11	3.0	3	
Gr. Mückenstein	1307	Nieseln	W 29	6	6	7	6.2	6	6	-	18	
Kempten	705	heiter	SW 9	10	8	14	11.5	9	7	2.5	2	
Oberstdorf	810	nach Schauer	S 4	8	7	12	9.4	8	8	0.7	20	
Garmisch-Partenk.	719	bedeckt	still	9	8	15	11.2	9	8	4.9	4	
Zugspitze	2960	in Wolken	N 47	-4	-4	-3	-3.9	-4	x	-	15	200
Hohenpeißenberg	977	heiter	WSW20	8	7	13	9.0	7	6	2.6	6	
Wendelstein	1832	in Wolken	W 32	3	3	3	2.7	2	2	1.6	11	
Berchtesgaden	542	Schauer	still	10	10	16	11.8	9	9	1.5	17	

Auskünfte und Beratungen erteilen:

Land Hessen
Wetteramt **Frankfurt**
6050 Offenbach/Main
Frankfurter Str. 135
Tel. (0611) 80 62 408

Land Baden-Württemberg Ostteil
Wetteramt **Stuttgart**
7000 Stuttgart 1
Alexanderstr. 112
Tel. (0711) 24 73 51

Land Bayern Nordteil
Wetteramt **Nürnberg**
8500 Nürnberg
Hochhaus am Plärrer 43
Tel. (0911) 26 12 00

Land Rheinland-Pfalz u. Saarland
Wetteramt **Trier**
5500 Trier
Petrisberg
Tel. (0651) 42 72 7

Land Baden-Württemberg Westteil
Wetteramt **Freiburg**
7800 Freiburg 1
Stefan-Meier-Str. 4
Tel. (0761) 27 80 37

Land Bayern Südteil
Wetteramt **München**
8000 München 2
Bavariaring 10/III
Tel. (0811) 53 01 23

Fernsprechanagedienst:

Wähle im Ortsnetz

Allgemeiner Wetterbericht... Ruf-Nr. 11 64 oder 0 11 64

Reisewetter-Wintersport... Ruf-Nr. 11 600 oder 0 11 600

Straßenzustandsbericht... Ruf-Nr. 11 69 oder 0 11 69

Abweichende Rufnummern bitte dem amtlichen Fernsprechbuch entnehmen.

Wettermeldungen vom 12. August 1974 7^h

Station	Höhe NN	Wetter	Wind in km/h	Temperatur °C						Sonnenschein-gestern in Stdn.	Nieder-schlag in 24 Stdn. mm	Schnee-höhe cm
				in 2m Höhe	Tau-punkt	höchste gestern	Mittel gestern	Tiefstwert 2m Höhe	der Nacht am Boden			
Berlin	50	bedeckt	WNW16	13	12	18	14.6	11	7	6.1	1	
Schleswig	43	heiter	W 9	13	12	18	14.2	10	9	4.1	0.1	
Hamburg	16	bedeckt	WSW 5	13	13	19	15.2	x	7	3.7	1	
Bremen	3	bedeckt	W 14	14	13	18	14.0	12	11	3.4	8	
Hannover	55	bedeckt	W 13	13	12	18	13.6	12	11	1.6	2	
Essen	154	bedeckt	S 13	11	10	18	13.1	10	9	1.7	11	

Ausland

Station	Wetter	Wind in km/h	Temperatur °C		Station	Wetter	Wind in km/h	Temperatur °C	
			7 Uhr	höchste gestern				7 Uhr	höchste gestern
Athen	wolkenlos	WNW 7	26	28	Paris	bedeckt	SW 18	15	22
Bukarest	wolkig	W 25	16	28	Rom	wolkenlos	NE 5	17	28
Kopenhagen	nach Schauer	WSW 4	14	19	Stockholm	wolkig	SE 9	16	19
London	Regen	SSW20	15	21	Warschau	Regen	NW 11	14	22
Madrid	wolkenlos	still	17	33	Wien	wolkig	WNW27	15	19
Moskau	wolkig	still	19	25	Zürich	heiter	ENE 4	11	17

Luftdruckwerte von 7 Uhr

Erdbodentemperaturen von 7 Uhr °C

Station	Barom. Höhe	mm	auf Meereshöhe umgerechnet		Station	10 cm Tiefe	20 cm Tiefe	50 cm Tiefe	100 cm Tiefe
			mm	mb					
Kassel	163	747.7	762.3	1016.3	Gießen	14.0	15.2	16.9	16.9
Trier	273	739.5	764.3	1018.9	Trier	12.6	13.2	16.4	16.9
Offenbach	102	754.4	763.7	1018.1	Geisenheim	13.0	15.3	18.0	18.5
Bamberg	243	741.8	763.7	1018.1	Würzburg	14.5	16.1	18.3	17.5
Saarbrücken-Flugh.	334	734.8	764.9	1019.8	Mannheim	12.3	15.3	17.5	18.0
Nürnberg	312	735.9	763.7	1018.2	Stuttgart-Hohenheim	11.9	14.3	16.4	17.0
Stuttgart	297	738.0	764.5	1019.3	Weißenburg	12.1	13.8	16.5	17.2
Freiburg	300	738.2	765.1	1020.0	Freiburg	13.3	15.6	18.1	18.7
München-Riem	529	718.3	764.8	1019.7	München-Riem	12.9	14.1	16.2	15.9
Berchtesgaden	537	717.6	765.2	1020.2	Mühdorf	13.6	15.6	18.0	17.7

Astronomische Daten für den

13. August 1974

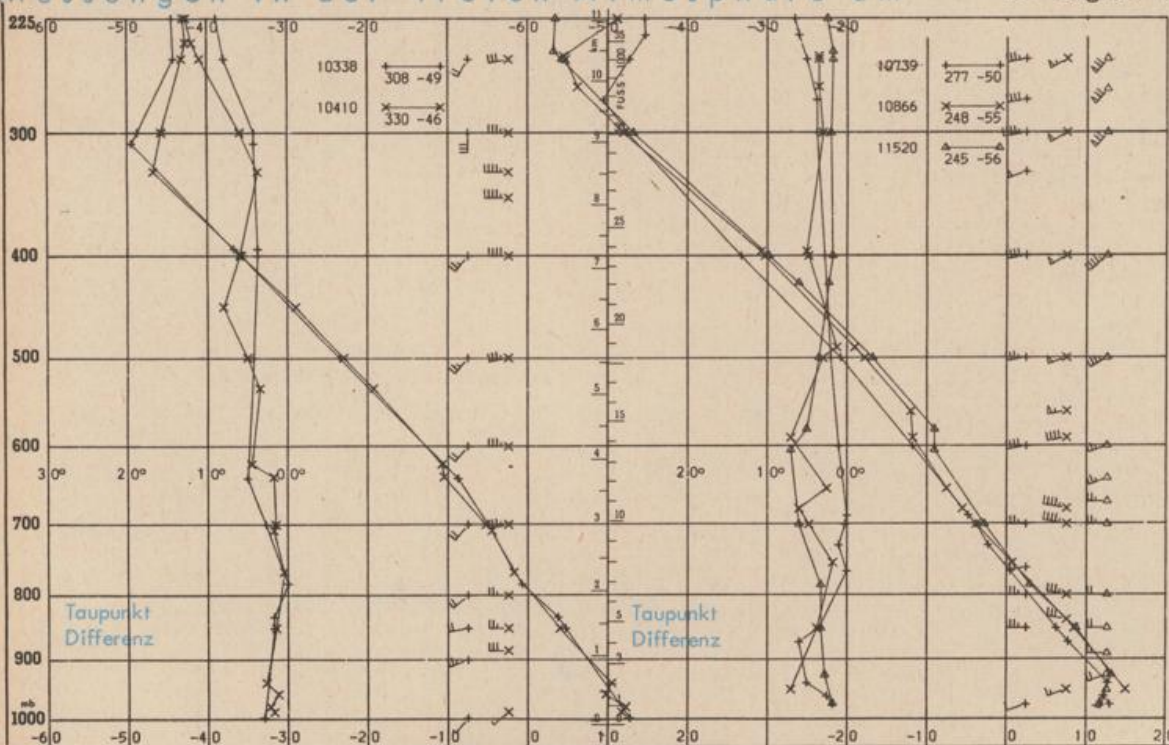
Station	Sonne		Mond		Station	Sonne		Mond	
	Aufgang Uhr MEZ	Untergang Uhr MEZ	Aufgang Uhr MEZ	Untergang Uhr MEZ		Aufgang Uhr MEZ	Untergang Uhr MEZ	Aufgang Uhr MEZ	Untergang Uhr MEZ
Frankfurt	05.11	19.48	-	16.26	Nürnberg	05.04	19.37	-	16.13
Freiburg	05.21	19.46	00.02	16.21	Stuttgart	05.13	19.43	-	16.19
München	05.06	19.31	23.47	15.05	Trier	05.19	19.56	-	16.34

Mondphase

2 Tage nach letztem Viertel

Messungen in der freien Atmosphäre am

12. August 1974 01 Uhr MEZ



Kenn-ziffer	Station
10338	Hannover
10410	Essen
06447	Uccle/Brüssel
10739	Stuttgart
10866	München
11520	Libus/Prag

Bemerkungen: