

Wetterkarte

des Deutschen Wetterdienstes

D 7311 A

Amtsblatt der Wetterämter Frankfurt am Main, Freiburg i. Br., München, Nürnberg, Stuttgart u. Trier

Erscheint täglich
Preis monatl. DM 8,—
Nur Postbezug

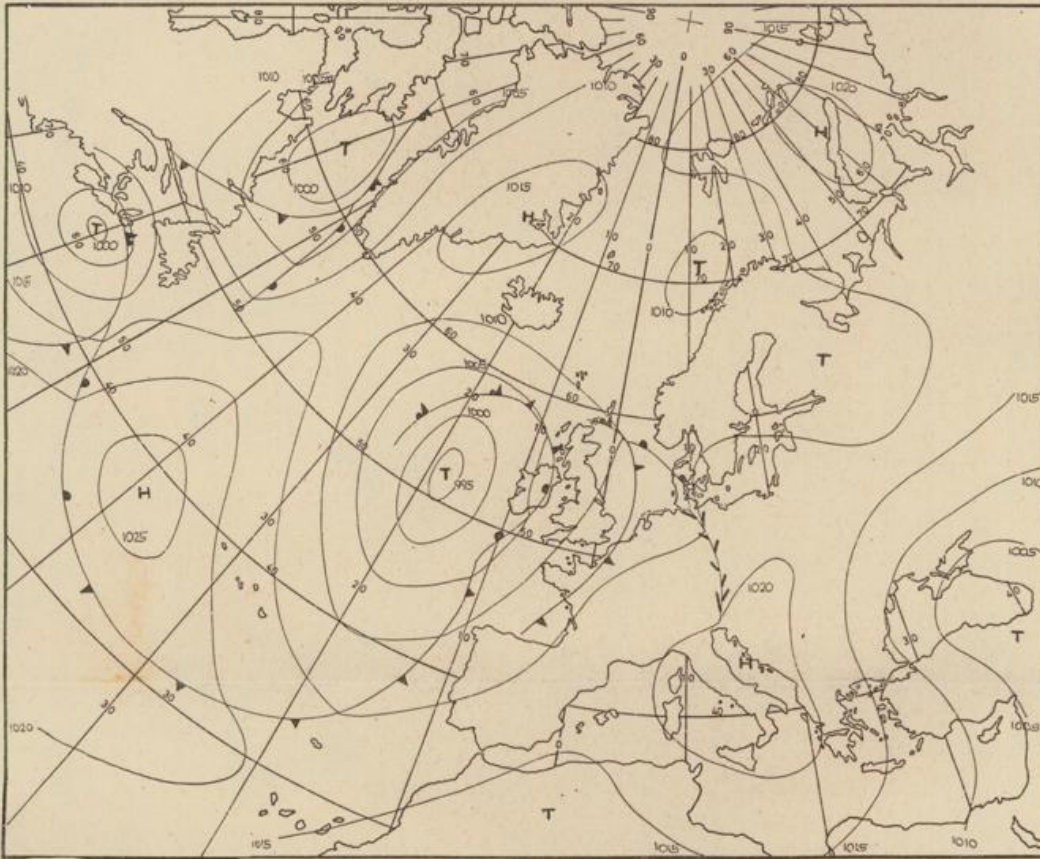
Druck u. Verlag: Wetteramt Frankfurt
605 Offenbach (M), Frankfurter Str. 135
Tel. (0611) 8062281

Bei unregelmäßiger Lieferung
sind Beschwerden immer an
das Zustellpostamt zu richten

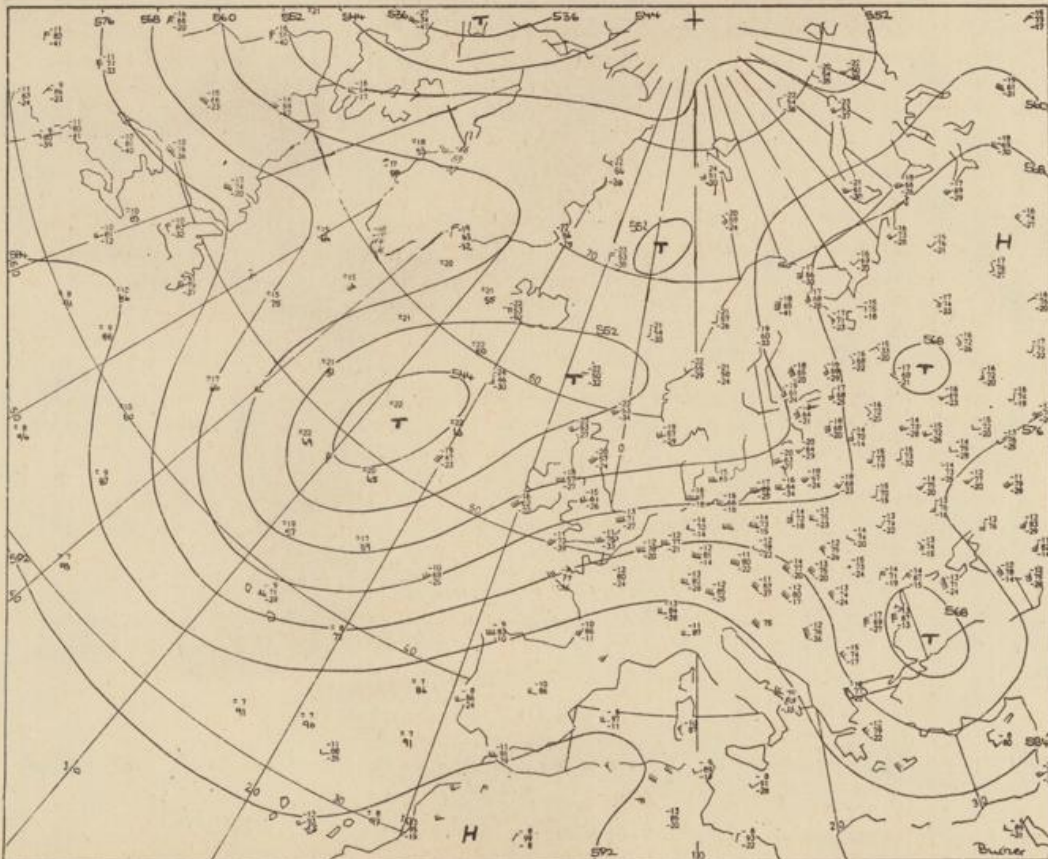
Jahrgang 1974

Mittwoch, den 14. August 1974

Nummer 226



Bodenwetterkarte
Vorhersage
für den
15.8. 01 Uhr



Höhenwetterkarte
(Absolute Topographie 500 mb
entsprechend ca. 5500 m Höhe)
vom
14.8. 01 Uhr

Maßstab 1:60 Mill.

26
731 | Deutscher Wetterdienst
Agrarmet. Forschungsst.

Station	Höhe NN	Wetter	Wind in km/h	Temperatur °C						Sonnenschein, gestern in Stdn.	Niederschlag in 24 Stdn. mm	Schneehöhe cm
				in 2m Höhe	Taupunkt	höchste gestern	Mittel gestern	Tiefstwert 2m Höhe	der Nacht am Boden			
Kassel	158	heiter	SE 4	16	15	24	18.7	15	14	2.6	0.0	
Gießen	186	heiter	ENE 2	15	14	25	20.0	15	12	4.3	0.0	
Bad Hersfeld	212	heiter	still	15	14	25	18.9	14	13	3.1	0.4	
Wasserkuppe	921	wolkig	SW 16	18	11	19	14.7	15	11	3.3	0.1	
Kl. Feldberg/Taun.	805	heiter	SSW 13	18	12	20	16.4	16	11	5.2	0.0	
Frankfurt-Flugh.	110	heiter	SSE 2	16	15	27	21.0	15	12	7.8	-	
Offenbach/Main	99	heiter	S 4	16	15	27	21.0	16	14	6.1	-	
Darmstadt	133	heiter	SSW 18	18	15	27	22.3	18	14	10.2	-	
Nürnberg	626	heiter	SSW 13	18	14	22	17.6	18	15	x	-	
Koblenz	96	heiter	S 9	18	16	27	21.9	17	x	6.6	-	
Bad Marienberg	547	heiter	SSE 5	17	12	22	17.8	17	13	3.7	0.2	
Trier-Petrisberg	265	heiter	SW 7	17	16	27	20.9	16	14	9.7	-	
Deuselbach	479	heiter	SSW 5	19	14	26	21.2	19	16	11.2	-	
Neustadt/Weinstr.	161	wolkig	W 9	18	13	28	20.9	16	15	12.3	-	
Weinbiet	553	heiter	W 32	20	13	25	20.7	20	17	12.4	-	
Selbach/Saar	431	heiter	SSW 5	17	12	25	x	15	12	x	-	
Saarbrücken-Flugh.	322	heiter	S 18	19	12	26	21.4	18	16	12.6	-	
Öhringen	276	heiter	still	17	14	28	20.2	16	13	11.9	-	
Stuttgart	305	heiter	NW 7	22	11	30	22.0	18	x	13.2	-	
Stuttgart-Echterd.	396	heiter	SSE 4	15	13	29	21.2	14	14	x	-	
Stätten	734	wolkig	SW 14	20	10	26	20.5	18	13	12.7	0.0	
Freudenstadt	797	wolkig	WSW 14	21	7	26	20.5	19	14	12.9	-	
Königsneck	973	heiter	SW 14	19	9	25	18.8	18	15	13.7	-	
Tübingen	370	keine Meldung										
Ulm	522	heiter	SSW 9	14	13	28	18.0	12	11	12.8	-	
Mannheim	97	heiter	SSE 7	17	15	28	21.6	16	14	11.3	-	
Karlsruhe	114	heiter	S 5	17	15	30	21.3	15	13	13.0	0.0	
Freiburg	269	wolkig	SSW 22	23	10	31	23.4	20	15	13.3	-	
Feldberg/Schw.	1486	wolkig	WSW 47	17	7	20	16.4	16	13	13.0	-	
Konstanz	443	nach Gewitter	N 5	16	15	27	19.2	15	13	13.2	0.0	
Friedrichshafen	401	nach Gewitter	ESE 7	16	12	25	19.4	14	12	12.9	1	
Würzburg	259	heiter	SE 2	15	14	26	20.8	14	13	5.2	-	
Bad Kissingen	224	wolkig	still	15	15	25	18.8	14	13	4.5	-	
Bamberg	239	wolkig	still	14	14	25	18.8	13	12	4.1	-	
Coburg	337	wolkig	still	16	14	23	17.6	14	12	3.3	-	
Hof	567	heiter	ESE 5	15	13	22	16.1	13	10	4.0	0.1	
Nürnberg-Flugh.	319	wolkig	ESE 9	17	14	27	20.3	15	13	9.8	-	
Weiden	438	heiter	still	14	12	23	18.1	12	11	3.0	-	
Ansbach	413	heiter	still	15	13	27	20.5	14	12	10.6	-	
Weissenburg/Bay.	422	heiter	E 4	17	14	26	19.6	15	12	11.2	-	
Regensburg	376	heiter	SE 7	14	13	27	19.1	14	12	10.9	-	
Augsburg	477	wolkig	S 9	15	11	28	19.4	14	12	13.2	-	
München-Riem	529	heiter	SSW 9	16	12	27	18.7	14	9	12.9	-	
Mühldorf	401	heiter	still	14	13	26	17.8	10	8	11.8	-	
Passau	409	heiter	ENE 4	13	12	25	17.0	11	10	10.4	-	
Grafenau	1307	heiter	S 14	14	10	16	12.5	12	8	6.1	-	
Kellern	705	heiter	SSE 11	16	9	27	17.0	14	10	13.4	-	
Oberstdorf	810	heiter	E 2	11	10	28	16.4	11	8	12.4	-	
Garmisch-Partenk.	719	heiter	still	11	10	26	16.1	10	7	12.8	-	
Zugspitze	2960	heiter	N 33	6	1	9	4.9	6	x	13.9	-	200
Hohenpeißenberg	977	heiter	SW 25	20	7	26	19.2	17	13	13.5	-	
Wendelstein	1832	heiter	W 25	15	4	17	13.8	15	10	13.4	-	
Berchtesgaden	542	heiter	SW 4	12	10	26	16.8	9	8	10.5	-	

Auskünfte und Beratungen erteilen:

Land Hessen
Wetteramt **Frankfurt**
6050 Offenbach/Main
Frankfurter Str. 135
Tel. (0611) 80 62 408

Land Baden-Württemberg Ostteil
Wetteramt **Stuttgart**
7000 Stuttgart 1
Alexanderstr. 112
Tel. (0711) 24 73 51

Land Bayern Nordteil
Wetteramt **Nürnberg**
8500 Nürnberg
Hochhaus am Pfarrer 43
Tel. (0911) 26 12 00

Land Rheinland-Pfalz u. Saarland
Wetteramt **Trier**
5500 Trier
Petrisberg
Tel. (0651) 42 727

Land Baden-Württemberg Westteil
Wetteramt **Freiburg**
7800 Freiburg 1
Stefan-Meier-Str. 4
Tel. (0761) 27 80 37

Land Bayern Südteil
Wetteramt **München**
8000 München 2
Bavariaring 10/III
Tel. (0811) 53 01 23

Fernsprechanagedienst:

Wähle im Ortsnetz
Allgemeiner Wetterbericht...Ruf-Nr. 11 64 oder 0 11 64
Reisewetter-Wintersport...Ruf-Nr. 11600 oder 0 11600
Straßenzustandsbericht...Ruf-Nr. 11 69 oder 0 11 69

Abweichende Rufnummern bitte dem amtlichen Fernsprechbuch entnehmen.

Wettermeldungen vom 14. August 1974 7^h

Station	Höhe NN	Wetter	Wind		Temperatur °C					Sonnenscheind. gestern in Stdn.	Niederschlag in 24 Stdn. mm	Schneehöhe cm
			in km/h	in 2m Höhe	Taupunkt	höchste gestern	Mittel gestern	Tiefstwert 2m Höhe	der Nacht am Boden			
Berlin	50	heiter	ESE 5	17	14	23	18.8	15	11	7.3	0.4	
Schleswig	43	nach Niesel	ESE 7	13	12	20	15.4	13	13	8.5	1	
Hamburg	16	bedeckt	E 7	15	13	21	16.3	13	12	8.0	0.0	
Bremen	3	bedeckt	SE 9	16	14	20	17.2	15	13	3.2	0.0	
Hannover	55	wolkig	ESE 9	15	13	21	16.0	14	12	2.0	0.0	
Essen	154	heiter	S 11	20	15	23	18.6	18	16	3.0	0.0	

Ausland

Station	Wetter	Wind in km/h	Temperatur °C		Station	Wetter	Wind in km/h	Temperatur °C	
			7 Uhr	höchste gestern				7 Uhr	höchste gestern
Athen	heiter	NNW 22	24	30	Paris	bedeckt	still	18	31
Bukarest	wolkig	still	16	23	Rom	wolkenlos	ENE 4	19	29
Kopenhagen	wolkig	W 11	15	20	Stockholm	heiter	still	13	18
London	wolkig	S 16	17	19	Warschau	heiter	W 4	14	21
Madrid	wolkenlos	still	17	35	Wien	wolkig	SE 13	17	26
Moskau	heiter	still	20	24	Zürich	wolkig	E 7	17	29

Luftdruckwerte von 7 Uhr

Station	Barom. Höhe	mm	auf Meereshöhe umgerechnet	
			mm	mb
Kassel	163	747.1	761.5	1015.2
Trier	273	738.0	761.9	1015.8
Offenbach	102	752.7	761.8	1015.7
Bamberg	243	741.6	763.2	1017.6
Saarbrücken-Flugh.	334	733.3	762.2	1016.3
Nürnberg	312	735.9	763.2	1017.5
Stuttgart	297	737.0	762.7	1016.8
Freiburg	300	737.6	763.4	1017.7
München-Riem	529	718.6	764.4	1019.1
Berchtesgaden	537	719.2	766.7	1022.1

Erdbodentemperaturen von 7 Uhr °C

Station	10 cm Tiefe	20 cm Tiefe	50 cm Tiefe	100 cm Tiefe
Gießen	17.1	17.6	18.0	16.8
Trier	18.6	18.8	18.3	16.4
Gelsenheim	18.1	19.0	17.6	18.0
Würzburg	18.6	19.5	18.4	17.0
Mannheim	18.3	19.6	19.6	17.6
Stuttgart-Hohenheim	16.6	18.2	17.7	16.5
Weißenburg	17.9	18.7	18.2	16.6
Freiburg	18.3	19.3	19.0	18.4
München-Riem	16.0	16.6	16.3	15.5
Mühdorf	15.4	17.2	18.3	17.4

Astronomische Daten für den

15. August 1974

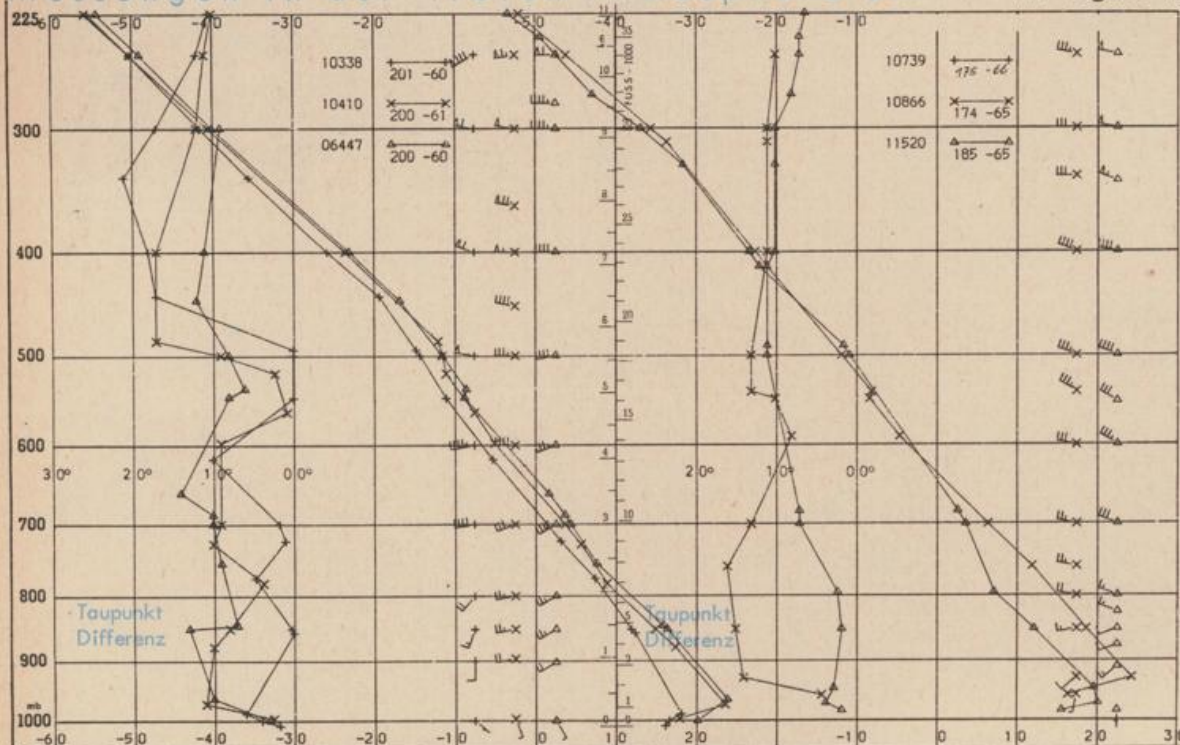
Station	Sonne		Mond		Station	Sonne		Mond	
	Aufgang Uhr MEZ	Untergang Uhr MEZ	Aufgang Uhr MEZ	Untergang Uhr MEZ		Aufgang Uhr MEZ	Untergang Uhr MEZ	Aufgang Uhr MEZ	Untergang Uhr MEZ
Frankfurt	05.14	19.44	02.05	18.01	Nürnberg	05.07	19.33	02.00	17.48
Freiburg	05.23	19.43	02.16	17.58	Stuttgart	05.15	19.39	02.08	17.55
München	05.08	19.28	02.01	17.43	Trier	05.22	19.52	02.13	18.09

Mondphase

2 Tage vor Neumond

Messungen in der freien Atmosphäre am

14. August 1974 01 Uhr MEZ



Kennziffer	Station
10338	Hannover
10410	Essen
06447	Uccle/Brüssel
10739	Stuttgart
10866	München
11520	Libus/Prag

Bemerkungen: