

Wetterkarte

des Deutschen Wetterdienstes

D 7311 A

Amtsblatt der Wetterämter Frankfurt am Main, Freiburg i. Br., München, Nürnberg, Stuttgart u. Trier

Erscheint täglich
Preis monatl. DM 8,—
Nur Postbezug

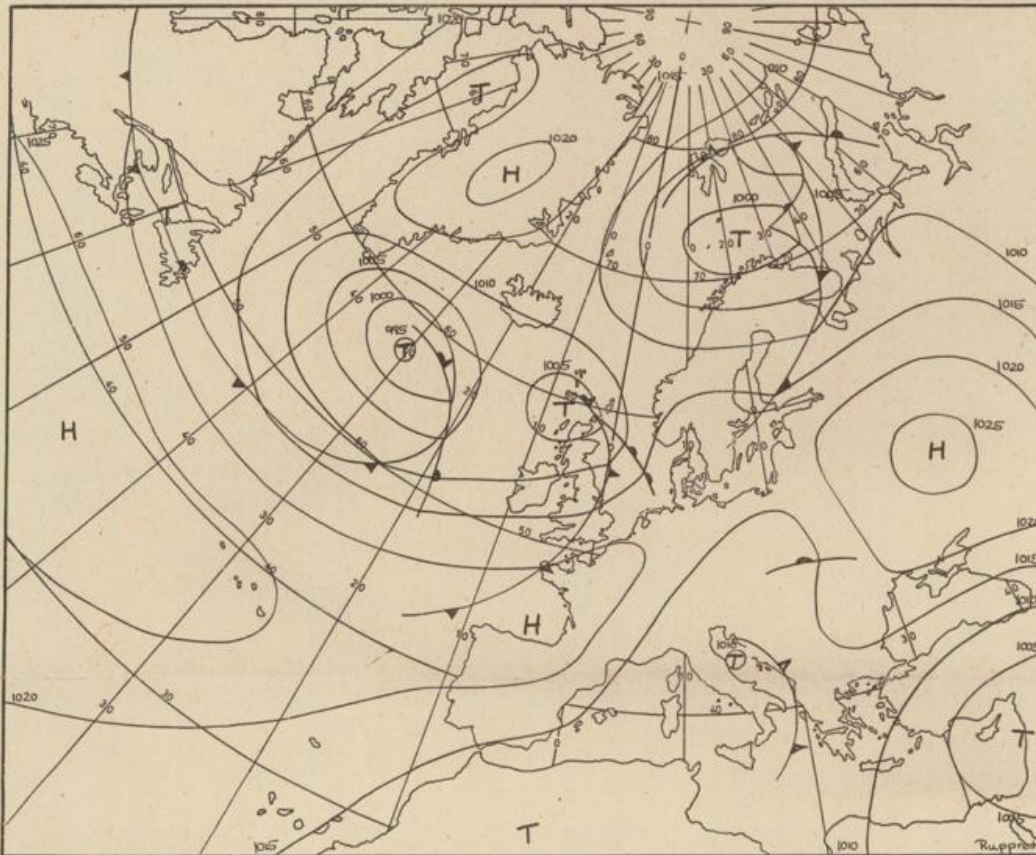
Druck u. Verlag: Wetteramt Frankfurt
605 Offenbach (M), Frankfurter Str. 135
Tel. (0611) 8062281

Bei unregelmäßiger Lieferung
sind Beschwerden immer an
das Zustellpostamt zu richten

Jahrgang 1974

Freitag, den 23. August 1974

Nummer 235

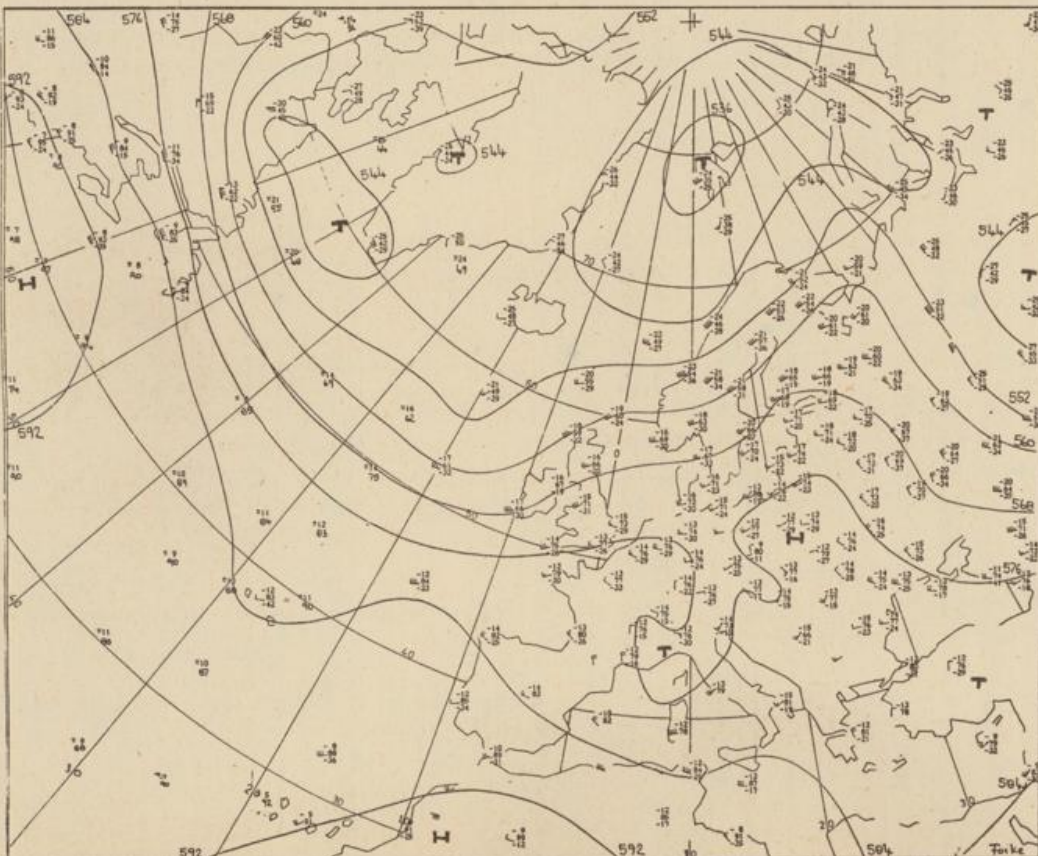


Bodenwetterkarte
Vorhersage
für den

24.8.

01 Uhr
36

Deutscher Wetterdienst
7311 Agrarwet. Forschungsst.



Höhenwetterkarte
(Absolute Topographie 500 mb
entsprechend ca. 5500 m Höhe)

vom

23.8.

01 Uhr

Maßstab 1 : 60 Mill.

Station	Höhe NN	Wetter	Wind in km/h	Temperatur °C						Sonnenscheind. gestern in Stdn.	Niederschlag in 24 Stdn. mm	Schneehöhe cm
				in 2m Höhe	Taupunkt	höchste gestern	Mittel gestern	Tiefstwert 2m Höhe	der Nacht am Boden			
Kassel	158	bedeckt	E 2	12	11	22	16.5	11	10	9.2	-	
Gießen	186	wolkenlos	WNW2	11	10	22	16.4	11	8	8.2	-	
Bad Hersfeld	212	Nebel	NNE 2	10	10	22	16.0	9	7	8.9	-	
Wasserkuppe	921	wolkenlos	ENE 14	10	9	16	12.6	10	9	11.7	-	
Kl. Feldberg/Taun.	805	wolkenlos	NE 20	12	10	18	13.7	11	6	9.7	-	
Frankfurt-Flugh.	110	heiter	NE 7	14	12	23	16.9	11	8	8.6	-	
Offenbach/Main	99	wolkenlos	NNE 5	14	11	23	17.4	14	11	9.6	-	
Darmstadt	133	wolkenlos	NE 13	13	11	23	17.6	13	12	5.4	-	
Nürnberg	626	heiter	NNW 4	11	10	20	14.6	11	8	x	-	
Koblenz	96	wolkenlos	SSW 4	13	11	24	18.6	12	x	8.0	-	
Bad Marienberg	547	wolkenlos	NE 13	12	10	19	13.8	11	9	7.0	-	
Trier-Petrisberg	265	heiter	NNE 9	11	10	24	17.6	10	10	6.7	-	
Deuselbach	479	wolkig	still	11	10	21	15.6	10	8	5.0	-	
Neustadt/Weinstr.	161	heiter	still	14	11	22	17.9	13	12	1.5	-	
Weinbiet	553	heiter	NNE20	13	10	19	15.6	12	12	1.9	-	
Selbach/Saar	431	heiter	NE 11	10	9	22	15.8	10	8	x	-	
Saarbrücken-Flugh.	322	heiter	still	12	11	22	17.4	11	7	4.7	-	
Ohringen	276	heiter	ENE 2	13	11	22	17.4	13	10	3.2	-	
Stuttgart	305	wolkig	NNW 5	15	12	23	19.1	15	x	0.2	-	
Stuttgart-Echterd.	396	bedeckt	NW 5	15	12	22	18.0	15	15	x	-	
Stötten	734	wolkig	NW 5	13	12	21	16.0	13	12	1.6	-	
Freudenstadt	797	bedeckt	still	13	11	18	15.6	12	11	0.3	-	
Speck	973	bedeckt	NNE 5	14	13	18	15.1	13	12	-	0.0	
Tübingen	370	Keine Meldung										
Ulm	522	bedeckt	NNW 2	16	14	22	18.0	16	15	0.4	-	
Mannheim	97	heiter	N 9	13	11	23	17.3	12	10	3.8	-	
Karlsruhe	114	wolkenlos	still	12	12	23	18.0	11	9	2.3	-	
Freiburg	269	bedeckt	N 5	16	14	21	18.3	16	15	0.4	-	
Feldberg/Schw.	1486	in Wolken	NE 22	10	10	15	11.5	10	10	0.6	-	
Konstanz	443	bedeckt	N 4	18	15	23	19.3	17	15	0.3	-	
Friedrichshafen	401	bedeckt	NE 7	17	15	23	19.0	15	15	1.3	0.0	
Würzburg	259	wolkenlos	WNW 4	11	11	22	16.6	11	11	5.1	-	
Bad Kissingen	224	wolkenlos	still	10	9	23	16.7	10	9	5.3	-	
Bamberg	239	heiter	N 9	13	11	23	17.0	12	11	7.0	-	
Coburg	337	wolkenlos	still	11	10	22	16.5	10	8	8.6	-	
Hof	567	bedeckt	N 2	12	10	21	14.4	10	9	4.9	-	
Nürnberg-Flugh.	319	heiter	still	13	11	23	17.9	12	11	4.7	-	
Weiden	438	bedeckt	N 4	14	12	24	17.9	12	10	6.0	-	
Ansbach	413	bedeckt	NW 2	13	12	23	17.9	13	11	2.9	-	
Weissenburg/Bay.	422	heiter	N 4	13	12	23	16.9	13	12	2.7	-	
Regensburg	376	bedeckt	NNW 4	14	13	25	19.1	14	12	4.9	-	
Augsburg	477	bedeckt	N 7	15	13	23	18.4	14	14	2.0	-	
München-Riem	529	bedeckt	WNW 5	16	15	22	17.6	14	11	0.6	0.1	
Mühdorf	401	bedeckt	still	15	15	23	18.8	14	13	3.0	-	
Passau	409	wolkenlos	still	15	15	24	19.4	14	13	6.7	-	
Falkenstein	1307	heiter	NE 5	12	10	19	14.1	11	9	6.1	-	
Kempten	705	bedeckt	SE 4	14	12	20	15.6	12	11	-	-	
Oberstdorf	810	wolkig	S 4	11	10	21	14.6	10	9	5.8	29	
Garmisch-Partenk.	719	wolkig	SW 2	12	11	20	14.4	10	9	4.8	25	
Zugspitze	2960	in Wolken	SE 14	2	2	10	5.0	2	x	7.6	18	130
Hohenpeißenberg	977	in Wolken	W 5	13	13	17	15.1	13	12	0.1	0.1	
Wendelstein	1832	in Wolken	still	9	9	19	13.0	8	8	9.7	-	
Berchtesgaden	542	bedeckt	still	14	14	23	16.4	12	12	8.1	25	

Auskünfte und Beratungen erteilen:

Land Hessen
Wetteramt **Frankfurt**
6050 Offenbach/Main
Frankfurter Str. 135
Tel. (0611) 80 62 408

Land Baden-Württemberg Ostteil
Wetteramt **Stuttgart**
7000 Stuttgart 1
Alexanderstr. 112
Tel. (0711) 24 73 51

Land Bayern Nordteil
Wetteramt **Nürnberg**
8500 Nürnberg
Hochhaus am Plärrer 43
Tel. (0911) 26 12 00

Land Rheinland-Pfalz u. Saarland
Wetteramt **Trier**
5500 Trier
Petrisberg
Tel. (0651) 42 72 7

Land Baden-Württemberg Westteil
Wetteramt **Freiburg**
7800 Freiburg 1
Stefan-Meier-Str. 4
Tel. (0761) 27 80 37

Land Bayern Südteil
Wetteramt **München**
8000 München 2
Bavariaring 10/III
Tel. (0811) 53 01 23

Fernsprechansagedienst:

Wähle im Ortsnetz

Allgemeiner Wetterbericht...Ruf-Nr. 11 64 oder 0 11 64

Reisewetter-Wintersport...Ruf-Nr. 11600 oder 0 11600

Straßenzustandsbericht...Ruf-Nr. 11 69 oder 0 11 69

Abweichende Rufnummern bitte dem amtlichen Fernsprechbuch entnehmen.

Wettermeldungen vom 23. August 1974 7h

Station	Höhe NN	Wetter	Wind in km/h	Temperatur °C						Sonnenscheind. gestern in Stdn.	Niederschlag in 24 Stdn. mm	Schneehöhe cm
				in 2m Höhe	Taupunkt	höchste gestern	Mittel gestern	Tiefstwert 2m Höhe	der Nacht am Boden			
Berlin	50	heiter	W 5	15	13	21	17.2	13	9	1.1	0.0	
Schleswig	43	wolkenlos	NNW 13	11	10	21	15.8	9	8	1.8	-	
Hamburg	16	wolkenlos	NW 5	11	10	20	16.3	9	6	0.4	-	
Bremen	3	wolkenlos	NW 5	10	10	21	17.3	9	9	0.3	-	
Hannover	55	wolkig	W 5	11	11	21	16.6	11	10	3.6	-	
Essen	154	wolkenlos	E 5	13	13	22	17.1	13	11	10.4	-	

Ausland

Station	Wetter	Wind in km/h	Temperatur °C		Station	Wetter	Wind in km/h	Temperatur °C	
			7. Uhr	höchste gestern				7 Uhr	höchste gestern
Athen	wolkenlos	N 11	26	33	Paris	wolkenlos	N 9	12	25
Bukarest	wolkenlos	E 14	19	31	Rom	wolkig	W 5	22	29
Kopenhagen	heiter	N 7	15	19	Stockholm	bedeckt	SW 7	15	21
London	heiter	SW 4	12	24	Warschau	bedeckt	E 14	15	21
Madrid	wolkenlos	still	11	29	Wien	bedeckt	W 4	17	22
Moskau	heiter	W 7	10	15	Zürich	bedeckt	WNW 7	17	23

Luftdruckwerte von 7 Uhr

Station	Barom. Höhe	mm	auf Meereshöhe umgerechnet	
			mm	mb
Kassel	163	749.7	764.5	1019.2
Trier	273	740.1	764.6	1019.4
Offenbach	102	754.6	763.8	1018.3
Bamberg	243	742.1	763.9	1018.4
Saarbrücken-Flugh.	334	734.3	764.0	1018.6
Nürnberg	312	735.4	763.2	1017.4
Stuttgart	297	736.8	763.0	1017.2
Freiburg	300	736.3	762.7	1016.8
München-Riem	529	716.2	761.9	1015.8
Berchtesgaden	537	716.2	763.1	1017.3

Erdbodentemperaturen von 7 Uhr °C

Station	10 cm Tiefe	20 cm Tiefe	50 cm Tiefe	100 cm Tiefe
Gießen	15.8	16.9	18.1	17.3
Trier	15.2	18.0	19.4	17.7
Geisenheim	16.6	18.2	19.2	18.6
Würzburg	17.1	18.5	19.0	17.6
Mannheim	15.1	17.2	18.6	17.9
Stuttgart-Hohenheim	16.2	17.9	18.3	17.6
Weißenburg	17.6	18.8	19.4	17.9
Freiburg	18.0	18.9	19.4	19.0
München-Riem	17.7	18.1	18.2	16.5
Mühdorf	18.5	19.4	20.0	18.5

Astronomische Daten für den

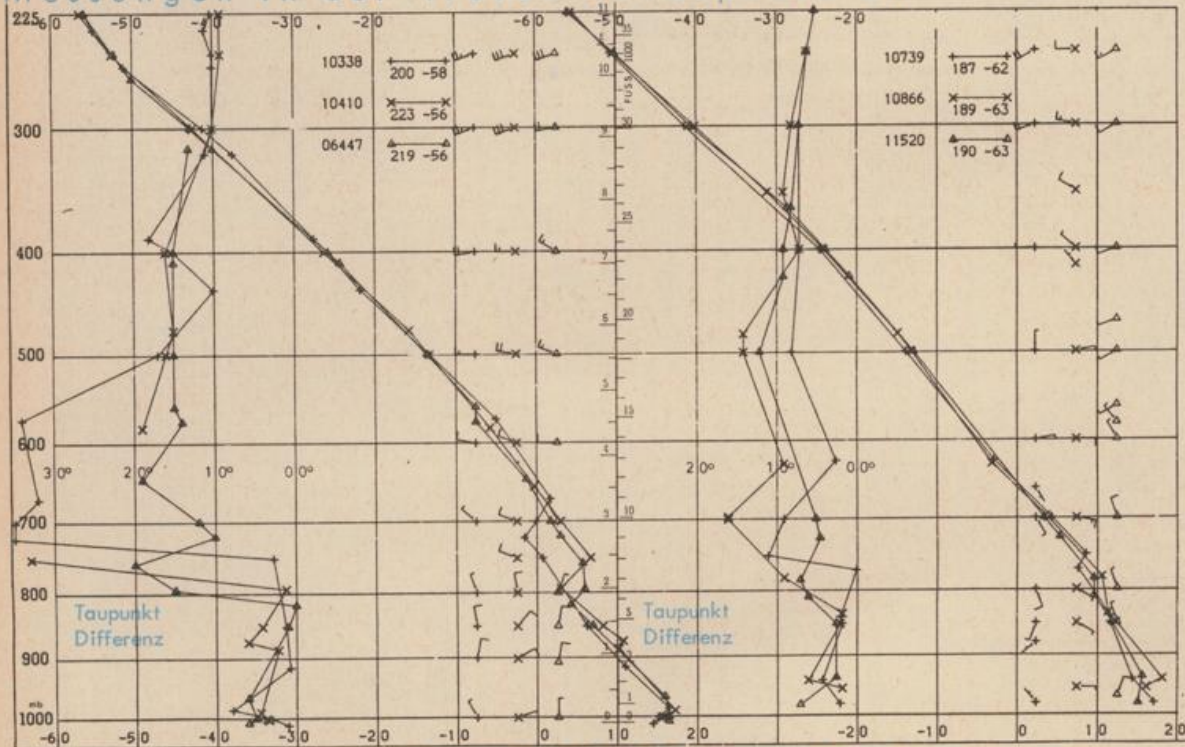
24. August 1974

Station	Sonne		Mond		Station	Sonne		Mond	
	Aufgang Uhr MEZ	Untergang Uhr MEZ	Aufgang Uhr MEZ	Untergang Uhr MEZ		Aufgang Uhr MEZ	Untergang Uhr MEZ	Aufgang Uhr MEZ	Untergang Uhr MEZ
Frankfurt	05.27	19.27	13.58	22.26	Nürnberg	05.20	19.16	13.44	22.22
Freiburg	05.35	19.27	13.54	22.39	Stuttgart	05.28	19.23	13.51	22.30
München	05.20	19.12	13.39	22.24	Trier	05.35	19.35	14.06	22.34

Mondphase

Erstes Viertel

Messungen in der freien Atmosphäre am 23. August 1974 01 Uhr MEZ



Kennziffer	Station
10338	Hannover
10410	Essen
06447	Uccle/Brüssel
10739	Stuttgart
10866	München
11520	Libus/Prag

Bemerkungen:

Korrektur zu Nr. 234:

Setze bei Wetterlage und Entwicklung in Zeile 3 statt "nicht beeinflusst: nicht unbeeinflusst".