

# Wetterkarte

des Deutschen Wetterdienstes

D 7311 A

Amtsblatt der Wetterämter Frankfurt am Main, Freiburg i. Br., München, Nürnberg, Stuttgart u. Trier

Erscheint täglich  
Preis monatl. DM 8,—  
Nur Postbezug

Druck u. Verlag: Wetteramt Frankfurt  
605 Offenbach (M), Frankfurter Str. 135  
Tel. (0611) 8062281

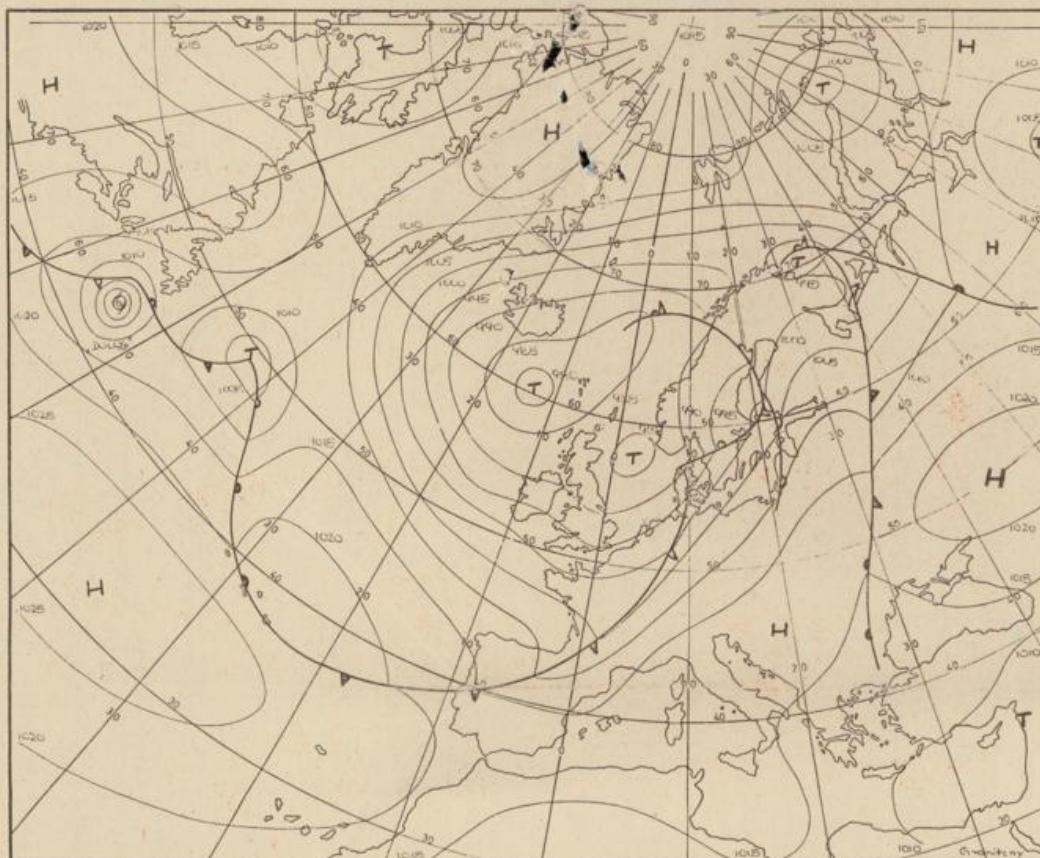
Bei unregelmäßiger Lieferung  
sind Beschwerden immer an  
das Zustellpostamt zu richten

Jahrgang 1974

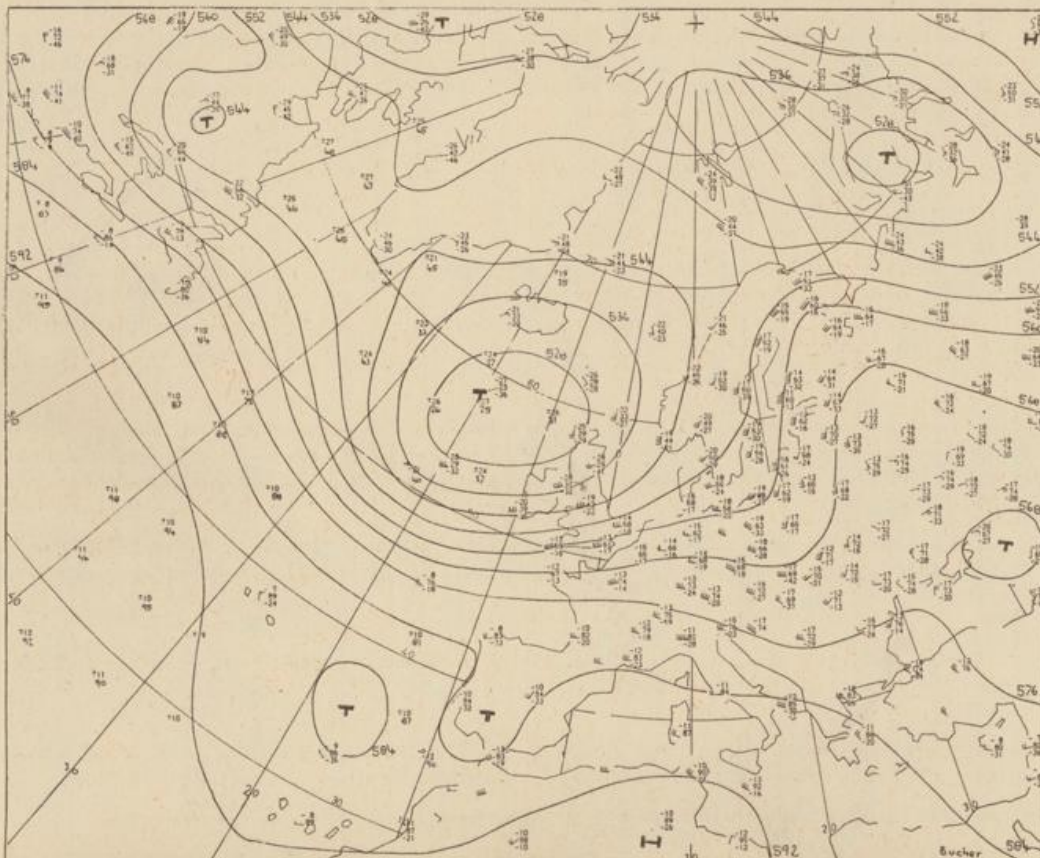
Donnerstag, den 5. September 1974

Nummer 248

36  
731  
Deutscher Wetterdienst  
Agrarmet. Forschungsst.



Bodenwetterkarte  
Vorhersage  
für den  
6.9. 01 Uhr



Höhenwetterkarte  
(Absolute Topographie 500 mb  
entsprechend ca. 5500 m Höhe)  
vom  
5.9. 01 Uhr

Maßstab 1:60 Mill.



## Wettermeldungen vom 5. September 1974 7h

Station	Höhe NN	Wetter	Wind in km/h	Temperatur °C						Sonnenschein, gestern in Stdn.	Niederschlag in 24 Stdn. mm	Schneehöhe cm
				in 2m Höhe	Taupunkt	höchste gestern	Mittel gestern	Tiefstwert 2m Höhe	der Nacht am Boden			
Kassel	158	bedeckt	S 7	15	12	19	14.4	13	12	4.6	0.3	
Gießen	186	bedeckt	SE 13	15	11	17	14.1	14	12	5.2	2	
Bad Hersfeld	212	bedeckt	SW 20	15	11	18	13.9	13	12	3.2	2	
Wasserkuppe	921	bedeckt	W 36	10	10	11	8.6	8	7	1.1	1	
Kl. Feldberg/Taun.	805	bedeckt	SSW 27	10	9	11	8.8	8	6	1.8	3	
Frankfurt-Flugh.	110	wolkig	SSW 22	16	11	18	15.2	15	13	3.9	0.4	
Offenbach/Main	99	heiter	SSW 11	16	11	18	15.4	14	13	3.9	1	
Darmstadt	133	wolkig	S 27	16	10	18	15.3	16	14	4.3	0.1	
Nürnberg	626	bedeckt	S 23	11	10	15	10.4	10	10	x	3	
Koblenz	96	bedeckt	S 5	17	12	19	16.0	15	x	3.3	0.5	
Bad Marienberg	547	bedeckt	SW 25	12	11	14	10.6	10	10	3.2	6	
Trier-Petrisberg	265	bedeckt	SSW 31	15	11	17	13.7	14	14	2.7	0.0	
Deuselbach	479	bedeckt	S 25	13	11	16	11.6	10	11	3.6	0.4	
Neustadt/Weinstr.	161	wolkig	SSW 18	14	10	19	16.0	14	13	6.0	0.0	
Weinbiet	553	bedeckt	WSW 36	13	10	15	12.4	12	11	5.5	0.2	
Selbach/Saar	431	bedeckt	SSW 16	13	11	15	x	11	10	x	3	
Saarbrücken-Flugh.	322	bedeckt	S 16	14	9	17	13.3	13	13	3.3	0.0	
Öhringen	276	heiter	S 7	13	9	17	14.8	13	9	3.7	2	
Stuttgart	305	wolkig	W 5	13	8	18	14.8	13	x	6.8	3	
Stuttgart-Echterd.	396	heiter	S 5	11	7	17	13.3	10	8	x	0.0	
Stätten	734	heiter	S 11	10	7	14	10.8	9	8	4.5	2	
Freudenstadt	797	wolkig	SSW 5	11	7	13	10.4	10	8	4.8	0.6	
Kittleneck	973	heiter	SSW 16	10	6	13	9.2	8	5	3.8	0.3	
Tübingen	370	keine Meldung										
Ulm	522	heiter	WSW 4	8	8	17	12.1	7	6	7.4	0.2	
Mannheim	97	wolkig	S 9	15	10	19	16.6	15	14	7.3	1	
Karlsruhe	114	wolkig	SSW 14	16	9	20	16.0	15	13	4.7	0.3	
Freiburg	269	wolkig	SE 14	15	9	19	16.0	14	11	6.9	0.0	
Feldberg/Schw.	1486	heiter	SW 52	9	6	6	5.0	9	4	1.4	1	
Konstanz	443	heiter	E 4	10	9	18	13.1	10	8	6.0	0.2	
Friedrichshafen	401	heiter	E 5	11	9	17	13.9	9	7	5.6	9	
Würzburg	259	wolkig	SSE 7	15	8	17	14.5	14	13	5.1	0.0	
Bad Kissingen	224	bedeckt	S 9	15	10	17	14.1	13	12	4.0	-	
Bamberg	239	wolkig	S 16	13	8	17	14.0	11	12	5.7	0.0	
Coburg	337	wolkig	S 14	13	8	16	12.4	12	10	4.3	2	
Hof	567	bedeckt	S 18	12	9	14	10.5	9	9	4.7	1	
Nürnberg-Flugh.	319	wolkig	SE 5	13	9	18	14.1	12	11	5.1	0.2	
Weiden	438	wolkig	SSE 9	11	8	17	11.8	10	7	4.4	0.2	
Ansbach	413	wolkig	S 7	10	8	17	13.4	10	8	4.3	0.2	
Weissenburg/Bay.	422	bedeckt	S 16	11	8	17	12.5	10	9	4.4	1	
Regensburg	376	bedeckt	SSE 9	9	8	17	12.4	8	7	4.6	2	
Augsburg	477	heiter	S 13	9	7	16	11.6	8	7	4.4	5	
München-Riem	529	wolkig	SSW 5	9	7	17	11.6	7	4	6.2	7	
Mülldorf	401	heiter	still	8	8	18	12.2	6	4	4.4	6	
Passau	409	Nebel	E 4	8	8	16	11.5	8	7	3.0	3	
Großglockenstein	1307	heiter	S 22	6	6	7	6.6	5	5	1.3	6	
Kempten	705	heiter	SE 9	7	4	15	10.0	6	5	5.7	7	
Oberstdorf	810	heiter	S 4	4	3	15	9.2	3	-1	3.9	7	
Garmisch-Partenk.	719	heiter	SW 2	5	4	15	9.6	4	2	5.3	4	
Zugspitze	2960	heiter	WSW 47	2	-3	-2	-3.6	-5	x	1.7	5	100
Hohenpeißenberg	977	heiter	ESE 14	10	4	13	9.1	8	6	5.5	6	
Wendelstein	1832	heiter	SSW 22	9	-1	5	3.5	4	2	4.8	6	
Berchtesgaden	542	heiter	SSW 5	6	5	17	11.4	5	4	2.5	5	

### Auskünfte und Beratungen erteilen:

Land Hessen  
Wetteramt **Frankfurt**  
6050 Offenbach/Main  
Frankfurter Str. 135  
Tel. (0611) 80 62 408

Land Baden-Württemberg Ostteil  
Wetteramt **Stuttgart**  
7000 Stuttgart 1  
Alexanderstr. 112  
Tel. (0711) 24 73 51

Land Bayern Nordteil  
Wetteramt **Nürnberg**  
8500 Nürnberg  
Hochhaus am Pfarrer 43  
Tel. (0911) 26 12 00

Land Rheinland-Pfalz u. Saarland  
Wetteramt **Trier**  
5500 Trier  
Petrisberg  
Tel. (0651) 42 72 7

Land Baden-Württemberg Westteil  
Wetteramt **Freiburg**  
7800 Freiburg 1  
Stefan-Meier-Str. 4  
Tel. (0761) 27 80 37

Land Bayern Südteil  
Wetteramt **München**  
8000 München 2  
Bavariaring 10/111  
Tel. (0811) 53 01 23

#### Fernsprechanagedienst:

Wähle im Ortsnetz

Allgemeiner Wetterbericht... Ruf-Nr. 11 64 oder 0 11 64

Reisewetter-Wintersport... Ruf-Nr. 11 600 oder 0 11 600

Straßenzustandsbericht... Ruf-Nr. 11 69 oder 0 11 69

Abweichende Rufnummern bitte dem amtlichen Fernsprechbuch entnehmen.

Wettermeldungen vom 5. Sept. 1974 7h

Station	Höhe- NN	Wetter	Wind in km/h	Temperatur °C						Sonnen- scheind. gestern in Stdn.	Nieder- schlag in 24 Stdn. mm	Schnee- höhe cm
				in 2m Höhe	Tau- punkt	höchste gestern	Mittel gestern	Tiefstwert 2m Höhe	der Nacht am Boden			
Berlin	50	bedeckt	SSW20	14	11	20	15.4	13	11	7.0	0.3	
Schleswig	43	Regen	SSW22	13	12	18	13.8	12	12	7.1	2	
Hamburg	16	Regen	SSW25	15	14	19	15.2	13	12	7.4	4	
Bremen	3	Regen	SSW 29	16	14	19	13.8	13	12	7.5	5	
Hannover	55	Regen	SSW27	15	13	19	15.5	14	12	6.3	2	
Essen	154	Nieselregen	S 22	15	13	16	13.6	11	11	4.2	11	

Ausland

Station	Wetter	Wind in km/h	Temperatur °C		Station	Wetter	Wind in km/h	Temperatur °C	
			7 Uhr	höchste gestern				7 Uhr	höchste gestern
Athen	wolkenlos	still	26	31	Paris	wolzig	SW 29	15	16
Bukarest	heiter	W 14	16	28	Rom	wolkenlos	NE 4	18	28
Kopenhagen	x	x	x	20	Stockholm	heiter	S 11	13	16
London	Regen	ESE 2	11	19	Warschau	heiter	W 5	12	18
Madrid	heiter	still	16	29	Wien	heiter	W 2	12	19
Moskau	wolkenlos	still	16	21	Zürich	heiter	WNW 2	9	18

Luftdruckwerte von 7 Uhr

Erdbodentemperaturen von 7 Uhr °C

Station	Barom. Höhe	mm	auf Meereshöhe umgerechnet		Station	10 cm Tiefe	20 cm Tiefe	50 cm Tiefe	100 cm Tiefe
			mm	mb					
Kassel	163	742.6	757.0	1009.3	Gießen	15.2	15.6	16.9	17.0
Trier	273	734.3	758.3	1011.0	Trier	14.6	15.0	16.3	16.8
Offenbach	102	750.0	759.1	1012.0	Geisenheim	15.6	16.4	17.6	18.1
Bamberg	243	739.6	761.3	1015.0	Würzburg	15.4	16.3	17.8	17.4
Saarbrücken-Flugh.	334	730.3	759.7	1012.8	Mannheim	15.4	16.4	17.3	17.3
Nürnberg	312	734.1	761.8	1015.6	Stuttgart-Hohenheim	12.1	14.6	16.6	16.9
Stuttgart	297	734.9	761.2	1014.9	Weißenburg	12.4	14.4	16.9	17.1
Freiburg	300	734.4	760.8	1014.3	Freiburg	13.5	15.4	17.4	18.1
München-Riem	529	716.8	763.8	1018.2	München-Riem	11.8	14.0	16.6	16.0
Berchtesgaden	537	717.7	766.2	1021.4	Mühdorf	12.6	15.2	18.0	17.6

Astronomische Daten für den

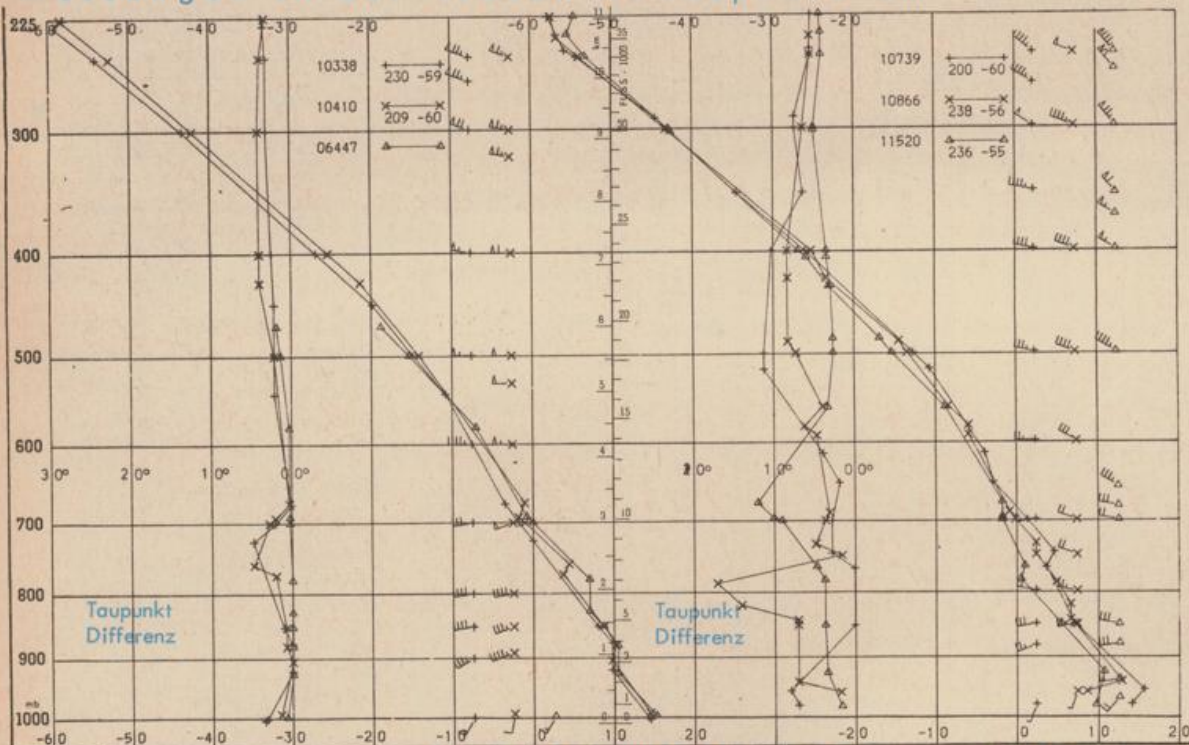
6. September 1974

Station	Sonne		Mond		Station	Sonne		Mond	
	Aufgang Uhr MEZ	Untergang Uhr MEZ	Aufgang Uhr MEZ	Untergang Uhr MEZ		Aufgang Uhr MEZ	Untergang Uhr MEZ	Aufgang Uhr MEZ	Untergang Uhr MEZ
Frankfurt	05.47	18.59	20.25	10.58	Nürnberg	05.39	18.49	20.20	10.46
Freiburg	05.53	19.01	20.36	10.55	Stuttgart	05.47	18.56	20.28	10.52
München	05.38	18.46	20.21	10.40	Trier	05.55	19.07	20.33	11.06

Mondphase

3 Tage vor letztem Viertel

Messungen in der freien Atmosphäre am 5. September 1974 01 Uhr MEZ



Kenn- ziffer	Sta- tion
10338	Hannover
10410	Essen
06447	Uccle/Brüssel
10739	Stuttgart
10866	München
11520	Libus/Prag

Bemerkungen:

In Beilage 32/1974, S. 1,  
9. Zeile von unten setze:  
"früher" statt "später"  
Korrektur zu Nr. 234:  
Freudenstadt: Wind: still  
Temperatur in 2 m Höhe 13 °C  
Taupunkt 13 °C  
Tiefstwert in 2 m Höhe 12 °C  
Ulm:  
Temperatur in 2 m Höhe 15 °C  
Korrektur zu Nr. 236:  
Freudenstadt:  
Temperatur höchste gestern  
20 °C