

Wetterkarte

des Deutschen Wetterdienstes

D 7311 A

Amtsblatt der Wetterämter Frankfurt am Main, Freiburg i. Br., München, Nürnberg, Stuttgart u. Trier

Erscheint täglich
Preis monatl. DM 8,—
Nur Postbezug


Druck u. Verlag: Wetteramt Frankfurt
605 Offenbach (M), Frankfurter Str. 135
Tel. (0611) 8062281

Bei unregelmäßiger Lieferung
sind Beschwerden immer an
das Zustellpostamt zu richten

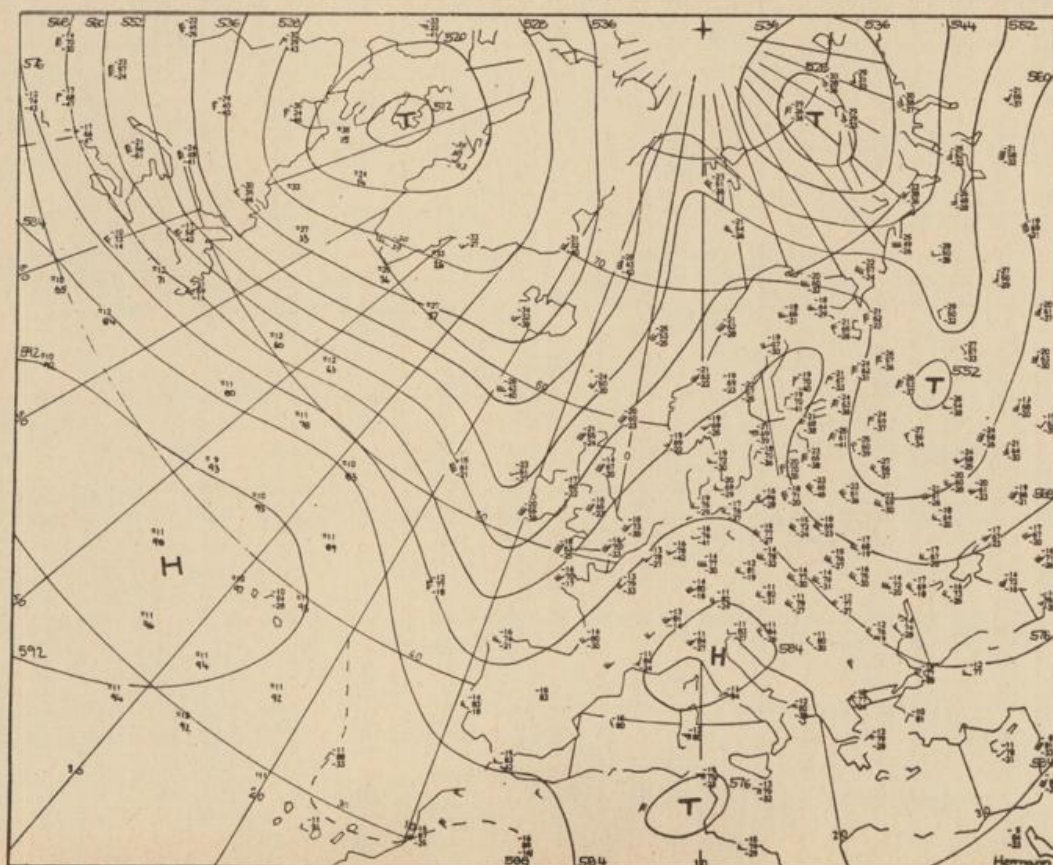
Jahrgang 1974

Sonntag, den 15. September 1974

Nummer 258



Bodenwetterkarte
Vorhersage
für den
16.9. 01 Uhr



Höhenwetterkarte
(Absolute Topographie 500 mb
entsprechend ca. 5500 m Höhe)
vom
15.9. 01 Uhr

Maßstab 1:60 Mill.

Wettermeldungen vom 17. Sept. 1974 7h

Station	Höhe NN	Wetter	Wind in km/h	Temperatur °C						Sonnenschein- gestern in Stdn.	Nieder- schlag in 24 Stdn. mm	Schnee- höhe cm
				in 2m Höhe	Tau- punkt	höchste gestern	Mittel gestern	Tiefstwert 2m Höhe	der Nacht am Boden			
Kassel	158	bedeckt	still	15	13	22	18.0	15	13	0.7	-	
Gießen	186	wolkig	N 7	13	12	24	17.9	13	8	6.4	-	
Bad Hersfeld	212	heiter	still	11	10	23	17.0	11	9	5.3	-	
Wasserkuppe	921	heiter	SSE 22	12	10	18	14.1	12	10	9.0	-	
Kl. Feldberg/Taun.	805	heiter	ESE 18	14	12	17	14.6	13	8	4.9	-	
Frankfurt-Flugh.	110	heiter	NE 5	13	12	25	18.8	12	9	5.9	-	
Offenbach/Main	99	heiter	NE 2	14	12	25	19.7	14	12	7.9	-	
Darmstadt	133	heiter	ENE 7	15	13	25	20.4	15	13	6:8	0.0	
Nürnberg	626	heiter	E 5	14	12	20	15.8	13	10	x	-	
Koblenz	96	wolkig	WNW 2	13	12	25	19.5	13	x	7.3	-	
Bad Marienberg	547	heiter	ESE 9	13	10	20	15.9	13	12	2.7	-	
Trier-Petrisberg	265	heiter	NE 7	12	12	25	17.5	12	11	7.3	-	
Deuselbach	479	Keine Meldung!										
Neustadt/Weinstr.	161	wolkig	still	15	13	24	19.4	15	14	2.8	0.4	
Weinbiet	553	wolkig	E 14	15	13	20	17.5	15	13	3.6	1	
Selbach/Saar	431	heiter	NE 13	12	11	22	15.8	12	10	x	-	
Saarbrücken-Flugh.	322	heiter	NNE 13	14	11	22	17.6	14	11	0.0	0.6	
Öhringen	276	wolkig	NE 4	15	14	23	18.9	15	13	2.3	4	
Stuttgart	305	bedeckt	still	16	15	24	20.0	16	x	2.6	8	
Stuttgart-Echterd.	396	bedeckt	WSW 4	15	14	22	18.2	14	15	x	15	
Stötten	734	bedeckt	ESE 7	14	14	20	16.6	13	12	1.8	12	
Landstadt	797	bedeckt	ESE 2	14	13	20	16.6	14	13	1.5	3	
Leppeneck	973	heiter	E 23	14	14	21	16.4	14	12	5.6	-	
Tübingen	370	Keine Meldung!										
Ulm	522	wolkig	NNW 2	14	14	23	18.6	14	12	5.8	-	
Mannheim	97	heiter	NW 4	14	13	25	20.0	14	12	4.6	0.2	
Karlsruhe	114	Gewitter	ENE 4	16	14	24	20.7	16	14	2.0	0.2	
Freiburg	269	bedeckt	still	17	16	24	20.4	16	15	4.8	-	
Feldberg/Schw.	1486	bedeckt	SE 13	12	12	16	13.5	12	9	3.2	-	
Konstanz	443	bedeckt	NW 4	17	15	25	20.1	16	14	7.1	-	
Friedrichshafen	401	bedeckt	NE 5	16	15	24	19.4	16	14	8.0	-	
Würzburg	259	bedeckt	N 4	15	13	25	19.4	15	14	6.3	-	
Bad Kissingen	224	heiter	still	12	11	25	18.1	12	10	6.5	-	
Bamberg	239	wolkig	still	15	13	24	18.2	15	13	5.5	-	
Coburg	337	wolkig	still	14	13	23	18.2	14	11	7.4	0:1	
Hof	567	bedeckt	NE 5	11	10	21	15.0	11	9	5.4	-	
Nürnberg-Flugh.	319	wolkig	ENE 5	15	14	24	18.6	14	13	5.6	0.2	
Weiden	438	bedeckt	SSE 5	16	12	23	17.5	15	13	4.6	-	
Ansbach	413	wolkig	still	15	13	23	18.8	15	13	4.4	5	
Weissenburg/Bay.	422	bedeckt	still	13	13	23	16.8	12	11	3.7	0.2	
Regensburg	376	wolkig	N 5	15	14	23	17.9	14	11	2.3	-	
Augsburg	477	heiter	NE 5	14	13	25	18.4	13	12	7.0	-	
München-Riem	529	Nebel	WSW 5	12	12	24	17.9	12	9	8.1	-	
Mühdorf	401	wolkenlos	still	13	13	25	18.0	12	10	7.6	-	
Bayreuth	409	wolkig	NNE 7	14	14	25	17.8	14	12	3.9	-	
Falkenstein	1307	wolkig	E 7	12	11	18	13.8	12	11	3.2	0.0	
Kempten	705	bedeckt	SSE 4	15	15	24	17.5	14	12	8.6	-	
Oberstdorf	810	Nebel	S 2	10	10	24	15.5	10	8	8.0	-	
Garmisch-Partenk.	719	heiter	still	11	10	23	18.0	10	8	9.3	-	
Zugspitze	2960	heiter	SW 5	5	2	7	5.8	5	x	8.1	0.0	80
Hohenpeißenberg	977	in Wolken	still	14	14	21	16.8	13	12	10.0	-	
Wendelstein	1832	wolkenlos	still	13	8	15	12.4	11	6	8.4	-	
Berchtesgaden	542	Nebel	still	14	14	25	17.4	13	12	9.3	-	

Auskünfte und Beratungen erteilen:

Land Hessen
Wetteramt **Frankfurt**
6050 Offenbach/Main
Frankfurter Str. 135
Tel. (0611) 80 62 408

Land Baden-Württemberg Ostteil
Wetteramt **Stuttgart**
7000 Stuttgart 1
Alexanderstr. 112
Tel. (0711) 24 73 51

Land Bayern Nordteil
Wetteramt **Nürnberg**
8500 Nürnberg
Hochhaus am Plärrer 43
Tel. (0911) 26 12 00

Land Rheinland-Pfalz u. Saarland
Wetteramt **Trier**
5500 Trier
Petrisberg
Tel. (0651) 4 50 45

Land Baden-Württemberg Westteil
Wetteramt **Freiburg**
7800 Freiburg 1
Stefan-Meier-Str. 4
Tel. (0761) 27 80 37

Land Bayern Südteil
Wetteramt **München**
8000 München 2
Bavariaring 10/III
Tel. (0811) 53 01 23

Fernsprechanagedienst:

Wähle im Ortsnetz

Allgemeiner Wetterbericht...Ruf-Nr. 11 64 oder 0 11 64

Reisewetter-Wintersport...Ruf-Nr. 11600 oder 0 11600

Straßenzustandsbericht...Ruf-Nr. 11 69 oder 0 11 69

Abweichende Rufnummern bitte dem amtlichen Fernsprechbuch entnehmen.

Wettermeldungen vom 15. Sept. 1974 7h

Station	Höhe NN	Wetter	Wind in km/h	Temperatur °C			Sonnenschein, gestern in Stdn.,	Niederschlag in 24 Stdn. mm	Schneehöhe cm		
				in 2m Höhe	Taupunkt	höchste gestern					
Berlin	50	wolkenlos	E 7	14	14	21	17.7	14	9	-	-
Schleswig	43	wolkenlos	E 5	10	10	20	14.7	9	7	5.6	-
Hamburg	16	wolkenlos	N 2	11	11	20	14.9	9	7	2.6	0.1
Bremen	3	wolkig	ESE 11	13	12	21	17.0	13	11	1.0	0.0
Hannover	55	heiter	ENE 5	13	13	23	17.9	13	12	1.4	0.0
Essen	154	wolkig	ESE 7	16	13	19	16.5	15	12	2.4	.

Ausland

Station	Wetter	Wind in km/h	Temperatur °C		Station	Wetter	Wind in km/h	Temperatur °C	
			7 Uhr	höchste gestern				7 Uhr	höchste gestern
Athen	wolkenlos	still	23	30	Paris	wolkig	E 4	14	24
Bukarest	heiter	still	15	28	Rom	heiter	still	15	28
Kopenhagen	Nebel	E 7	16	20	Stockholm	wolkig	still	8	17
London	heiter	SSE 9	13	21	Warschau	wolkig	ENE 14	12	19
Madrid	heiter	still	12	32	Wien	bedeckt	still	17	27
Moskau	bedeckt	NNE 14	8	10	Zürich	bedeckt	WNW 4	17	25

Luftdruckwerte von 7 Uhr

Erdbodentemperaturen von 7 Uhr °C

Station	Barom. Höhe	mm	auf Meereshöhe umgerechnet		Station	10 cm Tiefe	20 cm Tiefe	50 cm Tiefe	100 cm Tiefe
			mm	mb					
Kassel	163	751.4	766.0	1021.3	Gießen	16.3	16.9	17.5	16.4
Trier	273	740.0	764.8	1019.7	Trier	18.1	18.7	19.2	17.0
Offenbach	102	755.8	765.0	1019.9	Geisenheim	16.4	18.0	18.5	17.3
Bamberg	243	744.1	765.8	1020.9	Würzburg	18.9	19.6	18.6	16.7
Saarbrücken-Flugh.	334	734.9	764.4	1019.1	Mannheim	17.5	18.8	18.7	17.0
Nürnberg	312	737.6	765.2	1020.1	Stuttgart-Hohenheim	16.3	17.9	17.7	16.4
Stuttgart	297	738.2	764.3	1019.0	Weißenburg	15.9	17.0	17.7	16.7
Freiburg	300	737.4	763.7	1018.1	Freiburg	17.6	18.5	18.5	17.7
München-Riem	529	718.5	764.8	1019.7	München-Riem	15.5	16.4	16.6	15.4
Berchtesgaden	537	718.3	765.3	1020.3	Mühdorf	16.1	17.1	17.7	16.7

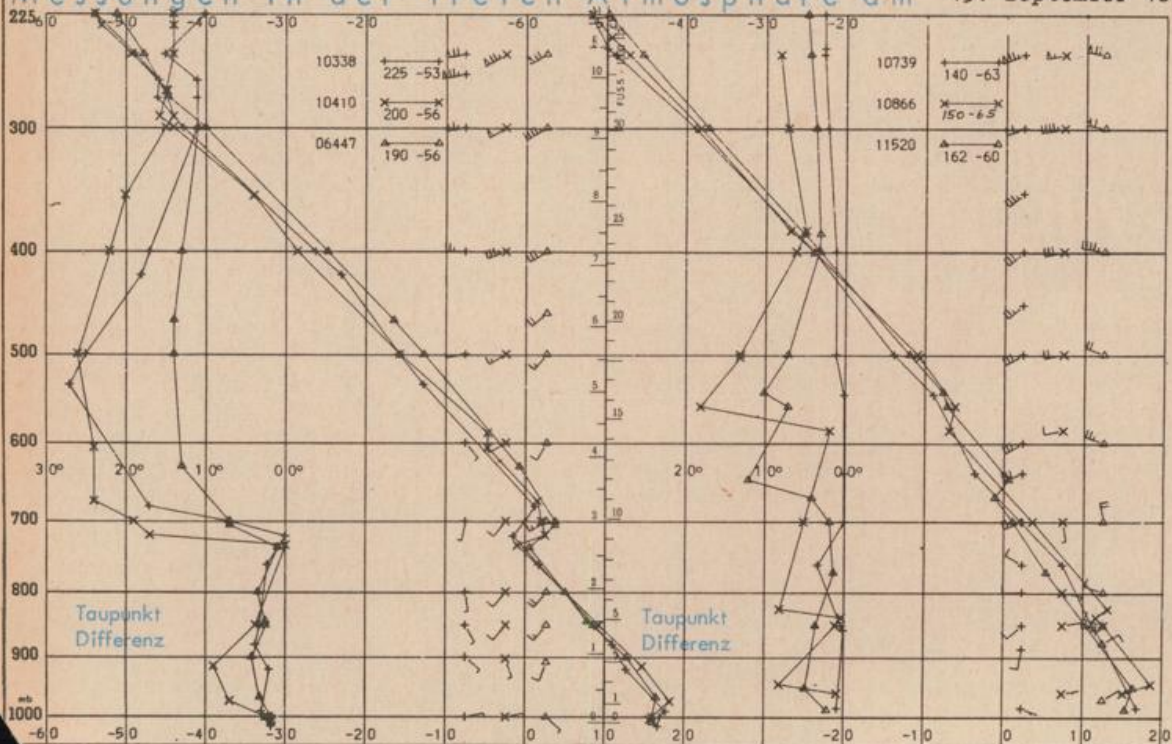
Astronomische Daten für den

16. September 1974

Station	Sonne		Mond		Station	Sonne		Mond	
	Aufgang Uhr MEZ	Untergang Uhr MEZ	Aufgang Uhr MEZ	Untergang Uhr MEZ		Aufgang Uhr MEZ	Untergang Uhr MEZ	Aufgang Uhr MEZ	Untergang Uhr MEZ
Frankfurt	06.01	18.38	06.32	18.18	Nürnberg	05.53	18.27	06.22	18.10
Freiburg	06.06	18.41	06.35	18.24	Stuttgart	06.00	18.36	06.30	18.18
München	05.51	18.26	06.20	18.09	Trier	06.09	18.46	06.40	18.26

Mondphase Neumond

Messungen in der freien Atmosphäre am 15. September 1974 01.00 Uhr MEZ



Kennziffer	Station
10338	Hannover
10410	Essen
06447	Uccle/Brüssel
10739	Stuttgart
10866	München
11520	Libus/Prag

Bemerkungen: