

# Wetterkarte

des Deutschen Wetterdienstes

D 7311 A

Amtsblatt der Wetterämter Frankfurt am Main, Freiburg i. Br., München, Nürnberg, Stuttgart u. Trier

Erscheint täglich  
Preis monatl. DM 8,—  
Nur Postbezug

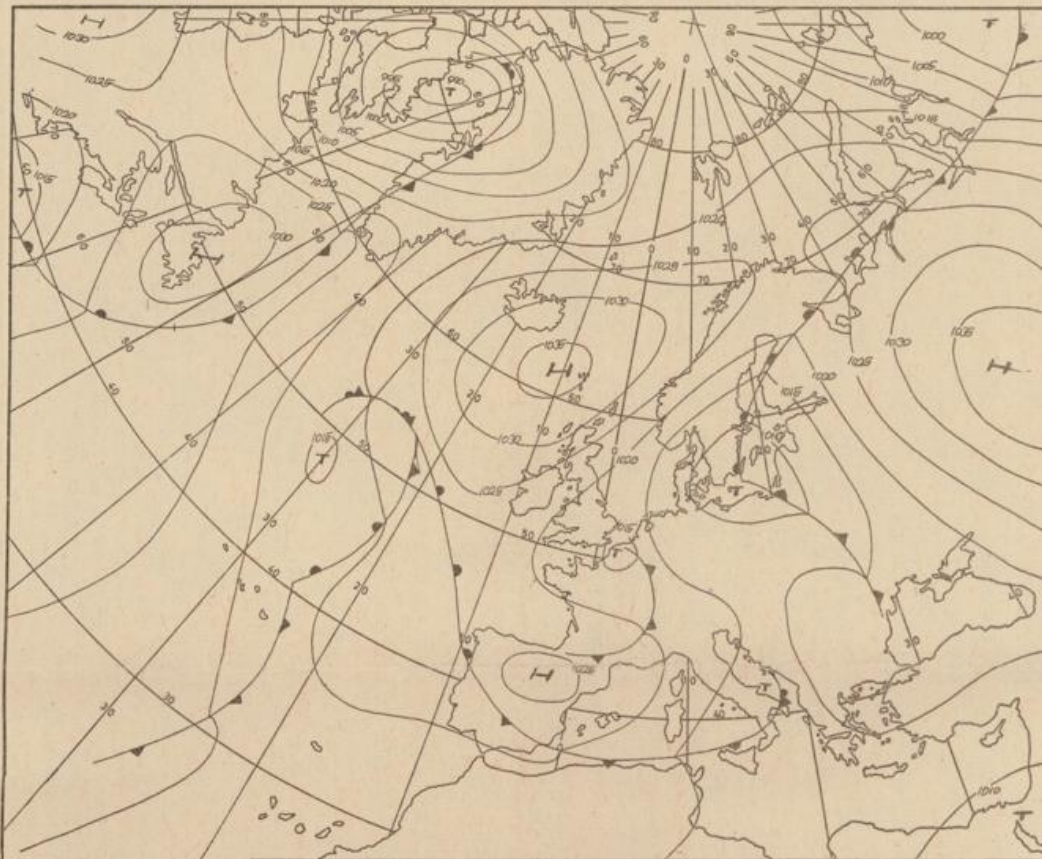
Druck u. Verlag: Wetteramt Frankfurt  
605 Offenbach (M), Frankfurter Str. 135  
Tel. (0611) 8062281

Bei unregelmäßiger Lieferung  
sind Beschwerden immer an  
das Zustellpostamt zu richten


Jahrgang 1974

Mittwoch, den 2. Oktober 1974

Nummer 275



Bodenwetterkarte  
Vorhersage  
für den  
3.10. 01 Uhr



Höhenwetterkarte  
(Absolute Topographie 500 m  
entsprechend ca. 550 m Höhe)  
vom  
2.10. 01 Uhr

Maßstab 1:60 Mill.

36  
73  
Deutscher Wetterdienst  
AG-Paromet.-Forschungsb.t.



Wettermeldungen vom 2. Oktober 1974 7<sup>h</sup>

Station	Höhe NN	Wetter	Wind in km/h	Temperatur °C						Sonnenschein, gestern in Stdn.	Niederschlag in 24 Stdn. mm	Schneehöhe cm
				in 2m Höhe	Taupunkt	höchste gestern	Mittel gestern	Tiefstwert 2m Höhe	der Nacht am Boden			
Kassel	158	Regen	still	7	6	10	7.5	7	6	-	1	
Gießen	186	bedeckt	WSW 4	6	5	9	7.1	6	4	-	5	
Bad Hersfeld	212	Regen	still	6	5	10	7.1	6	6	-	17	
Wasserkuppe	921	Schneeregen	NNE13	1	1	3	2.0	1	1	-	13	
Kl. Feldberg/Taun.	805	in Wolken	NW 14	2	2	5	2.6	2	-1	-	5	
Frankfurt-Flugh.	110	Regen	W 9	7	6	9	7.2	7	6	-	3	
Offenbach/Main	99	Regen	SW 2	7	6	10	7.7	7	7	-	7	
Darmstadt	133	nach Regen	W 7	6	6	9	7.4	6	6	0.2	4	
Nürnberg	626	in Wolken	WSW 7	3	3	6	3.7	3	2	x	8	
Koblenz	96	bedeckt	WNW 7	8	6	12	8.9	8	x	1.4	0.0	
Bad Marienberg	547	Nieseln	NW 9	3	3	7	4.3	3	2	0.1	0.6	
Trier-Petrisberg	265	Nebel	WSW 5	5	5	10	5.8	4	4	1.9	2	
Deuselbach	479	Nieseln	W 5	4	4	8	4.8	3	2	1.0	0.2	
Neustadt/Weinstr.	161	bedeckt	NW 14	6	4	10	6.8	6	6	0.6	7	
Weinbiet	553	in Wolken	W 20	3	3	6	3.4	3	3	0.2	8	
Selbach/Saar	431	bedeckt	NW 9	4	3	9	5.5	4	2	x	2	
Saarbrücken-Flugh.	322	bedeckt	WSW 4	4	3	9	5.7	3	1	0.9	2	
Öhringen	276	Regen	WNW11	6	5	9	6.8	6	6	0.2	12	
Stuttgart	305	bedeckt	SW 11	6	5	10	6.7	6	x	1.5	4	
Stuttgart-Echterd.	396	nach Regen	W 7	5	5	8	5.6	5	5	x	6	
Stötten	734	Regen	WNW20	2	2	6	3.2	1	2	1.8	2	
Filmstadt	797	Regen	WNW11	2	1	6	2.7	2	1	1.2	1	
Klippeneck	973	Regen	WNW 9	1	1	5	1.6	1	-0	1.1	1	
Tübingen	370	keine Meldung										
Ulm	522	Regen	W 4	4	3	9	5.7	4	3	2.4	2	
Mannheim	97	bedeckt	WNW 5	7	6	10	7.4	6	6	-	3	
Karlsruhe	114	Regen	SW 14	6	5	10	7.3	6	6	0.5	5	
Freiburg	269	nach Regen	SE 2	6	5	11	7.3	5	3	2.0	4	
Feldberg/Schw.	1486	Schnee	NW 11	-2	-2	-1	-1.9	-2	-3	1.8	3	9
Konstanz	443	Regen	SW 4	5	4	12	6.7	5	3	4.8	0.2	
Friedrichshafen	401	Regen	NW 7	6	4	12	7.9	5	4	4.1	0.4	
Würzburg	259	bedeckt	WNW7	6	5	9	6.5	5	4	-	2	
Bad Kissingen	224	bedeckt	still	6	5	9	6.8	6	5	-	6	
Bamberg	239	Regen	S 4	5	4	10	7.2	5	5	0.4	3	
Coburg	337	bedeckt	still	5	5	8	6.4	5	4	-	2	
Hof	567	Regen	W 7	4	3	11	4.6	3	3	3.9	24	
Nürnberg-Flugh.	319	Nieselregen	SW 4	5	4	10	6.9	4	3	0.3	1	
Weiden	438	bedeckt	S 7	3	2	10	6.1	2	0	2.4	1	
Ansbach	413	bedeckt	W 2	5	4	8	6.0	4	2	-	1	
Weissenburg/Boy.	422	Regen	SSW 2	4	3	9	4.6	3	1	0.1	1	
Regensburg	376	bedeckt	still	3	3	9	6.4	3	1	0.1	-	
Augsburg	477	bedeckt	WNW 9	4	3	9	6.4	4	3	1.0	2	
München-Riem	529	Regen	WSW 13	5	4	8	5.6	3	2	-	0.1	
Mühlhof	401	bedeckt	WSW 5	5	4	9	6.4	4	3	-	6	
Peising	409	bedeckt	NW 5	5	4	7	5.9	5	4	-	2	
Großalkenstein	1307	in Wolken	WNW 4	-1	-1	4	1.2	-1	-2	1.9	0.0	
Kempten	705	Regen	WSW 5	4	2	8	4.4	3	2	1.2	0.0	
Oberstdorf	810	bedeckt	still	2	1	7	3.2	1	-1	-	1	
Garmisch-Partenk.	719	nach Regen	E 2	2	1	7	4.1	2	2	0.2	4	
Zugspitze	2960	Schnee	N 9	-12	-12	-6	-10.0	-12	x	0.1	6	160
Hohenpeißenberg	977	in Wolken	WSW 9	1	1	4	1.8	1	-1	0.2	0.4	
Wendelstein	1832	in Wolken	WNW13	-4	-4	-2	-3.7	-5	-5	-	18	22
Berchtesgaden	542	nach Regen	still	3	3	6	4.6	3	3	-	14	

Auskünfte und Beratungen erteilen:

Land Hessen  
Wetteramt **Frankfurt**  
6050 Offenbach/Main  
Frankfurter Str. 135  
Tel. (0611) 80 62 408

Land Baden-Württemberg Ostteil  
Wetteramt **Stuttgart**  
7000 Stuttgart 1  
Alexanderstr. 112  
Tel. (0711) 24 73 51

Land Bayern Nordteil  
Wetteramt **Nürnberg**  
8500 Nürnberg  
Hochhaus am Pfarrer 43  
Tel. (0911) 26 12 00

Land Rheinland-Pfalz u. Saarland  
Wetteramt **Trier**  
5500 Trier  
Petrisberg  
Tel. (0651) 4 50 45

Land Baden-Württemberg Westteil  
Wetteramt **Freiburg**  
7800 Freiburg 1  
Stefan-Meier-Str. 4  
Tel. (0761) 27 80 37

Land Bayern Südteil  
Wetteramt **München**  
8000 München 2  
Bavariaring 10/III  
Tel. (0811) 53 01 23

Fernsprechanagedienst:

Wähle im Ortsnetz  
Allgemeiner Wetterbericht...Ruf-Nr. 11 64 oder 0 11 64  
Reisewetter-Wintersport...Ruf-Nr. 11600 oder 0 11600  
Straßenzustandsbericht...Ruf-Nr. 11 69 oder 0 11 69

Abweichende Rufnummern bitte dem amtlichen Fernsprechbuch entnehmen.

Wettermeldungen vom 2. Okt. 1974 7h

Station	Höhe NN	Wetter	Wind in km/h	Temperatur °C						Sonnenschein, gestern in Stdn.	Niederschlag in 24 Stdn. mm	Schneehöhe cm
				in 2m Höhe	Taupunkt	höchste gestern	Mittel gestern	Tiefstwert 2m Höhe	der Nacht am Boden			
Berlin	50	Nebel	W 9	6	6	14	8.6	4	-0	5.9	-	
Schleswig	43	bedeckt	WNW 7	4	4	15	7.8	4	2	7.3	0.2	
Hamburg	16	Nebel	WNW 4	4	4	13	7.0	2	-0	5.2	0.4	
Bremen	3	bedeckt	W 5	4	4	15	9.0	4	3	6.6	-	
Hannover	55	bedeckt	W 9	6	5	13	7.3	6	5	3.1	-	
Essen	154	Nebel	SW 4	6	6	12	7.8	5	5	1.9	1	

Ausland

Station	Wetter	Wind in km/h	Temperatur °C		Station	Wetter	Wind in km/h	Temperatur °C	
			7 Uhr	höchste gestern				7 Uhr	höchste gestern
Athen	wolkenlos	still	20	x	Paris	bedeckt	W 9	5	14
Bukarest	bedeckt	W 14	13	22	Rom	bedeckt	W 23	15	19
Kopenhagen	wolkig	NW 7	6	13	Stockholm	Regen	N 22	7	14
London	Regen	W 13	7	14	Warschau	Regen	SW 14	9	9
Madrid	wolkenlos	ENE14	8	25	Wien	heiter	WNW 7	7	8
Moskau	wolkig	SE 11	14	23	Zürich	Regen	W 5	5	10

Luftdruckwerte von 7 Uhr

Erdbodentemperaturen von 7 Uhr °C

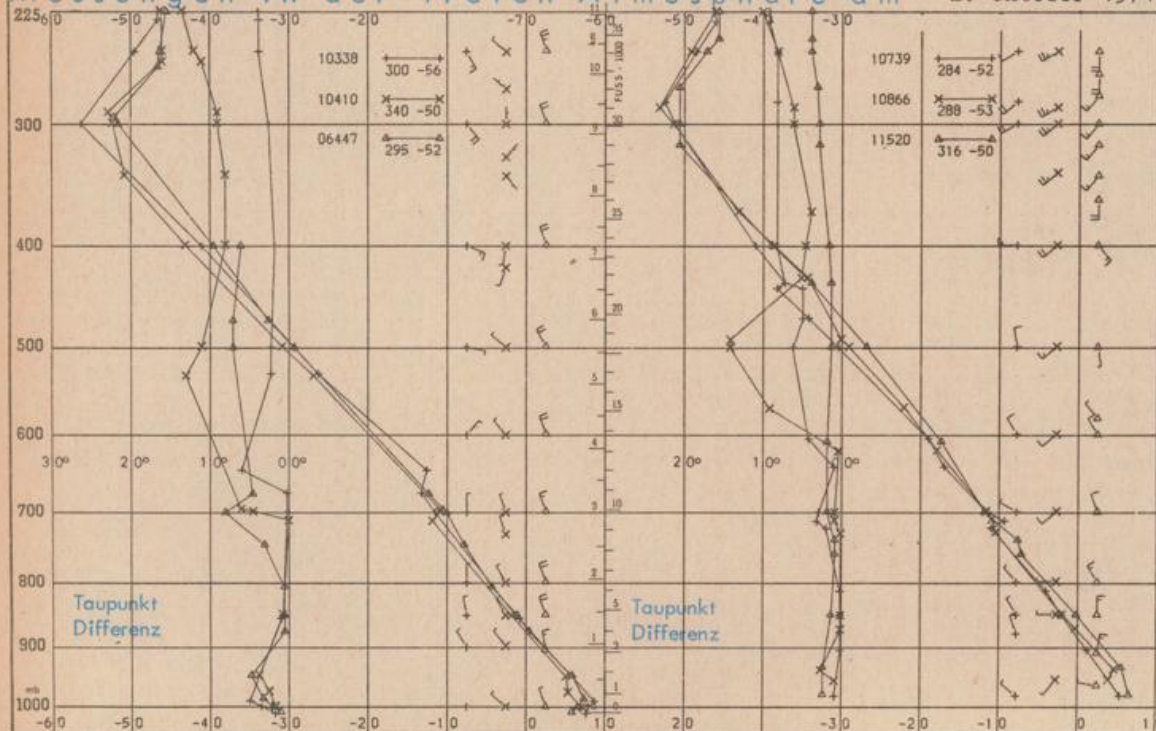
Station	Barom. Höhe	mm	auf Meereshöhe umgerechnet		Station	10 cm Tiefe	20 cm Tiefe	50 cm Tiefe	100 cm Tiefe
			mm	mb					
Kassel	163	747.8	762.8	1017.0	Gießen	8.8	10.0	12.1	13.4
Trier	273	739.4	764.5	1019.2	Trier	7.7	8.2	11.1	12.9
Offenbach	102	753.7	763.2	1017.4	Geisenheim	8.5	9.7	12.4	14.8
Bamberg	243	740.7	763.0	1017.3	Würzburg	9.1	10.4	12.9	14.5
Saarbrücken-Flugh.	334	734.0	764.6	1019.4	Mannheim	8.7	10.3	12.6	14.3
Nürnberg	312	734.6	763.1	1017.4	Stuttgart-Hohenheim	7.2	9.4	11.9	13.6
Stuttgart	297	736.4	763.5	1017.8	Weißenburg	7.0	9.0	11.9	14.0
Freiburg	300	737.2	764.6	1019.4	Freiburg	8.2	9.9	13.0	15.4
München-Riem	529	715.6	763.4	1017.7	München-Riem	8.3	9.5	12.1	13.7
Berchtesgaden	537	715.4	764.2	1018.8	Mühdorf	8.7	10.2	12.8	14.6

Astronomische Daten für den 3. 10.1974

Station	Sonne		Mond		Station	Sonne		Mond	
	Aufgang Uhr MEZ	Untergang Uhr MEZ	Aufgang Uhr MEZ	Untergang Uhr MEZ		Aufgang Uhr MEZ	Untergang Uhr MEZ	Aufgang Uhr MEZ	Untergang Uhr MEZ
Frankfurt	06.27	18.00	18.29	08.48	Nürnberg	06.19	17.51	18.23	08.37
Freiburg	06.30	18.05	18.39	08.47	Stuttgart	06.25	17.59	18.31	08.43
München	06.15	17.50	18.24	08.32	Trier	06.35	18.08	18.37	08.56

Mondphase 2 Tage nach Vollmond

Messungen in der freien Atmosphäre am 2. Oktober 1974



Kennziffer	Station
10338	Hannover
10410	Essen
06447	Uccle/Brüssel
10739	Stuttgart
10866	München
11520	Libus/Prag

Bemerkungen: