

# Wetterkarte

des Deutschen Wetterdienstes

D 7311 A

Amtsblatt der Wetterämter Frankfurt am Main, Freiburg i. Br., München, Nürnberg, Stuttgart u. Trier

Erscheint täglich  
Preis monatl. DM 8,—  
Nur Postbezug

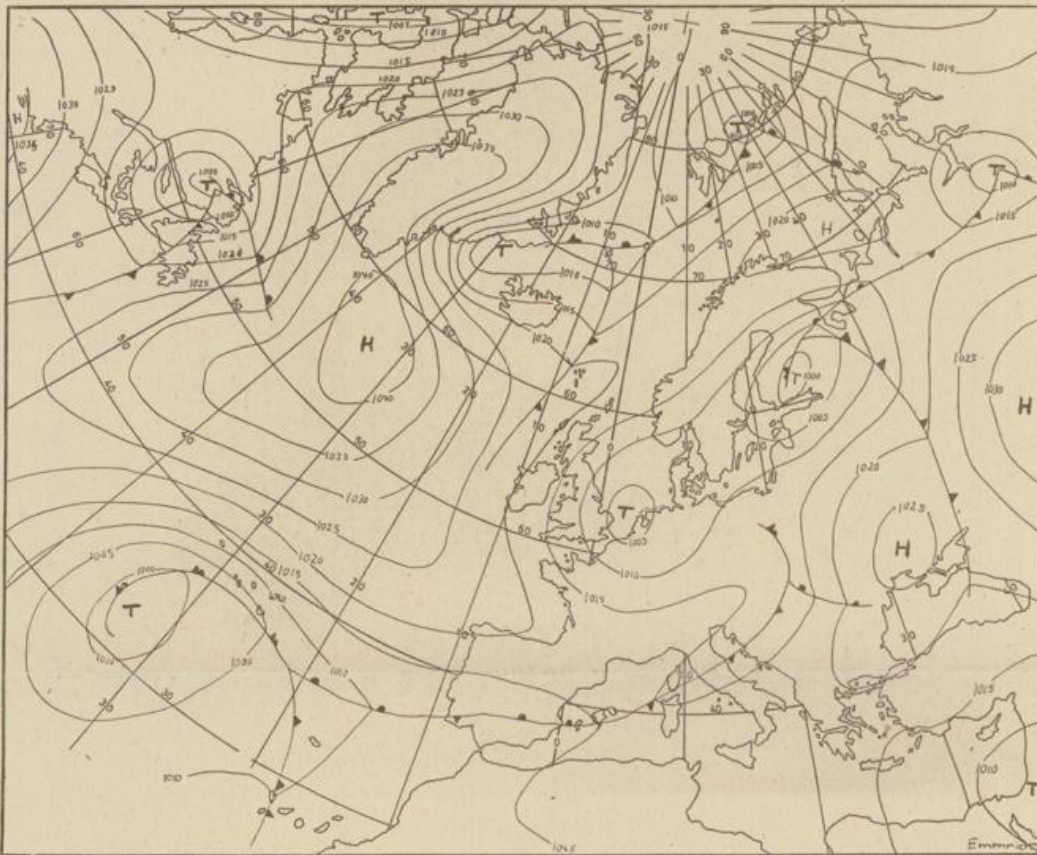
Druck u. Verlag: Wetteramt Frankfurt  
605 Offenbach (M), Frankfurter Str. 135  
Tel. (0611) 8062281

Bei unregelmäßiger Lieferung  
sind Beschwerden immer an  
das Zustellpostamt zu richten

Jahrgang 1974

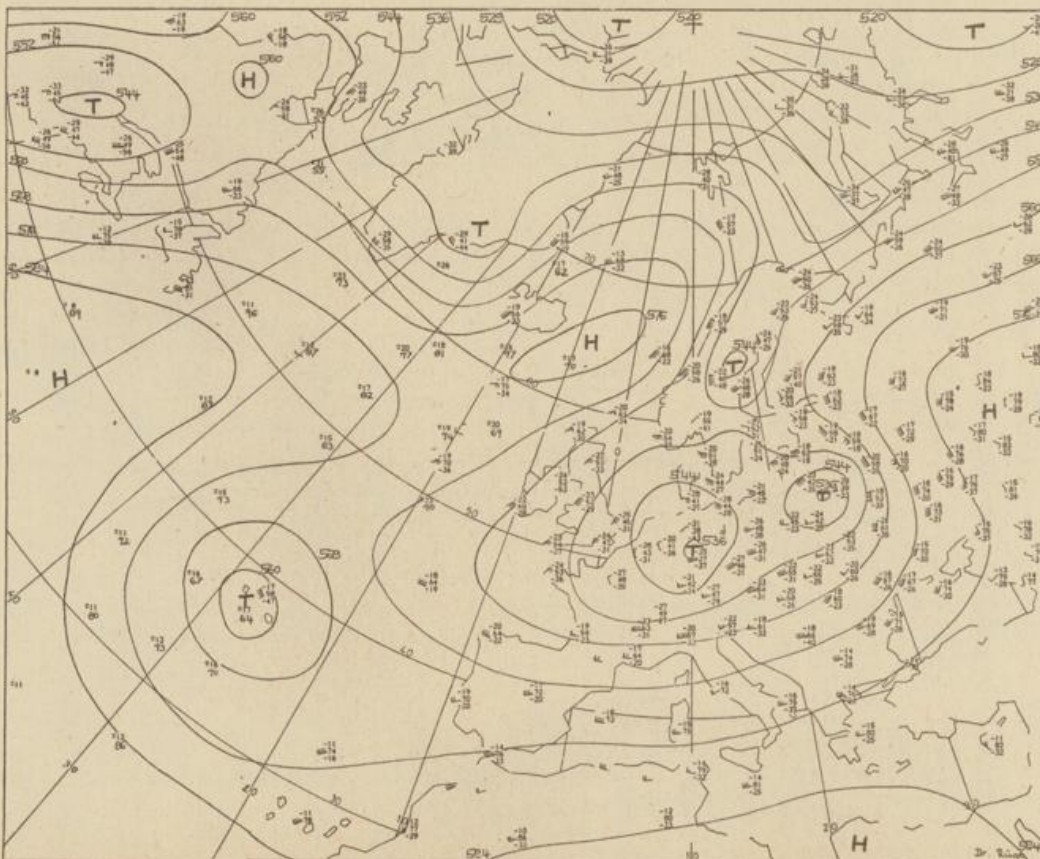
Freitag, den 4. Oktober 1974

Nummer 277



Bodenwetterkarte  
Vorhersage  
für den

5.10. 01 Uhr



Höhenwetterkarte  
(Absolute Topographie 500 mb  
entsprechend ca. 5500 m Höhe)  
vom

4.10. 01 Uhr

Maßstab 1:60 Mill.

6  
13  
Deutscher Wetterdienst  
Agarmet. Forschungsst.



Station	Höhe NN	Wetter	Wind in km/h	Temperatur °C						Sonnenschein-gestern in Stdn.	Niederschlag in 24 Stdn. mm	Schnee-höhe cm
				in 2m Höhe	Tau-punkt	höchste gestern	Mittel gestern	Tiefstwert 2m Höhe	der Nacht am Boden			
Kassel	158	bedeckt	SSW 5	6	4	10	6.2	5	5	1.9	2	
Gießen	186	bedeckt	SW 4	5	4	6	5.2	4	2	-	4	
Bad Hersfeld	212	bedeckt	W 11	5	4	9	5.9	5	4	1.0	3	
Wasserkuppe	921	in Wolken	W 25	0	0	3	0.4	-0	-0	1.4	2	
Kl. Feldberg/Taun.	805	in Wolken	WSW18	1	1	1	0.9	0	-2	-	7	Reste
Frankfurt-Flugh.	110	bedeckt	SSW 14	6	5	8	4.7	5	3	0.3	4	
Offenbach/Main	199	bedeckt	SW 7	6	5	7	5.2	5	5	-	4	
Darmstadt	133	nach Nieseln	S 25	5	4	7	5.4	5	4	0.1	3	
Nürnberg	626	bedeckt	S 20	2	1	4	2.1	1	1	x	2	
Koblenz	96	heiter	S 5	6	3	8	5.6	5	x	0.3	1	
Bad Marienberg	547	bedeckt	SW 16	2	2	3	2.1	2	2	-	4	
Trier-Petrisberg	265	bedeckt	SW 18	5	3	8	5.3	3	3	2.3	2	
Deuselbach	479	bedeckt	SW 22	3	2	6	3.2	3	1	1.0	1	
Neustadt/Weinstr.	161	bedeckt	W 7	6	3	9	5.8	5	4	0.4	5	
Weinbiet	553	bedeckt	W 36	3	2	5	2.8	2	1	0.4	3	
Selbach/Saar	431	bedeckt	WSW16	4	3	5	3.3	3	0	x	9	
Saarbrücken-Flugh.	322	bedeckt	SW 14	4	4	6	4.8	4	4	0.4	10	
Öhringen	276	bedeckt	NW 2	5	4	8	4.9	4	3	-	8	
Stuttgart	305	heiter	SW 13	5	2	8	5.5	5	x	-	3	
Stuttgart-Echterd.	396	nach Regen	SW 7	4	2	7	4.2	4	3	x	3	
Stötten	734	bedeckt	SW 13	2	1	4	2.2	1	1	-	5	
Frankfurt	797	bedeckt	WSW11	2	1	1	0.7	0	0	-	17	
Klippeneck	973	bedeckt	WNW18	0	0	2	0.4	-1	-1	-	5	1
Tübingen	370	keine Meldung										
Ulm	522	bedeckt	SW 9	3	3	6	3.8	2	2	-	7	
Mannheim	97	bedeckt	S 7	6	5	8	6.0	6	5	0.3	4	
Karlsruhe	114	bedeckt	SW 16	6	5	7	5.9	5	4	-	9	
Freiburg	269	bedeckt	SW 22	7	3	7	5.8	4	5	-	15	
Feldberg/Schw.	1486	in Wolken	WSW54	-3	-3	-3	-2.8	-3	-4	-	18	36
Konstanz	443	Regen	WSW 5	5	4	7	4.3	3	3	-	17	
Friedrichshafen	401	Regen	NNE 7	6	4	8	4.8	4	4	-	16	
Würzburg	259	nach Regen	SW 18	5	3	7	4.3	4	3	-	4	
Bad Kissingen	224	bedeckt	S 7	5	4	6	4.8	4	3	-	5	
Bamberg	239	nach Regen	WSW 7	5	3	7	4.8	5	4	0.3	3	
Coburg	337	Regen	SW 11	4	4	7	4.7	4	3	0.5	7	
Hof	567	nach Regen	SW 16	2	1	8	4.2	2	2	4.2	8	
Nürnberg-Flugh.	319	nach Regen	WSW11	4	3	8	5.0	4	3	-	4	
Weiden	438	Regen	WSW11	3	3	7	4.7	3	3	0.1	7	
Ansbach	413	bedeckt	W 5	4	3	7	4.3	2	1	-	8	
Weissenburg/Bay.	422	bedeckt	SSW 14	4	3	8	5.1	3	2	0.1	4	
Regensburg	376	bedeckt	SW 7	4	3	9	5.8	4	3	-	4	
Augsburg	477	bedeckt	W 13	4	2	9	4.8	2	2	-	12	
München-Riem	529	heiter	SSW 14	3	2	9	5.3	3	2	2.7	7	
Mühldorf	401	bedeckt	SW 4	4	3	10	6.4	4	2	1.3	5	
Passau	409	bedeckt	SW 7	4	4	11	6.9	4	4	2.3	6	
Großalkenstein	1307	Schnee	WSW11	-1	-1	4	0.2	-1	-2	2.1	9	8
Kempten	705	wolkig	SE 7	2	1	7	3.3	2	0	-	6	
Oberstdorf	810	bedeckt	SE 2	1	0	7	3.4	1	0	-	10	
Garmisch-Partenk.	719	heiter	still	2	2	10	4.4	2	-0	0.8	4	
Zugspitze	2960	wolkig	WSW67	-11	-13	-8	-8.7	-11	x	1.2	8	180
Hohenpeißenberg	977	heiter	WSW32	0	0	5	2.3	0	-1	0.8	3	
Wendelstein	1832	bedeckt	WSW29	-4	-6	0	-1.7	-5	-4	3.0	2	20
Berchtesgaden	542	Regen	still	4	3	13	6.2	4	3	5.8	4	

Auskünfte und Beratungen erteilen:

Land Hessen  
Wetteramt **Frankfurt**  
6050 Offenbach/Main  
Frankfurter Str. 135  
Tel. (0611) 80 62 408

Land Baden-Württemberg Ostteil  
Wetteramt **Stuttgart**  
7000 Stuttgart 1  
Alexanderstr. 112  
Tel. (0711) 24 73 51

Land Bayern Nordteil  
Wetteramt **Nürnberg**  
8500 Nürnberg  
Hochhaus am Pfarrer 43  
Tel. (0911) 26 12 00

Land Rheinland-Pfalz u. Saarland  
Wetteramt **Trier**  
5500 Trier  
Petrisberg  
Tel. (0651) 4 50 45

Land Baden-Württemberg Westteil  
Wetteramt **Freiburg**  
7800 Freiburg 1  
Stefan-Meier-Str. 4  
Tel. (0761) 27 80 37

Land Bayern Südteil  
Wetteramt **München**  
8000 München 2  
Bavariaring 10/III  
Tel. (0811) 53 01 23

Fernsprechanagedienst:

Wähle im Ortsnetz  
Allgemeiner Wetterbericht...Ruf-Nr. 11 64 oder 0 11 64  
Reisewetter-Wintersport...Ruf-Nr. 11600 oder 0 11600  
Straßenzustandsbericht...Ruf-Nr. 11 69 oder 0 11 69

Abweichende Rufnummern bitte dem amtlichen Fernsprechbuch entnehmen.

# Wettermeldungen vom 4. Okt. 1974 7<sup>h</sup>

Station	Höhe NN	Wetter	Wind in km/h	Temperatur °C						Sonnenschein, gestern in Stdn.	Niederschlag in 24 Stdn. mm	Schneehöhe cm
				in 2m Höhe	Taupunkt	höchste gestern	Mittel gestern	Tiefstwert 2m Höhe	der Nacht am Boden			
Berlin	50	Nach Regen	S 9	6	5	12	7.4	4	-3	6.1	5	
Schleswig	43	heiter	SE 4	3	2	8	6.8	3	0	-	8	
Hamburg	16	heiter	SE 7	2	2	12	8.0	2	-2	0.9	-	
Bremen	3	heiter	SSE11	3	2	12	7.2	2	1	1.0	-	
Hannover	55	wolkig	S 4	3	3	12	6.0	1	-1	8.7	-	
Essen	154	nach Regen	S 20	5	4	10	5.0	4	3	6.1	0.2	

## Ausland

Station	Wetter	Wind in km/h	Temperatur °C		Station	Wetter	Wind in km/h	Temperatur °C	
			7 Uhr	höchste gestern				7 Uhr	höchste gestern
Athen	heiter	still	19	27	Paris	heiter	SSW16	4	10
Bukarest	wolkig	still	4	19	Rom	bedeckt	SE 13	15	19
Kopenhagen	wolkig	W 4	4	10	Stockholm	Nebel	N 11	6	12
London	Regen	WNW23	7	13	Warschau	heiter	SE 11	4	7
Madrid	bedeckt	still	12	24	Wien	bedeckt	WNW23	8	14
Moskau	bedeckt	SE 18	13	22	Zürich	bedeckt	N 4	5	6

## Luftdruckwerte von 7 Uhr

Station	Barom. Höhe	mm	auf Meereshöhe umgerechnet	
			mm	mb
Kassel	163	742.9	757.8	1010.3
Trier	273	734.6	759.5	1012.6
Offenbach	102	749.9	759.3	1012.3
Bamberg	243	738.2	760.5	1013.9
Saarbrücken-Flugh.	334	730.2	760.7	1014.1
Nürnberg	312	732.4	761.0	1014.5
Stuttgart	297	733.7	760.8	1014.2
Freiburg	300	734.6	761.8	1015.6
München-Riem	529	714.4	762.3	1016.3
Berchtesgaden	537	715.2	763.8	1018.2

## Erdbodentemperaturen von 7 Uhr °C

Station	10 cm Tiefe	20 cm Tiefe	50 cm Tiefe	100 cm Tiefe
Gießen	7.4	8.7	11.2	13.1
Trier	7.2	7.7	10.7	12.6
Geisenheim	6.4	8.1	11.5	14.3
Würzburg	7.3	8.6	11.7	13.9
Mannheim	7.4	8.8	11.6	13.8
Stuttgart-Hohenheim	5.3	7.8	10.9	13.1
Weißenburg	6.2	8.0	10.6	13.3
Freiburg	16.9	18.7	12.2	14.7
München-Riem	7.3	8.5	11.2	13.3
Mühdorf	8.1	9.6	12.0	14.2

## Astronomische Daten für den

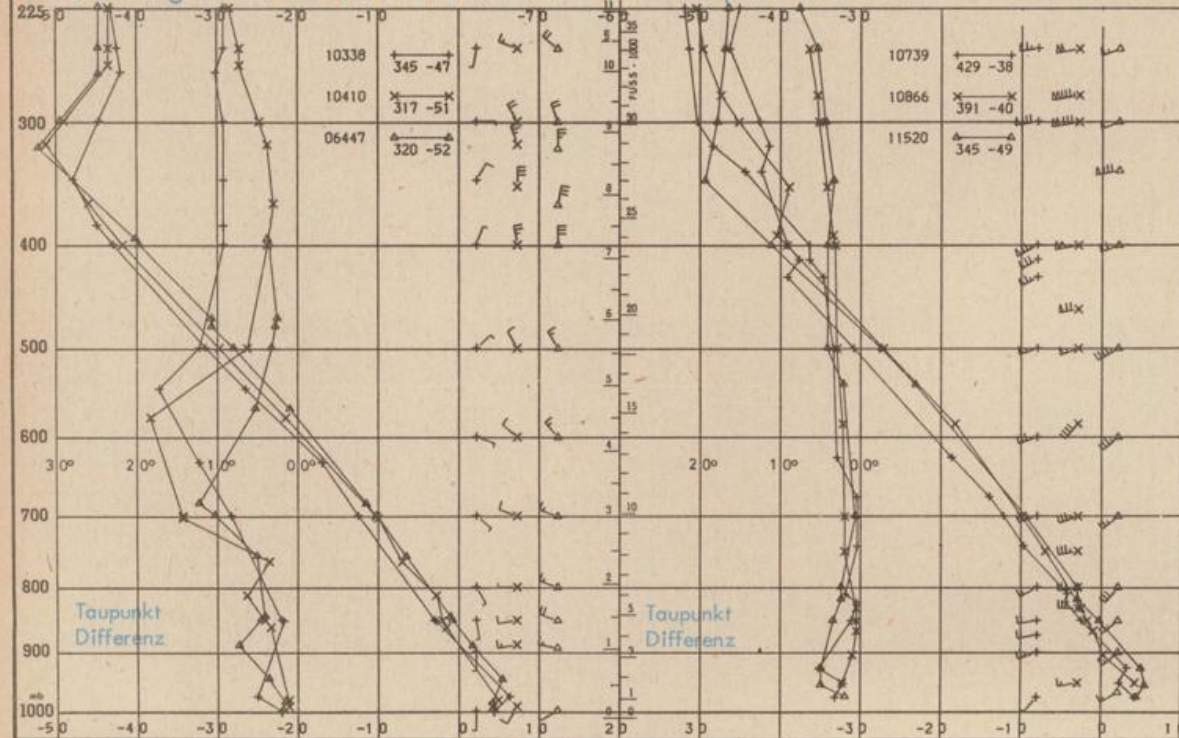
5. Oktober 1974

Station	Sonne		Mond		Station	Sonne		Mond	
	Aufgang Uhr MEZ	Untergang Uhr MEZ	Aufgang Uhr MEZ	Untergang Uhr MEZ		Aufgang Uhr MEZ	Untergang Uhr MEZ	Aufgang Uhr MEZ	Untergang Uhr MEZ
Frankfurt	06.30	17.56	19.44	11.06	Nürnberg	06.22	17.46	19.39	10.53
Freiburg	06.33	18.01	19.56	11.01	Stuttgart	06.28	17.55	19.48	10.59
München	06.18	17.46	19.41	10.46	Trier	06.38	18.04	19.52	11.14

Mondphase

3 Tage vor letztem Viertel

## Messungen in der freien Atmosphäre am 4. Oktober 1974 01 Uhr MEZ



Kennziffer	Station
10338	Hannover
10410	Essen
06447	Uccle/Brüssel
10739	Stuttgart
10866	München
11520	Libus/Prag

### Bemerkungen:

Nachtrag zur Wetterkarte Nr. 276

Saarbrücken:  
Niederschlag in 24 Stunden 3 mm