

# Wetterkarte

des Deutschen Wetterdienstes

D 7311 A

Amtsblatt der Wetterämter Frankfurt am Main, Freiburg i. Br., München, Nürnberg, Stuttgart u. Trier

Erscheint täglich  
Preis monatl. DM 8,—  
Nur Postbezug

Druck u. Verlag: Wetteramt Frankfurt  
605 Offenbach (M), Frankfurter Str. 135  
Tel. (0611) 8062281

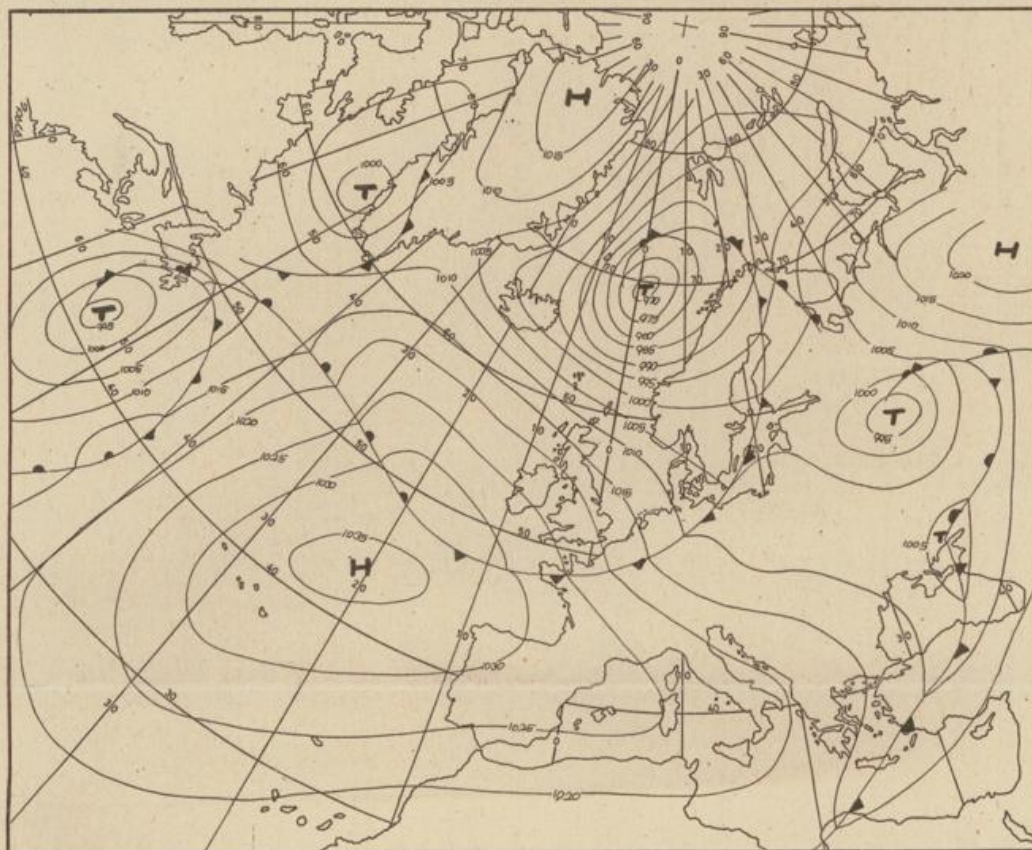
Bei unregelmäßiger Lieferung  
sind Beschwerden immer an  
das Zustellpostamt zu richten

Jahrgang 1974

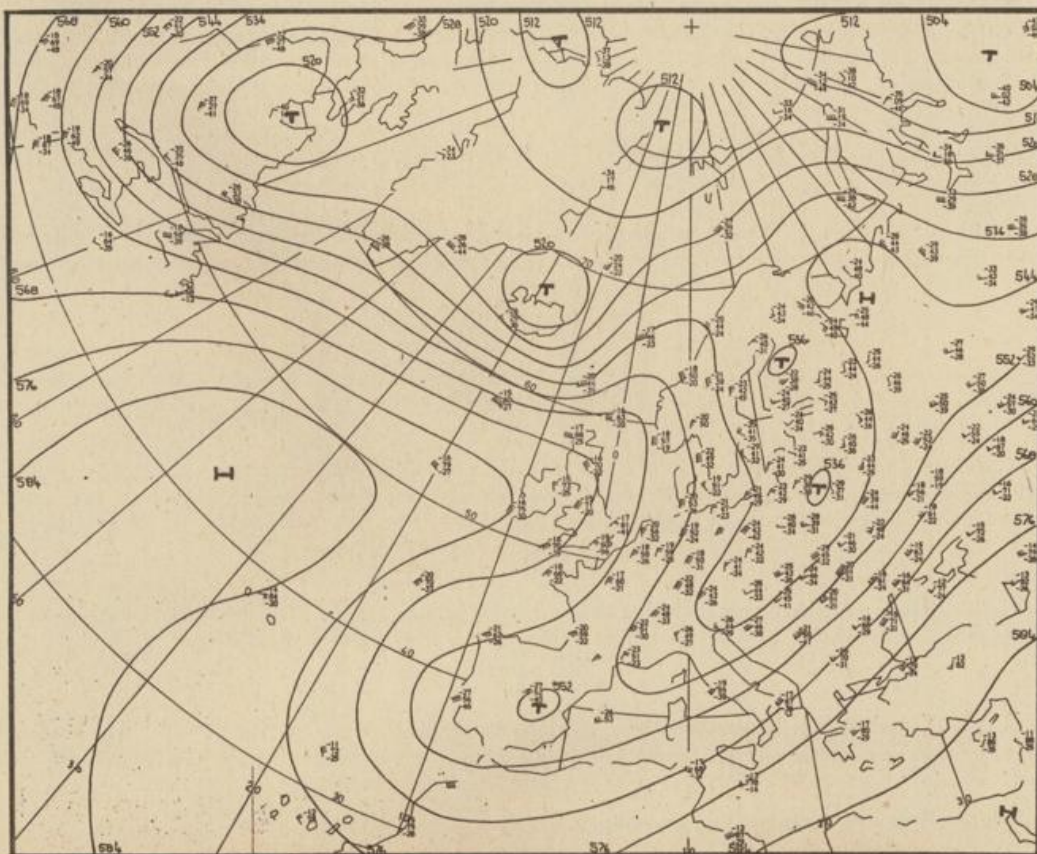
Donnerstag, den 24. Oktober 1974

Nummer 297

26 Deutscher Wetterdienst  
7311 Agrar- und Forstwirtschaftsamt.



Bodenwetterkarte  
Vorhersage  
für den  
25.10. 01 Uhr



Höhenwetterkarte  
(Absolute Topographie 500 mb  
entsprechend ca. 5500 m Höhe)  
vom  
24.10. 01 Uhr

Maßstab 1 : 60 Mill.



Wettermeldungen vom 24. Oktober 1974 7h

Station	Höhe NN	Wetter	Wind in km/h	Temperatur °C						Sonnenschein, gestern in Stdn.	Niederschlag in 24 Stdn. mm	Schneehöhe cm
				in 2m Höhe	Taupunkt	höchste gestern	Mittel gestern	Tiefstwert 2m Höhe	der Nacht am Boden			
Kassel	158	Regen	NNW 7	8	7	9	0.8	7	7	0.2	11	
Gießen	186	Schauer	WNW 5	7	6	11	8.7	7	6	1.5	2	
Bad Hersfeld	212	Regen	WNW 4	7	6	9	7.6	6	6	-	7	
Wasserkuppe	921	Regen	N 34	2	2	3	1.5	1	0	-	14	15
Kl. Feldberg/Taun.	805	Regen	WNW 18	4	4	5	4.3	4	1	-	5	
Frankfurt-Flugh.	110	Regen	WNW 11	8	7	11	9.5	8	7	0.5	2	
Offenbach/Main	99	Regen	WSW 5	8	7	12	9.5	8	7	0.5	3	
Darmstadt	133	Regen	S 7	7	6	11	8.0	7	7	0.8	8	
Nürnberg	626	Regen	WNW 11	5	5	7	6.2	5	5	x	6	
Koblenz	96	bedeckt	NW 16	9	7	12	10.4	9	x	0.2	0.2	
Bad Marienberg	547	bedeckt	NNW 13	5	5	7	6.2	5	5	-	3	
Trier-Petrisberg	265	Regen	NNW 7	7	6	9	7.5	7	6	-	2	
Deuselbach	479	bedeckt	WNW 4	5	5	8	6.5	5	4	-	5	
Neustadt/Weinstr.	161	bedeckt	NW 9	8	6	9	8.5	8	7	0.1	7	
Weinbiet	553	Regen	NW 18	5	5	6	5.4	5	5	-	9	
Selbach/Saar	431	bedeckt	NNW 7	6	5	8	6.8	6	3	x	8	
Saarbrücken-Flugh.	322	bedeckt	W 2	7	5	8	7.2	6	5	-	14	
Ohringen	276	Regen	WSW 5	6	6	6	5.2	6	5	-	19	
Stuttgart	305	Regen	still	7	6	7	5.7	6	x	-	10	
Stuttgart-Echterd.	396	Nieselregen	SW 5	6	5	5	4.8	5	4	-	8	
Stuttgart	734	Nebel	WNW 13	3	3	2	1.7	2	1	-	22	
Frankfurt	797	bedeckt	WSW 7	1	1	1	0.6	1	-1	-	15	16
Klippeneck	973	in Wolken	W 7	1	1	0	-0.1	0	-0	-	7	8
Tübingen	370	keine Meldung										
Ulm	522	bedeckt	SW 13	4	3	3	2.6	3	3	-	15	
Mannheim	97	Regen	SE 4	7	6	11	7.5	7	6	6	14	
Karlsruhe	114	bedeckt	WSW 14	7	5	7	5.9	6	6	-	6	
Freiburg	269	Nieseln	S 5	6	5	6	5.2	5	4	-	9	
Feldberg/Schw.	1486	in Wolken	NNW 13	-1	-1	-3	-3.1	-3	-4	-	34	130
Konstanz	443	Regen	WSW 14	5	3	5	4.4	4	4	-	5	
Friedrichshafen	401	Regen	W 22	5	4	6	5.4	5	4	-	19	
Würzburg	259	Regen	WNW 4	6	5	8	6.2	5	5	-	7	
Bad Kissingen	224	Regen	S 2	5	5	8	6.4	5	4	-	6	
Bamberg	239	bedeckt	S 4	4	3	7	5.1	4	3	-	9	
Coburg	337	bedeckt	WNW 2	4	3	6	4.0	4	3	-	4	
Hof	567	bedeckt	W 11	2	2	3	2.0	2	2	-	10	
Nürnberg-Flugh.	319	bedeckt	still	5	4	7	4.8	4	4	-	11	
Weiden	438	bedeckt	still	3	2	2	2.0	2	2	-	12	
Ansbach	413	bedeckt	W 4	5	3	5	5.5	2	2	-	16	
Weissenburg/Bay.	422	bedeckt	SW 2	4	3	5	3.6	4	3	-	15	
Regensburg	376	Nieseln	W 4	4	3	4	4.4	3	3	-	14	
Augsburg	477	bedeckt	WNW 13	4	3	4	3.2	3	3	-	26	
München-Riem	529	Regen	W 13	4	3	6	3.8	3	2	-	19	
Mühdorf	401	bedeckt	W 7	4	3	5	4.1	3	3	-	17	
Peising	409	bedeckt	WNW 11	3	3	3	3.2	3	3	-	17	
Gr. Falkenstein	1307	Nieseln	WSW 11	-2	-2	-3	-2.9	-3	-3	-	36	80
Kempten	705	Regen	S 7	3	1	2	1.8	1	0	-	16	
Oberstdorf	810	Regen	S 4	2	1	4	0.6	1	-1	-	24	
Garmisch-Partenk.	719	Regen	still	3	2	8	3.4	2	2	1.2	7	
Zugspitze	2960	Schnee	N 20	-10	-10	-10	-10.0	-11	x	-	15	330
Hohenpeißenberg	977	Regen	WSW 25	1	0	2	0.2	-0	-0	-	5	2
Wendelstein	1832	in Wolken	SSW 23	-4	-4	-3	-4.0	-4	-6	0.6	13	100
Berchtesgaden	542	Regen	still	3	2	5	2.0	2	2	0.3	4	

Auskünfte und Beratungen erteilen:

Land Hessen  
Wetteramt **Frankfurt**  
6050 Offenbach/Main  
Frankfurter Str. 135  
Tel. (0611) 80 62 408

Land Baden-Württemberg Ostteil  
Wetteramt **Stuttgart**  
7000 Stuttgart 1  
Alexanderstr. 112  
Tel. (0711) 24 73 51

Land Bayern Nordteil  
Wetteramt **Nürnberg**  
8500 Nürnberg  
Hochhaus am Plärrer 43  
Tel. (0911) 26 12 00

Land Rheinland-Pfalz u. Saarland  
Wetteramt **Trier**  
5500 Trier  
Petrisberg  
Tel. (0651) 4 50 45

Land Baden-Württemberg Westteil  
Wetteramt **Freiburg**  
7800 Freiburg 1  
Stefan-Meier-Str. 4  
Tel. (0761) 27 80 37

Land Bayern Südteil  
Wetteramt **München**  
8000 München 2  
Bavariaring 10/III  
Tel. (0811) 53 01 23

Fernsprechansgedienst:

Wähle im Ortsnetz  
Allgemeiner Wetterbericht...Ruf-Nr. 11 64 oder 0 11 64  
Reisewetter-Wintersport...Ruf-Nr. 11600 oder 0 11600  
Straßenzustandsbericht...Ruf-Nr. 11 69 oder 0 11 69

Abweichende Rufnummern bitte dem amtlichen Fernsprechbuch entnehmen.

## Wettermeldungen vom 24. Oktober 1974 7h

Station	Höhe NN	Wetter	Wind in km/h	Temperatur °C					Sonnenscheind. gestern in Std.	Niederschlag in 24 Std. mm	Schneehöhe cm
				in 2m Höhe	Taupunkt	höchste gestern	Mittel gestern	Tiefstwert 2m Höhe			
Berlin	50	Nieselregen	WNW 11	6	6	8	9.0	6	5	0.4	0.4
Schleswig	43	bedeckt	NNW 11	6	4	12	9.0	6	6	1.3	0.0
Hamburg	16	bedeckt	NW 11	8	6	11	9.5	8	6	0.1	0.1
Bremen	3	bedeckt	N 16	8	6	11	9.4	8	7	0.2	0.1
Hannover	55	Regen	NW 14	7	7	10	9.2	7	7	-	1
Essen	154	Nieseln	NNW 9	8	8	10	9.1	8	7	-	1

### Ausland

Station	Wetter	Wind in km/h	Temperatur °C		Station	Wetter	Wind in km/h	Temperatur °C	
			7 Uhr	höchste gestern				7 Uhr	höchste gestern
Athen	wolkenlos	still	20	25	Paris	bedeckt	N 11	10	11
Bukarest	heiter	WNW 4	10	26	Rom	heiter	WSW 9	11	15
Kopenhagen	bedeckt	N 18	5	0	Stockholm	bedeckt	NNW 9	3	5
London	bedeckt	NNW 9	8	10	Warschau	bedeckt	S 7	5	12
Madrid	wolkenlos	still	-1	12	Wien	bedeckt	W 16	7	13
Moskau	Schauer	E 22	4	8	Zürich	Regen	SSW 7	5	5

### Luftdruckwerte von 7 Uhr

Station	Barom. Höhe	mm	auf Meereshöhe umgerechnet	
			mm	mb
Kassel	163	744.7	759.5	1012.6
Trier	273	736.4	751.1	1014.7
Offenbach	102	750.4	759.8	1012.9
Bamberg	243	737.4	759.8	1012.9
Saarbrücken-Flugh.	334	730.9	761.2	1014.8
Nürnberg	312	731.3	759.7	1012.8
Stuttgart	297	733.4	760.4	1013.6
Freiburg	300	734.3	761.6	1015.4
München-Riem	529	712.4	760.0	1013.2
Berchtesgaden	537	711.6	760.2	1013.5

### Erdbodentemperaturen von 7 Uhr °C

Station	10 cm Tiefe				20 cm Tiefe				50 cm Tiefe				100 cm Tiefe			
	Gießen	7.2	7.7	8.9	10.0	7.2	7.7	8.9	10.0	7.2	7.7	8.9	10.0	7.2	7.7	8.9
Trier	6.6	7.0	7.8	9.4	6.6	7.0	7.8	9.4	6.6	7.0	7.8	9.4	6.6	7.0	7.8	9.4
Geisenheim	7.4	7.7	8.5	10.6	7.4	7.7	8.5	10.6	7.4	7.7	8.5	10.6	7.4	7.7	8.5	10.6
Würzburg	5.8	6.4	7.8	10.0	5.8	6.4	7.8	10.0	5.8	6.4	7.8	10.0	5.8	6.4	7.8	10.0
Mannheim	7.2	7.6	8.6	10.3	7.2	7.6	8.6	10.3	7.2	7.6	8.6	10.3	7.2	7.6	8.6	10.3
Stuttgart-Hohenheim	4.3	5.6	7.5	9.4	4.3	5.6	7.5	9.4	4.3	5.6	7.5	9.4	4.3	5.6	7.5	9.4
Weißenburg	4.2	4.9	6.7	9.5	4.2	4.9	6.7	9.5	4.2	4.9	6.7	9.5	4.2	4.9	6.7	9.5
Freiburg	5.1	6.5	8.7	11.1	5.1	6.5	8.7	11.1	5.1	6.5	8.7	11.1	5.1	6.5	8.7	11.1
München-Riem	4.5	5.1	7.5	10.0	4.5	5.1	7.5	10.0	4.5	5.1	7.5	10.0	4.5	5.1	7.5	10.0
Mühdorf	4.9	5.6	7.6	10.5	4.9	5.6	7.6	10.5	4.9	5.6	7.6	10.5	4.9	5.6	7.6	10.5

### Astronomische Daten für den

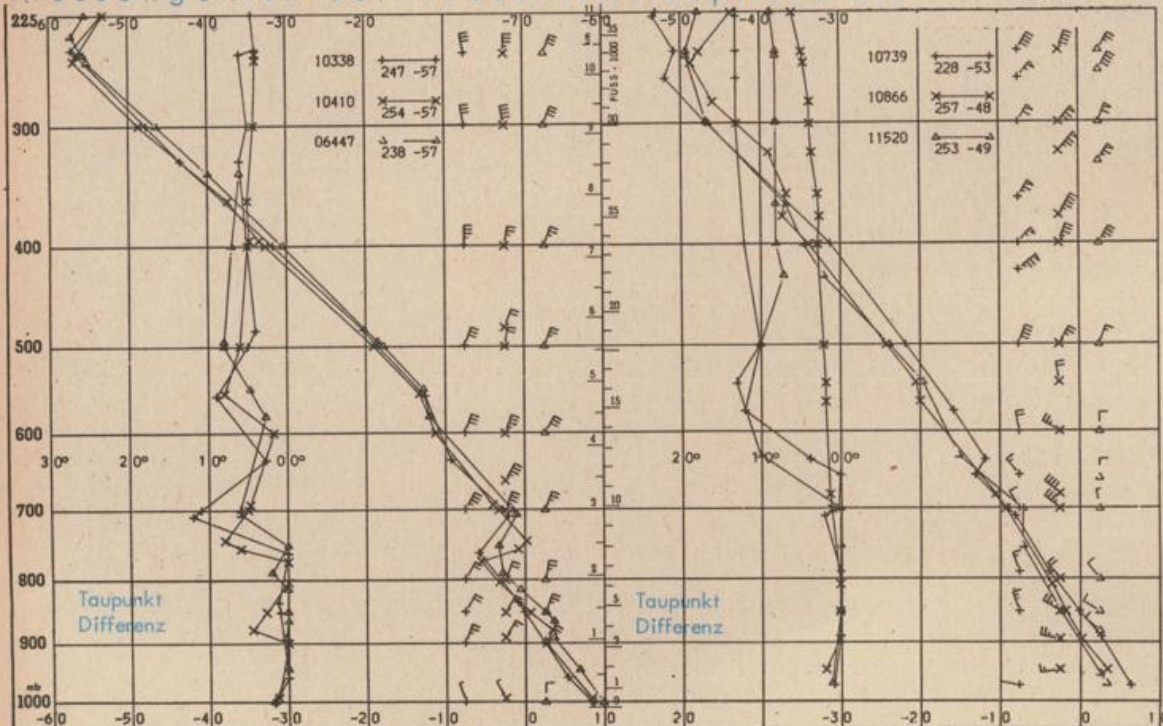
25. Oktober 1974

Station	Sonne		Mond		Station	Sonne		Mond	
	Aufgang Uhr MEZ	Untergang Uhr MEZ	Aufgang Uhr MEZ	Untergang Uhr MEZ		Aufgang Uhr MEZ	Untergang Uhr MEZ	Aufgang Uhr MEZ	Untergang Uhr MEZ
Frankfurt	07.02	17.15	14.43	00.59	Nürnberg	06.53	17.07	14.33	00.52
Freiburg	07.02	17.23	14.44	01.07	Stuttgart	06.58	17.16	14.39	01.00
München	06.47	17.08	14.29	00.52	Trier	07.10	17.23	14.41	01.07

### Mondphase

2 Tage nach erstem Viertel

### Messungen in der freien Atmosphäre am 24. Oktober 1974 01 Uhr MEZ



Kennziffer	Station
10338	Hannover
10410	Essen
06447	Uccle/Brüssel
10739	Stuttgart
10866	München
11520	Libus/Prag

Bemerkungen: