

# Wetterkarte

des Deutschen Wetterdienstes

D 7311 A

Amtsblatt der Wetterämter Frankfurt am Main, Freiburg i. Br., München, Nürnberg, Stuttgart u. Trier

Erscheint täglich  
Preis monatl. DM 8,—  
Nur Postbezug

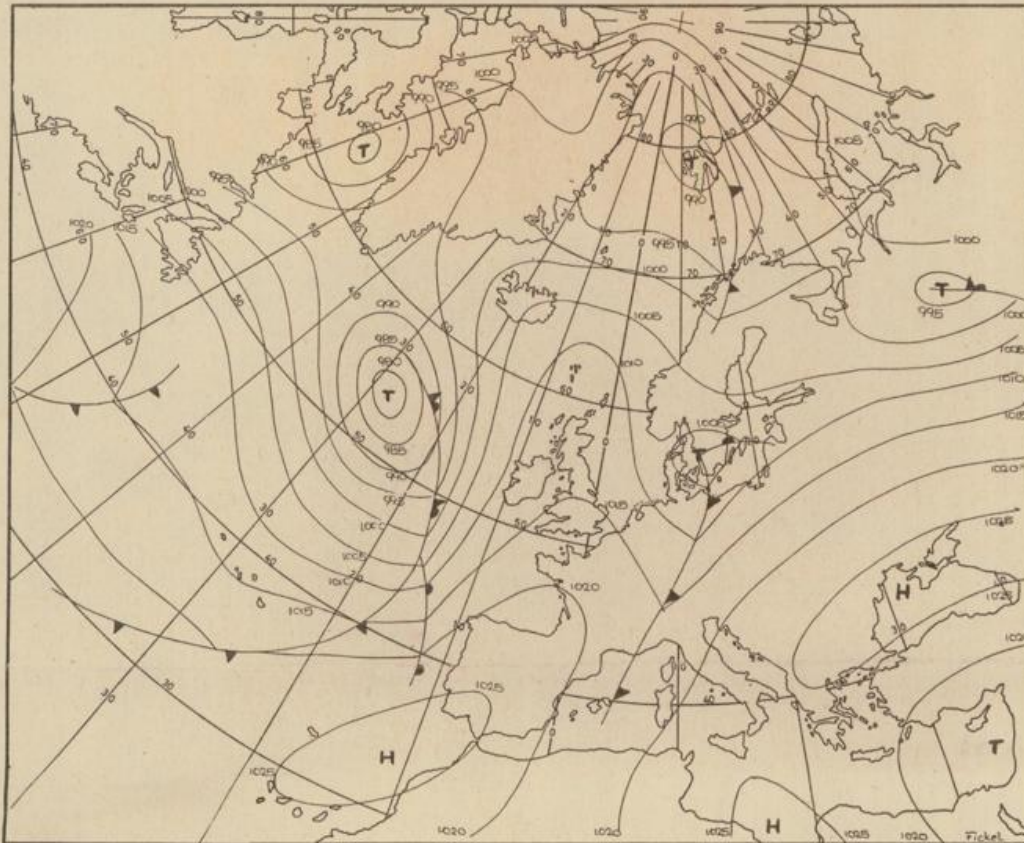
Druck u. Verlag: Wetteramt Frankfurt  
605 Offenbach (M), Frankfurter Str. 135  
Tel. (0611) 8062281

Bei unregelmäßiger Lieferung  
sind Beschwerden immer an  
das Zustellpostamt zu richten

Jahrgang 1974

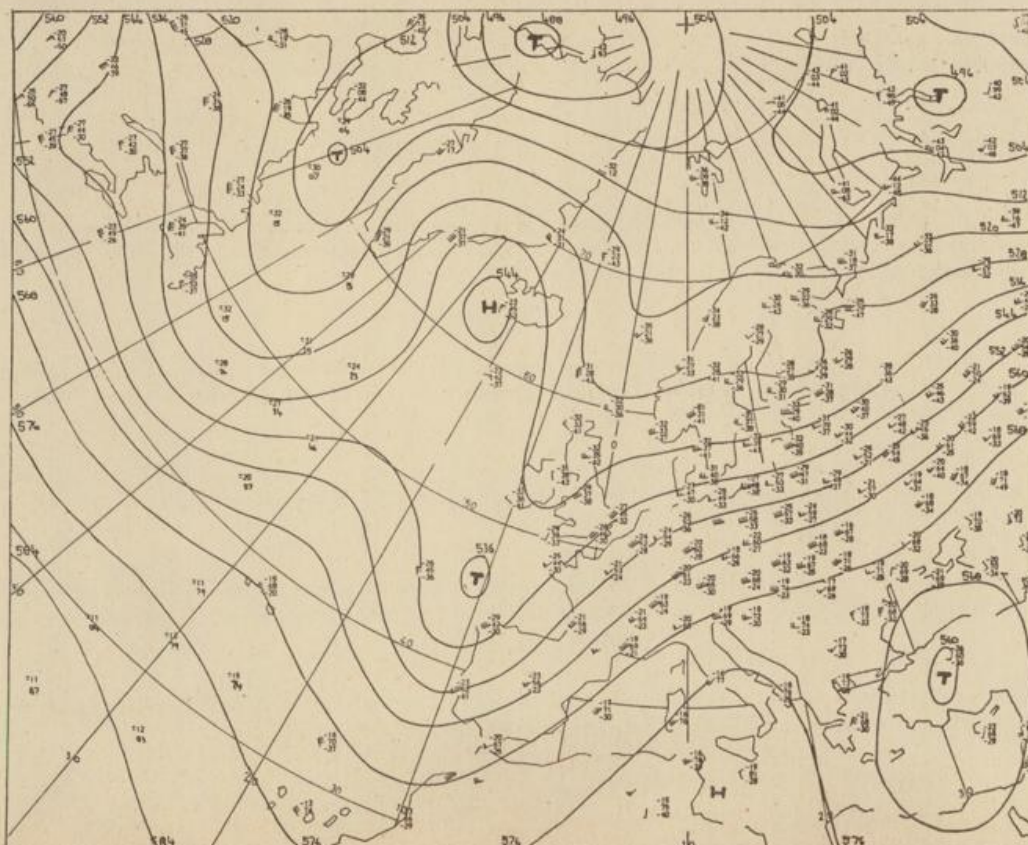
Montag, den 18. November 1974

Nummer 322



Bodenwetterkarte  
Vorhersage  
für den

19.11. 01 Uhr



Höhenwetterkarte  
(Absolute Topographie 500 mb  
entsprechend ca. 5500 m Höhe)  
vom

18.11. 01 Uhr

Maßstab 1:60 Mill.

36  
7311  
Deutscher Wetterdienst  
Agrarmet. Forschungsst.



Station	Höhe NN	Wetter	Wind in km/h	Temperatur °C						Sonnenscheind. gestern in Stdn.	Niederschlag in 24 Stdn. mm	Schneehöhe cm
				in 2m Höhe	Taupunkt	höchste gestern	Mittel gestern	Tiefstwert 2m Höhe	der Nacht am Boden			
Kassel	158	Nieselregen	still	5	3	12	8.6	5	2	3.0	0.0	
Gießen	186	Regen	ESE 4	6	4	12	8.1	3	-1	2.7	0.4	
Bad Hersfeld	212	Regen	still	3	2	12	6.5	1	-1	3.4	0.1	
Wasserkuppe	921	bedeckt	SSW 40	4	1	6	3.7	2	-0	2.0	0.4	
Kl. Feldberg/Taun.	805	Regenschauer	S 23	6	1	6	4.0	3	-2	1.3	0.0	
Frankfurt-Flugh.	110	Regen	NNE 5	6	5	13	6.6	3	-1	4.9	0.0	
Offenbach/Main	99	bedeckt	NNE 2	7	4	14	8.4	5	1	5.7	0.0	
Darmstadt	133	bedeckt	SSE 5	7	4	13	9.9	4	1	6.1	0.0	
Nürnberg	626	wolkig	SSE 16	5	2	8	6.1	4	2	x	-	
Koblenz	96	bedeckt	S 14	10	4	13	9.5	6	x	0.5	0.4	
Bad Marienberg	547	bedeckt	SE 22	5	3	8	5.6	4	2	1.2	-	
Trier-Petrisberg	265	wolkig	S 11	10	5	13	8.9	6	3	5.2	0.0	
Deuselbach	479	bedeckt	SSE 25	8	3	11	7.9	6	4	5.1	-	
Neustadt/Weinstr.	161	bedeckt	still	7	4	12	6.8	3	2	2.9	0.1	
Weinbiet	553	bedeckt	SSE 22	9	2	10	7.7	6	3	2.9	0.0	
Selbach/Saar	431	bedeckt	SE 9	8	4	11	6.8	3	2	x	0.2	
Saarbrücken-Flugh.	322	bedeckt	SE 11	9	3	12	8.7	6	3	4.4	0.0	
Öhringen	276	bedeckt	SSE 4	9	3	13	7.5	5	0	4.9	-	
Stuttgart	305	bedeckt	SSW 5	9	2	14	8.1	6	x	3.8	-	
Stuttgart-Echterd.	396	bedeckt	W 2	4	2	13	5.4	2	0	x	-	
Stätten	734	bedeckt	S 14	6	1	9	6.1	4	3	4.5	-	
Ennsstadt	797	bedeckt	SSE 4	8	-1	8	5.5	3	-1	3.0	-	Reste
Klippeneck	973	bedeckt	SE 20	7	-1	8	4.4	4	0	3.7	-	
Tübingen	370	keine Meldung										
Ulm	522	bedeckt	NNW 2	2	2	9	4.1	-0	-2	0.9	0.0	
Mannheim	97	bedeckt	N 2	6	5	13	7.4	3	0	3.3	0.1	
Karlsruhe	114	bedeckt	still	6	5	13	7.5	3	-0	3.9	0.1	
Freiburg	269	wolkig	still	7	4	11	7.6	6	3	0.7	-	
Feldberg/Schw.	1486	bedeckt	SW 41	6	-4	4	3.4	0	0	0.7	0.0	100
Konstanz	443	bedeckt	WSW 2	4	3	8	3.9	2	0	1.2	0.0	
Friedrichshafen	401	bedeckt	N 7	5	3	11	6.3	2	-1	1.3	-	
Würzburg	259	bedeckt	N 2	3	2	13	7.4	2	0	3.8	-	
Bad Kissingen	224	bedeckt	NNW 5	2	1	11	6.1	1	-1	2.4	-	
Bamberg	239	bedeckt	still	1	-0	13	5.1	-1	-3	4.3	-	
Coburg	337	bedeckt	still	4	2	11	6.0	1	-2	2.7	-	
Hof	567	wolkig	SSE 16	5	2	9	5.0	1	-3	2.9	-	
Nürnberg-Flugh.	319	bedeckt	ESE 11	5	3	12	6.0	0	-1	6.6	-	
Weiden	438	heiter	SSE 7	1	0	12	4.9	0	-3	6.7	-	
Ansbach	413	bedeckt	S 7	6	3	12	6.2	1	-1	4.9	-	
Weissenburg/Bay.	422	wolkig	SE 25	6	4	12	6.9	1	-1	4.8	-	
Regensburg	376	bedeckt	S 2	2	1	12	5.8	1	-1	4.2	-	
Augsburg	477	bedeckt	S 7	3	1	12	6.5	2	-0	3.6	-	
München-Riem	529	bedeckt	S 7	2	1	13	6.2	0	-2	3.6	-	
Mühdorf	401	bedeckt	still	1	1	14	6.2	0	-2	5.3	-	
Bayreuth	409	wolkig	NE 2	-0	-0	13	6.1	-1	-1	4.0	-	
Falkenstein	1307	bedeckt	S 18	5	-0	5	3.0	1	1	4.3	-	54
Kempten	705	bedeckt	ESE 4	5	0	9	4.6	1	-1	0.3	-	
Oberstdorf	810	bedeckt	S 2	2	1	8	2.4	-0	-2	-	-	1
Garmisch-Partenk.	719	bedeckt	WSW 4	3	-1	10	5.0	2	-0	0.2	-	
Zugspitze	2960	bedeckt	SW 52	-3	-8	-2	-3.4	-4	x	0.6	-	130
Hohenpeißenberg	977	bedeckt	SE 18	8	-1	8	6.2	5	2	1.5	-	
Wendelstein	1832	bedeckt	SW 23	5	-9	4	2.9	4	1	1.8	0.0	100
Berchtesgaden	542	bedeckt	SW 2	0	-0	16	6.0	0	-2	5.1	-	

Auskünfte und Beratungen erteilen:

Land Hessen  
Wetteramt **Frankfurt**  
6050 Offenbach/Main  
Frankfurter Str. 135  
Tel. (0611) 80 62 408

Land Baden-Württemberg Ostteil  
Wetteramt **Stuttgart**  
7000 Stuttgart 1  
Alexanderstr. 112  
Tel. (0711) 24 73 51

Land Bayern Nordteil  
Wetteramt **Nürnberg**  
8500 Nürnberg  
Hochhaus am Plärrer 43  
Tel. (0911) 26 12 00

Land Rheinland-Pfalz u. Saarland  
Wetteramt **Trier**  
5500 Trier  
Petrisberg  
Tel. (0651) 4 50 45

Land Baden-Württemberg Westteil  
Wetteramt **Freiburg**  
7800 Freiburg 1  
Stefan-Meier-Str. 4  
Tel. (0761) 27 80 37

Land Bayern Südteil  
Wetteramt **München**  
8000 München 2  
Bavariaring 10/III  
Tel. (0811) 53 01 23

Fernsprechanagedienst:

Wähle im Ortsnetz  
Allgemeiner Wetterbericht... Ruf-Nr. 11 64 oder 0 11 64  
Reisewetter-Wintersport... Ruf-Nr. 11600 oder 0 11600  
Straßenzustandsbericht... Ruf-Nr. 11 69 oder 0 11 69

Abweichende Rufnummern bitte dem amtlichen Fernsprechbuch entnehmen.

# Wettermeldungen vom 18. November 1974 7<sup>h</sup>

Station	Höhe NN	Wetter	Wind in km/h	Temperatur °C						Sonnenschein, gestern in Stdn.	Niederschlag in 24 Stdn. mm	Schneehöhe cm
				in 2m Höhe	Taupunkt	höchste gestern	Mittel gestern	Tiefstwert 2m Höhe	der Nacht am Boden			
Berlin	50	wolkig	SE 5	4	2	12	8.7	3	-1	1.2	0.2	
Schleswig	43	wolkig	SSE 9	5	5	7	7.0	5	4	-	0.0	
Hamburg	16	bedeckt	SE 13	5	4	9	7.0	4	0	0.4	0.0	
Bremen	3	bedeckt	SE 14	5	4	10	6.8	4	2	0.3	0.3	
Hannover	55	wolkig	SE 13	7	4	11	8.0	6	2	2.1	1	
Essen	154	nach Regen	SSE31	9	4	12	9.1	8	7	2.0	0.3	

## Ausland

Station	Wetter	Wind in km/h	Temperatur °C		Station	Wetter	Wind in km/h	Temperatur °C	
			7 Uhr	höchste gestern				7 Uhr	höchste gestern
Athen	heiter	still	9	19	Paris	bedeckt	S 11	9	14
Bukarest	Nieseln	WSW 4	1	3	Rom	wolkig	E 5	13	19
Kopenhagen	x	x	x	8	Stockholm	wolkig	WSW18	6	8
London	Regen	WSW 5	9	10	Warschau	heiter	SE 4	0	12
Madrid	heiter	WSW14	7	15	Wien	Nebel	still	6	12
Moskau	heiter	SW 25	2	6	Zürich	heiter	N 4	2	8

## Luftdruckwerte von 7 Uhr

Station	Barom. Höhe	mm	auf Meereshöhe umgerechnet	
			mm	mb
Kassel	163	744.5	759.5	1012.6
Trier	273	732.3	756.7	1008.8
Offenbach	102	749.3	758.7	1011.5
Bamberg	243	739.1	761.7	1015.6
Saarbrücken-Flugh.	334	727.9	757.8	1010.2
Nürnberg	312	733.0	761.5	1015.2
Stuttgart	297	732.9	759.5	1012.6
Freiburg	300	732.2	759.4	1012.4
München-Riem	529	715.1	763.3	1017.6
Berchtesgaden	537	716.1	765.5	1020.5

## Erdbodentemperaturen von 7 Uhr °C

Station	10 cm Tiefe	20 cm Tiefe	50 cm Tiefe	100 cm Tiefe
Gießen	5.7	6.2	7.6	8.2
Trier	6.4	6.7	8.2	8.6
Geisenheim	6.0	6.3	7.6	8.3
Würzburg	5.1	5.8	6.9	7.9
Mannheim	5.4	5.8	7.3	8.2
Stuttgart-Hohenheim	3.6	4.9	6.4	7.6
Weißenburg	3.5	4.5	6.1	7.2
Freiburg	6.1	6.7	8.1	9.4
München-Riem	3.4	4.3	6.1	7.4
Mühdorf	3.0	4.2	5.7	7.3

## Astronomische Daten für den

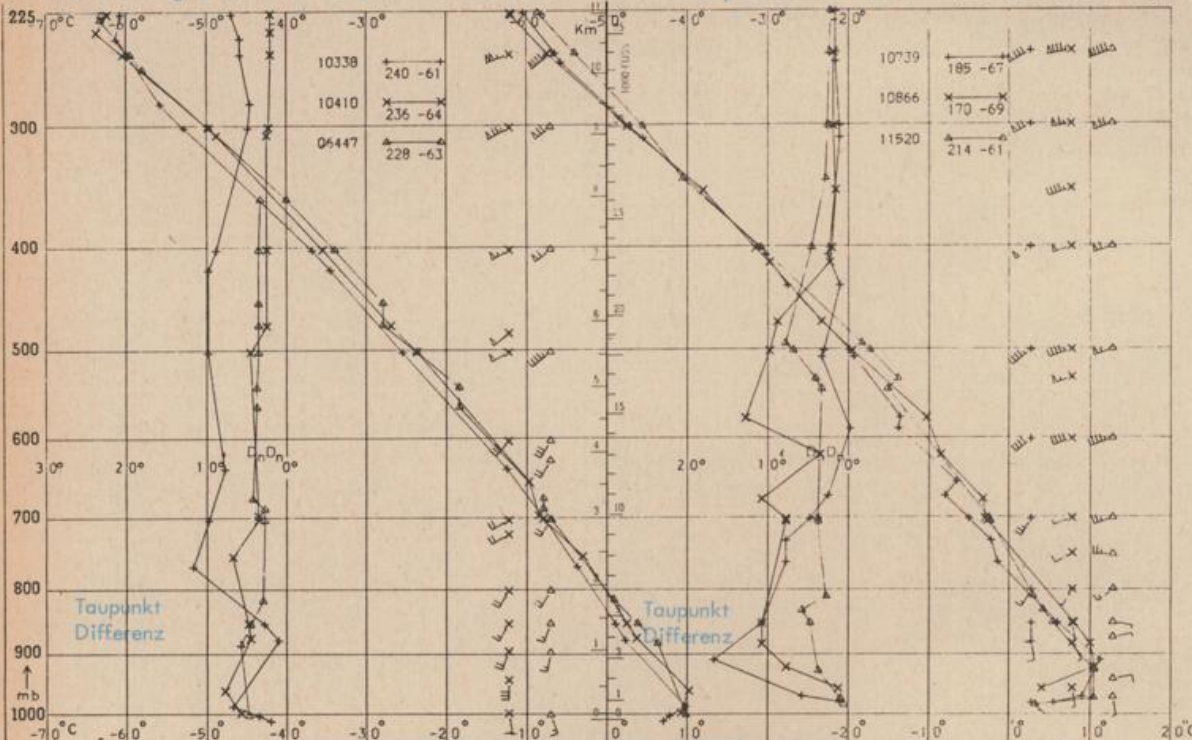
19. November 1974

Station	Sonne		Mond		Station	Sonne		Mond	
	Aufgang Uhr MEZ	Untergang Uhr MEZ	Aufgang Uhr MEZ	Untergang Uhr MEZ		Aufgang Uhr MEZ	Untergang Uhr MEZ	Aufgang Uhr MEZ	Untergang Uhr MEZ
Frankfurt	07.44	16.37	11.59	21.41	Nürnberg	07.33	16.29	11.47	21.35
Freiburg	07.41	16.48	11.58	21.50	Stuttgart	07.38	16.40	11.54	21.42
München	07.26	16.33	11.43	21.35	Trier	07.52	16.45	12.07	21.49

## Mondphase

2 Tage vor erstem Viertel

## Messungen in der freien Atmosphäre am 18. November 1974 01 Uhr MEZ



Kennziffer	Station
10338	Hannover
10410	Essen
06447	Uccle/Brüssel
10739	Stuttgart
10866	München
11520	Libus/Prag

## Bemerkungen: