

Wetterkarte

des Deutschen Wetterdienstes

D 7311 A

Amtsblatt der Wetterämter Frankfurt am Main, Freiburg i. Br., München, Nürnberg, Stuttgart u. Trier

Erscheint täglich
Preis monatl. DM 9,60
Nur Postbezug

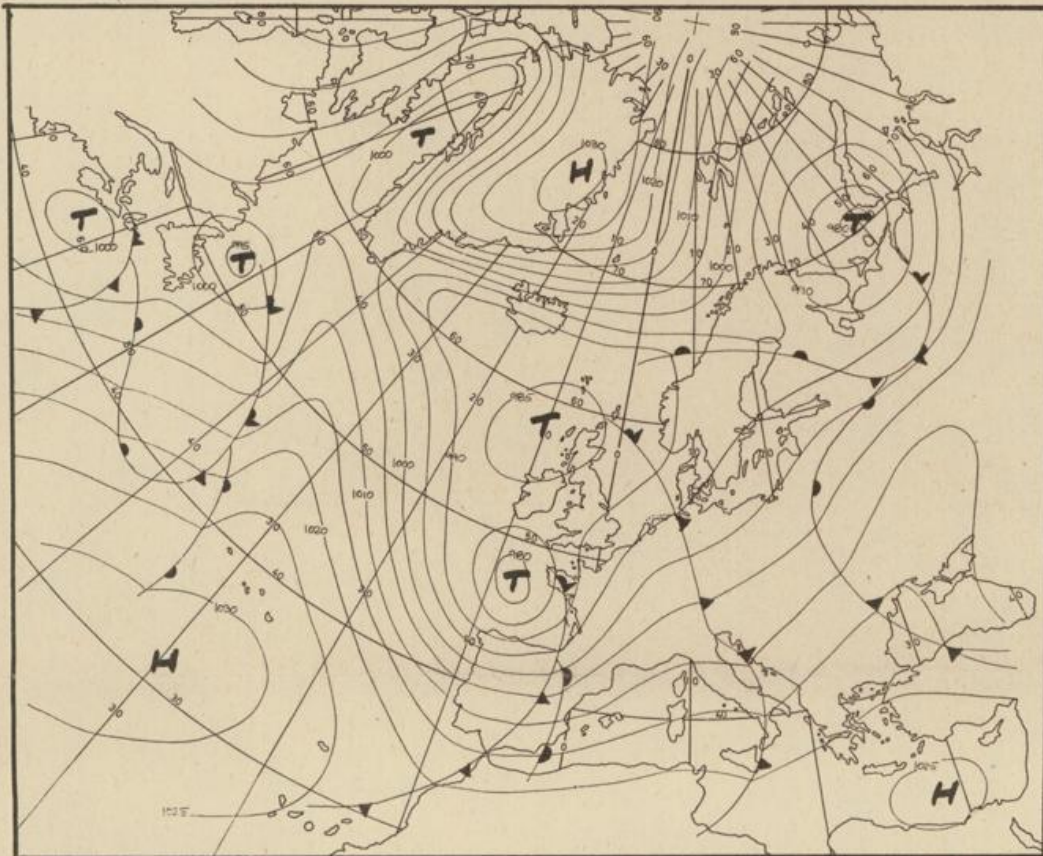
Druck u. Verlag: Wetteramt Frankfurt
605 Offenbach (M), Frankfurter Str. 135
Tel. (0611) 8062281

Bei unregelmäßiger Lieferung
sind Beschwerden immer an
das Zustellpostamt zu richten

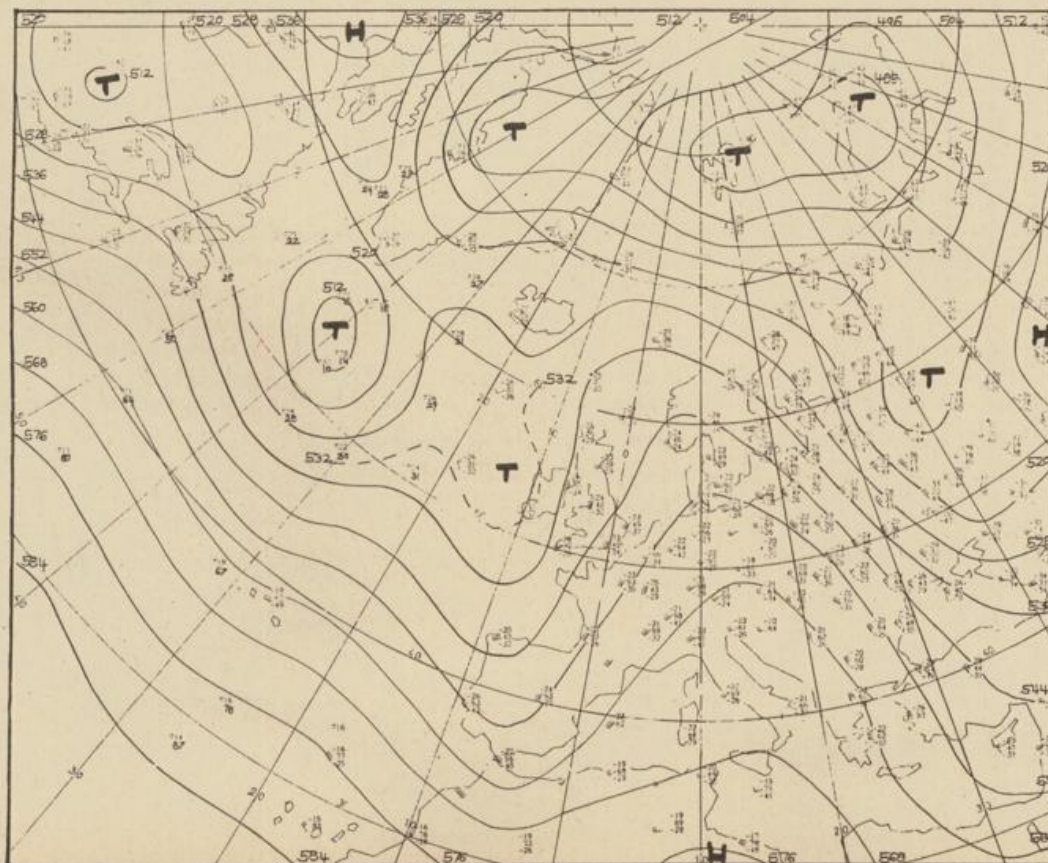
Jahrgang 1975

Sonntag, den 2. März 1975

Nummer 61



Bodenwetterkarte
Vorhersage
für den
3.3. 01 Uhr



Höhenwetterkarte
(Absolute Topographie 500 mb
entsprechend ca. 5500 m Höhe)
vom
2.3. 01 Uhr

Maßstab 1:60 Mill.

Wetterkarte des Deutschen Wetterdienstes

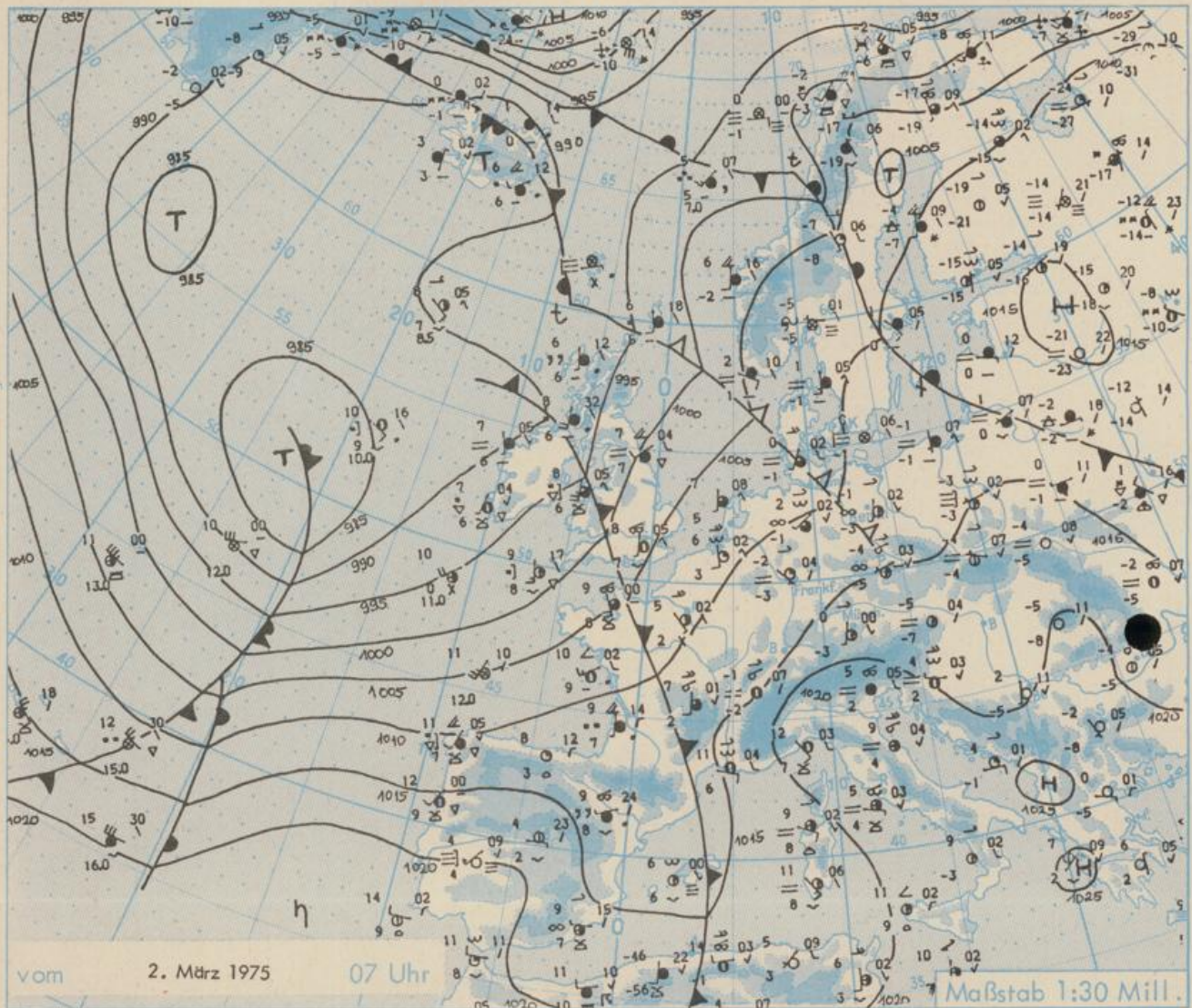
Erläuterungen

Schemata einer Stations-
eintrags mit Beispielen

1. Gesamtbewölkung
in Achteln $\frac{0}{8}$ - $\frac{7}{8}$
2. Windrichtung
in 360 Grad-Einstellung
Wind aus Ost (E)
gleich 90° mit 15 Knoten
3. Windgeschwindigkeit
in Knoten (1 Kn = 1,852 km/h)
halbe Feder = 5 Knoten
ganze Feder = 10 Knoten, usw.

4. Gegenwärtiges Wetter:
+ Nieselregen * Regen # Schnee
▽ Schauer ⚡ Gewitter
≡ Nebel ∞ Dunst
▲ Hagel + Schneestreifen
je nach Intensität mehrere
Symbole bei *
5. Wetterverlauf von 01-07 h
+ ≡ * * * ▽ ⚡
6. Lufttemperatur in ganzen
Grad Celsius in 2 m Höhe
über Grund, Minus $2^\circ\text{C} = -2^\circ\text{C}$
7. Taupunkttemperatur
wie 6.
8. Wassertemperatur
in zehntel Grad Celsius
9. Tiefe Wolken
unterhalb 2500 m
○ Cumulus --- Stratus
10. Mittelhöhe Wolken
zwischen 2500 und ca. 6000 m
~ Altocumulus
≡ Altostratus
11. Hohe Wolken
oberhalb 6000 m
→ Cirrus, ↳ Cirrostratus
12. Betrag und Art der 3-stündigen
Luftdruckänderung
12 zehntel Millibar
erst gestiegen, dann
gleichgeblieben

- Fronten mit Erwärmung, Ab-
kühlung a) am Boden
▲ Warmfront
▲ Kaltfront
▲ Okklusion
b) in der Höhe
— Konvergenzlinie
— Linien gleichen
Luftdruckes =
Isobaren



Wetterlage und Entwicklung

Zwischen einem Hoch mit dem Schwerpunkt über Griechenland und einem umfangreichen Tiefdrucksystem über dem mittleren Nordatlantik dringt erst milde, dann weniger warme Meeresluft von Südwesten nach Deutschland ein.

Vorhersagen, gültig von Montag, den 3.3.1975 früh, bis Dienstag, den 4.3.1975 früh, für:

Hessen, Rheinland-Pfalz und Saarland

Vorübergehender Übergang zu wolkigem Wetter mit Aufheiterungen und trocken. Tageshöchsttemperaturen 10 bis 15 Grad. In der zweiten Tageshälfte von Westen erneute Bewölkungszunahme und in den Abend- und Nachtstunden örtlich etwas Regen. Schwacher bis mäßiger Wind um Südwest.

Baden-Württemberg

In Baden wechselnd, zeitweise stark bewölkt und strichweise leichter Regen. Im Süden Föhn einfluß. Tageshöchsttemperaturen 11 bis 15 Grad, im Bergland um 7 Grad. Tiefsttemperaturen um 5 Grad. Schwache bis mäßige, zeitweilig böig frische bis starke Winde um Südwest.

In Württemberg wechselnde, zeitweise stärkere Bewölkung, stellenweise etwas Regen. Tageshöchsttemperaturen 12 bis 15 Grad, in Hochlagen um 10 Grad. Schwache bis mäßige Winde um Südwest. Nächtliche Tiefsttemperaturen um 5 Grad.

Nordbayern

Wechselnd bewölkt mit einzelnen Regenfällen. Höchsttemperaturen 8 bis 13 Grad, in den Mittelgebirgen um 6 Grad. Nächtliche Tiefsttemperaturen 2 bis 6 Grad. Schwache bis mäßige Winde um Südwest.

Südbayern

Veränderlich bewölkt, zwischendurch etwas Regen. Berge zeitweise frei. Höchsttemperaturen 7 bis 12 Grad. Kaum Nachtfrost. Nullgradgrenze von 2400 m auf unter 1500 m sinkend. Südwestwind.

Weitere Aussichten: Unterschiedlich bewölkt, noch mild.

Wettermeldungen vom 2. März 1975 07 Uhr

Station	Höhe NN	Wetter	Wind in km/h	Temperatur °C						Sonnenschein- gestern in Stdn.	Nieder- schlag in 24 Stdn. mm	Schnee- höhe cm
				in 2m Höhe	Tau- punkt	höchste gestern	Mittel gestern	Tiefstwert 2m Höhe	der Nacht am Boden			
Kassel	158	bedeckt	SSE 2	3	0	13	4.6	3	-0	8.7	-	
Gießen	186	heiter	SE 2	1	-0	12	5.4	1	-3	7.0	-	
Bad Hersfeld	212	heiter	W 5	-1	-1	14	2.6	-1	-3	8.5	-	
Wasserkuppe	921	heiter	W 22	3	0	8	3.8	1	-1	9.4	-	Reste
Kl. Feldberg/Taun.	805	heiter	W 9	5	3	10	4.9	4	-1	8.8	-	Reste
Frankfurt-Flugh.	110	heiter	SE 2	-2	-3	12	3.1	-2	-5	7.3	-	
Offenbach/Main	99	heiter	SE 2	0	-1	14	5.2	-0	-2	7.5	-	
Darmstadt	133	heiter	SSW 7	3	0	12	5.8	3	-2	7.6	-	
Nürnberg	626	heiter	S 11	6	3	10	5.1	5	3	x	-	
Koblenz	96	heiter	SSW14	3	2	13	0.3	3	x	5.5	-	
Bad Marienberg	547	bedeckt	E 4	3	1	10	5.1	3	-1	6.9	-	Reste
Trier-Petrisberg	265	heiter	NNE 2	2	1	12	5.8	1	-1	3.8	-	
Deuselbach	479	heiter	WSW 5	4	3	11	6.8	4	1	4.4	-	
Neustadt/Weinstr.	163	heiter	still	2	0	11	5.1	2	0	5.6	-	
Weinbiet	553	keine Meldung										
Selbach/Saar	431	heiter	still	1	0	10	4.0	1	-2	x	-	
Saarbrücken-Flugh.	322	heiter	S 5	5	1	12	6.4	4	-1	4.6	-	
Öhringen	276	heiter	ESE 4	0	-1	15	5.0	0	-4	7.5	-	
Stuttgart	305	heiter	SSW 2	4	-1	16	7.2	4	x	6.1	-	
Stuttgart-Echterd.	396	heiter	still	0	-2	14	4.7	-2	-3	x	-	
Stötten	734	wolkig	SSE 4	8	-1	12	6.6	3	-1	7.6	-	Reste
Freudenstadt	797	heiter	SW 7	5	3	12	5.5	4	-0	5.4	-	Reste
Kl. Neck	973	heiter	W 18	6	2	12	6.4	6	2	6.7	-	
Ulm	522	heiter	WSW 2	-1	-2	12	4.7	-1	-3	7.6	-	
Mannheim	97	heiter	SSE 5	3	0	11	5.0	3	-2	6.1	-	
Karlsruhe	114	bedeckt	SSE 4	3	-1	10	4.8	1	-3	5.0	-	
Freiburg	269	wolkig	SSW14	11	3	14	8.2	7	2	5.2	-	
Feldberg/Schw.	1486	wolkig	WSW36	1	0	6	4.8	1	-2	4.1	-	130
Konstanz	443	heiter	NNE 5	1	-1	11	4.6	1	-2	6.0	-	
Friedrichshafen	401	heiter	NNE 5	-1	-2	8	3.6	-1	-3	7.1	-	
Würzburg	259	heiter	still	-1	-2	13	4.6	-1	-4	6.7	-	
Bad Kissingen	224	heiter	N 4	-2	-2	11	2.6	-2	-3	8.2	-	
Bamberg	239	heiter	SSW 2	-2	-3	12	1.2	-2	-5	7.6	-	
Coburg	337	heiter	still	-2	-2	11	2.6	-2	-5	9.0	-	
Hof	567	heiter	SSW 5	-1	-3	8	0.3	-2	-4	10.2	-	3
Nürnberg-Flugh.	319	heiter	ESE 5	-0	-2	13	3.9	-2	-4	9.3	-	
Weiden	438	heiter	still	-1	-3	11	1.2	-3	-4	9.5	-	Reste
Ansbach	413	heiter	still	-2	-3	13	3.6	-2	-4	7.2	-	
Weissenburg/Bay.	422	heiter	still	-2	-2	14	3.9	-2	-5	8.7	-	
Regensburg	376	heiter	SSE 2	-1	-2	11	2.0	-1	-3	8.2	-	
Augsburg	477	wolkig	S 7	1	-2	15	5.4	1	-2	9.2	-	
München-Riem	529	heiter	S 7	0	-3	11	2.8	-1	-4	9.2	-	
Mühdorf	401	heiter	still	-2	-3	12	2.8	-2	-4	9.6	-	
Passau	409	heiter	NE 7	-2	-2	13	2.7	-2	-3	9.6	-	
Gr. Falkenstein	1307	heiter	WSW18	1	-2	9	3.2	-0	-3	10.5	-	130
Köln	705	heiter	SE 7	-0	-2	14	4.5	-2	-4	8.3	-	Reste
Oldendorf	810	heiter	still	-2	-2	15	3.2	-2	-5	6.9	-	Reste
Garmisch-Partenk.	719	heiter	still	-2	-4	16	3.0	-3	-5	8.4	-	Reste
Zugspitze	2960	wolkig	S 20	-5	-11	-2	-3.2	-5	x	10.1	-	445
Hohenpeißenberg	977	heiter	WSW 7	6	-5	12	7.8	5	-0	9.1	-	4
Wendelstein	1832	heiter	NW 11	4	-8	8	5.2	4	-2	10.0	-	70
Berchtesgaden	542	heiter	SW 4	-3	-4	15	3.2	-4	-6	8.9	-	

Auskünfte und Beratungen erteilen:

Land Hessen
Wetteramt **Frankfurt**
6050 Offenbach/Main
Frankfurter Str. 135
Tel. (0611) 80 62 408

Land Baden-Württemberg Ostteil
Wetteramt **Stuttgart**
7000 Stuttgart 1
Alexanderstr. 112
Tel. (0711) 24 73 51

Land Bayern Nordteil
Wetteramt **Nürnberg**
8500 Nürnberg
Hochhaus am Plärrer 43
Tel. (0911) 26 12 00

Land Rheinland-Pfalz u. Saarland
Wetteramt **Trier**
5500 Trier
Petrisberg
Tel. (0651) 4 50 45

Land Baden-Württemberg Westteil
Wetteramt **Freiburg**
7800 Freiburg 1
Stefan-Meier-Str. 4
Tel. (0761) 31 51 1

Land Bayern Südteil
Wetteramt **München**
8000 München 2
Bavariaring 10/III
Tel. (089) 530123

Fernsprechanagedienst:

Wähle im Ortsnetz

Allgemeiner Wetterbericht... Ruf-Nr. 11 64 oder 0 11 64

Reisewetter-Wintersport... Ruf-Nr. 11 600 oder 0 11 600

Straßenzustandsbericht... Ruf-Nr. 11 69 oder 0 11 69

Abweichende Rufnummern bitte dem amtlichen Fernsprechbuch entnehmen.

Wettermeldungen vom 2. März 1975 07 Uhr

Station	Höhe NN	Wetter	Wind in km/h	Temperatur °C						Sonnenschein-gestern in Stdn.	Nieder-schlag in 24 Stdn. mm	Schnee-höhe cm
				in 2m Höhe	Tau-punkt	höchste gestern	Mittel gestern	Tiefstwert 2m Höhe	der Nacht am Boden			
Berlin	50	heiter	still	0	-2	9	4.9	-0	-7	7.7	-	
Schleswig	43	heiter	SSW11	0	-1	3	0.9	0	-3	0.2	-	
Hamburg	16	heiter	S 4	1	-1	9	5.0	1	-3	5.6	-	
Bremen	3	heiter	SSW 7	2	1	12	7.5	1	-2	8.8	-	
Hannover	55	wolkig	SW 5	2	-1	13	4.1	1	-2	7.4	-	
Essen	154	heiter	SSE 9	7	3	13	9.2	7	4	6.3	-	

Ausland

Station	Wetter	Wind in km/h	Temperatur °C		Station	Wetter	Wind in km/h	Temperatur °C	
			7 Uhr	höchste gestern				7 Uhr	höchste gestern
Athen	wolkenlos	N 5	6	14	Paris	heiter	SE 11	5	x
Bukarest	heiter	still	-4	12	Rom	wolkig	E 13	5	14
Kopenhagen	Nebel	SE 11	1	4	Stockholm	bedeckt	SE 14	1	7
London	bedeckt	S 9	8	14	Warschau	heiter	W 4	-3	2
Madrid	heiter	E 11	4	14	Wien	heiter	still	-5	12
Moskau	Schnee	NW 18	-8	-2	Zürich	heiter	NE 4	-1	12

Luftdruckwerte von 7 Uhr

Erdbodentemperaturen °C von 7 Uhr

Station	Barom. Höhe	mm	auf Meereshöhe umgerechnet		Station	10 cm Tiefe	20 cm Tiefe	50 cm Tiefe	100 cm Tiefe
			mm	mb					
Kassel	163	744.3	759.4	1012.5	Gießen	1.8	2.5	3.3	3.8
Trier	273	734.2	759.4	1012.5	Trier	2.6	3.1	4.4	5.0
Offenbach	102	750.2	759.8	1013.0	Geisenheim	1.6	2.5	3.8	4.7
Bamberg	243	738.4	761.3	1015.0	Würzburg	1.5	2.8	3.8	4.8
Soarbrücken-Flugh.	334	729.0	759.3	1012.3	Mannheim	1.3	2.0	3.2	4.3
Nürnberg	312	732.3	761.2	1014.9	Stuttgart-Hohenheim	1.6	3.4	4.1	4.8
Stuttgart	297	733.3	760.5	1013.9	Weißenburg	0.4	1.4	2.4	3.1
Freiburg	300	732.9	759.6	1012.7	Freiburg	3.6	3.6	4.2	5.5
München-Riem	529	713.6	762.0	1015.9	München-Riem	0.8	0.6	1.9	3.0
Berchtesgaden	537	713.9	763.8	1018.3	Mühlhof	1.3	1.8	2.5	3.3

Astronomische Daten für den

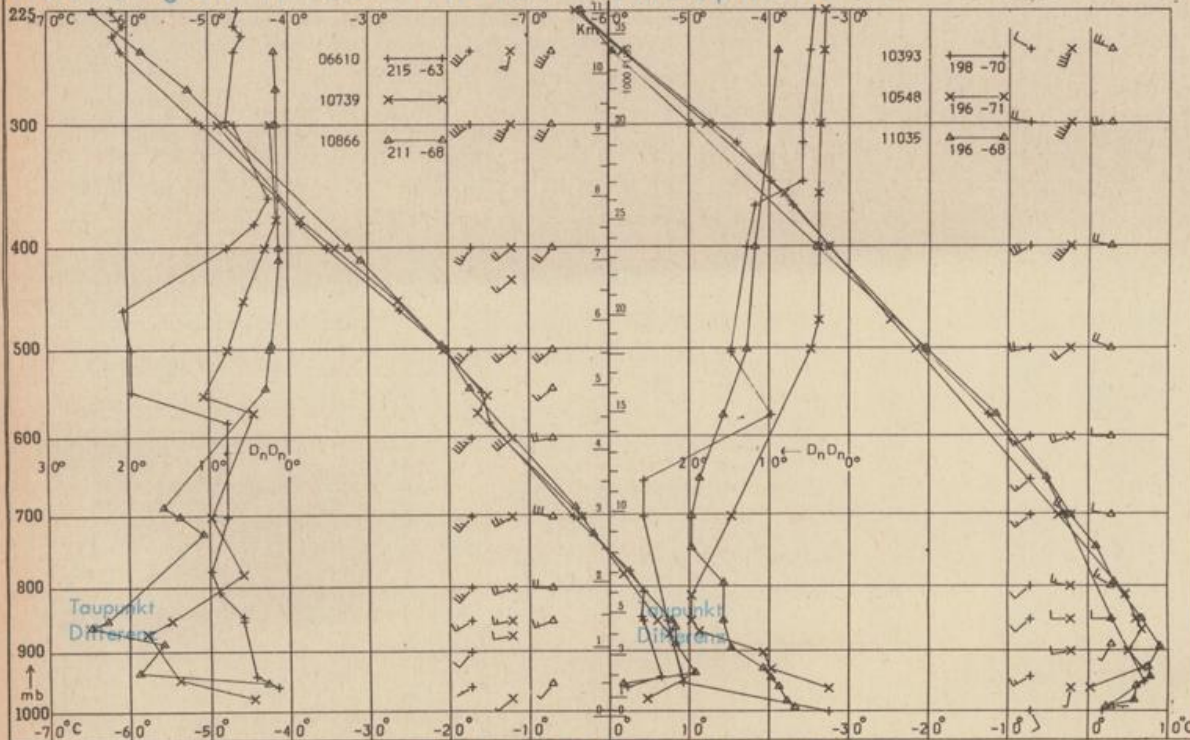
3. März 1975

Station	Sonne		Mond		Station	Sonne		Mond	
	Aufgang Uhr MEZ	Untergang Uhr MEZ	Aufgang Uhr MEZ	Untergang Uhr MEZ		Aufgang Uhr MEZ	Untergang Uhr MEZ	Aufgang Uhr MEZ	Untergang Uhr MEZ
Frankfurt	07.06	18.09	00.28	09.28	Nürnberg	06.56	18.01	00.16	09.23
Freiburg	07.08	18.15	00.25	09.40	Stuttgart	07.03	18.09	00.22	09.31
München	06.53	18.00	00.10	09.25	Trier	07.14	18.17	00.36	09.36

Mondphase

1 Tag vor letztem Viertel

Messungen in der freien Atmosphäre am 2. März 1975 01 Uhr MEZ



Stationennummer	Station
10338	Hannover
10410	Essen
06447	Brüssel
10739	Stuttgart
10866	München
11520	Libus/Prag

Bemerkungen:

- Beachte folgende Änderungen:
- 06610 Payerne
 - 10739 Stuttgart
 - 10866 München
 - 10393 Lindenberg
 - 10548 Meiningen
 - 11035 Wien