

# Wetterkarte

des Deutschen Wetterdienstes

D 7311 A

Amtsblatt der Wetterämter Frankfurt am Main, Freiburg i. Br., München, Nürnberg, Stuttgart u. Trier

Erscheint täglich  
Preis monatl. DM 9,60  
Nur Postbezug

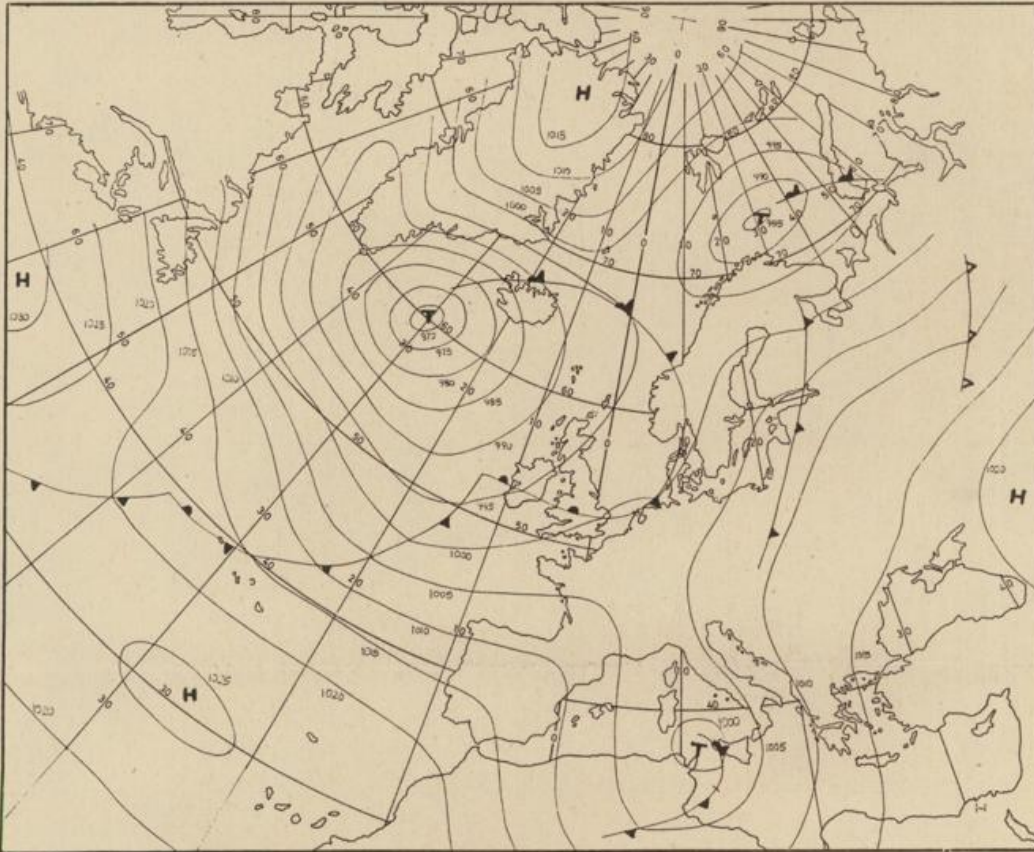
Druck u. Verlag: Wetteramt Frankfurt  
605 Offenbach (M), Frankfurter Str. 135  
Tel. (0611) 806 2281

Bei unregelmäßiger Lieferung  
sind Beschwerden immer an  
das Zustellpostamt zu richten

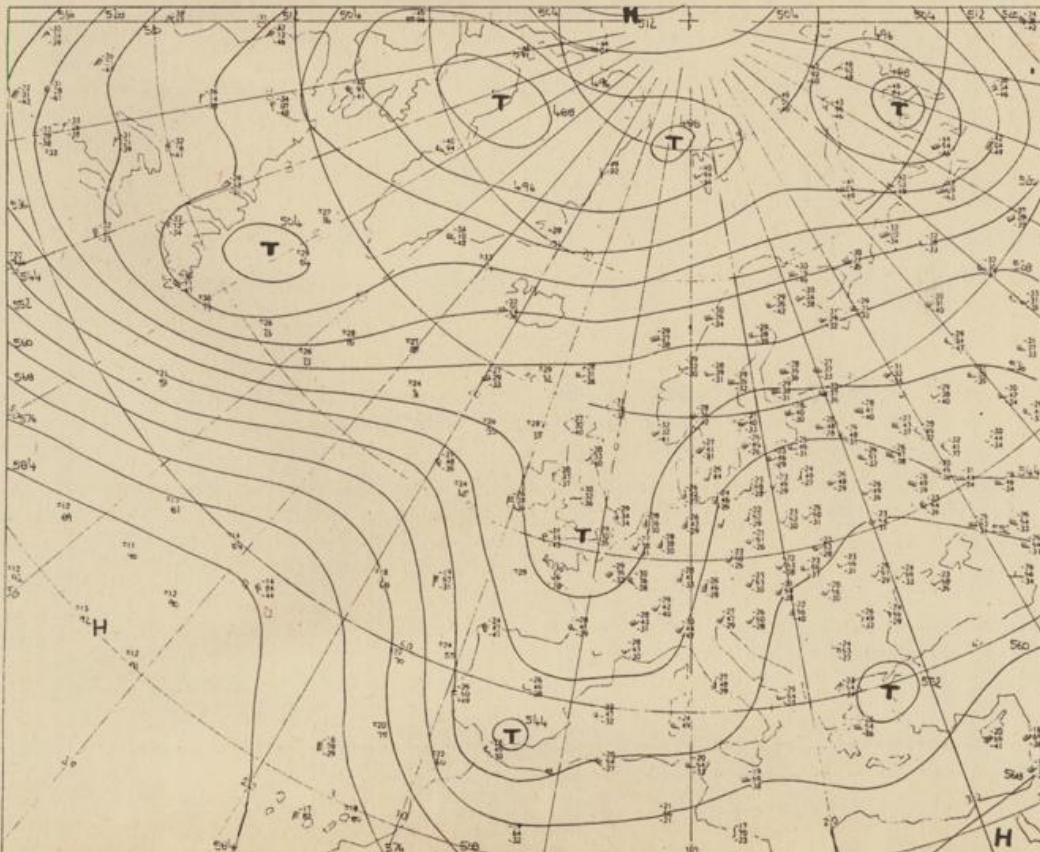
Jahrgang 1975

Mittwoch, den 5. März 1975

Nummer 64



Bodenwetterkarte  
Vorhersage  
für den  
6.3. 01 Uhr



Höhenwetterkarte  
(Absolute Topographie 500 mb  
entsprechend ca. 5500 m Höhe)  
vom  
5.3. 01 Uhr

Maßstab 1:60 Mill.

26 Deutscher Wetterdienst  
731 | Agrarmet. Forschungsst

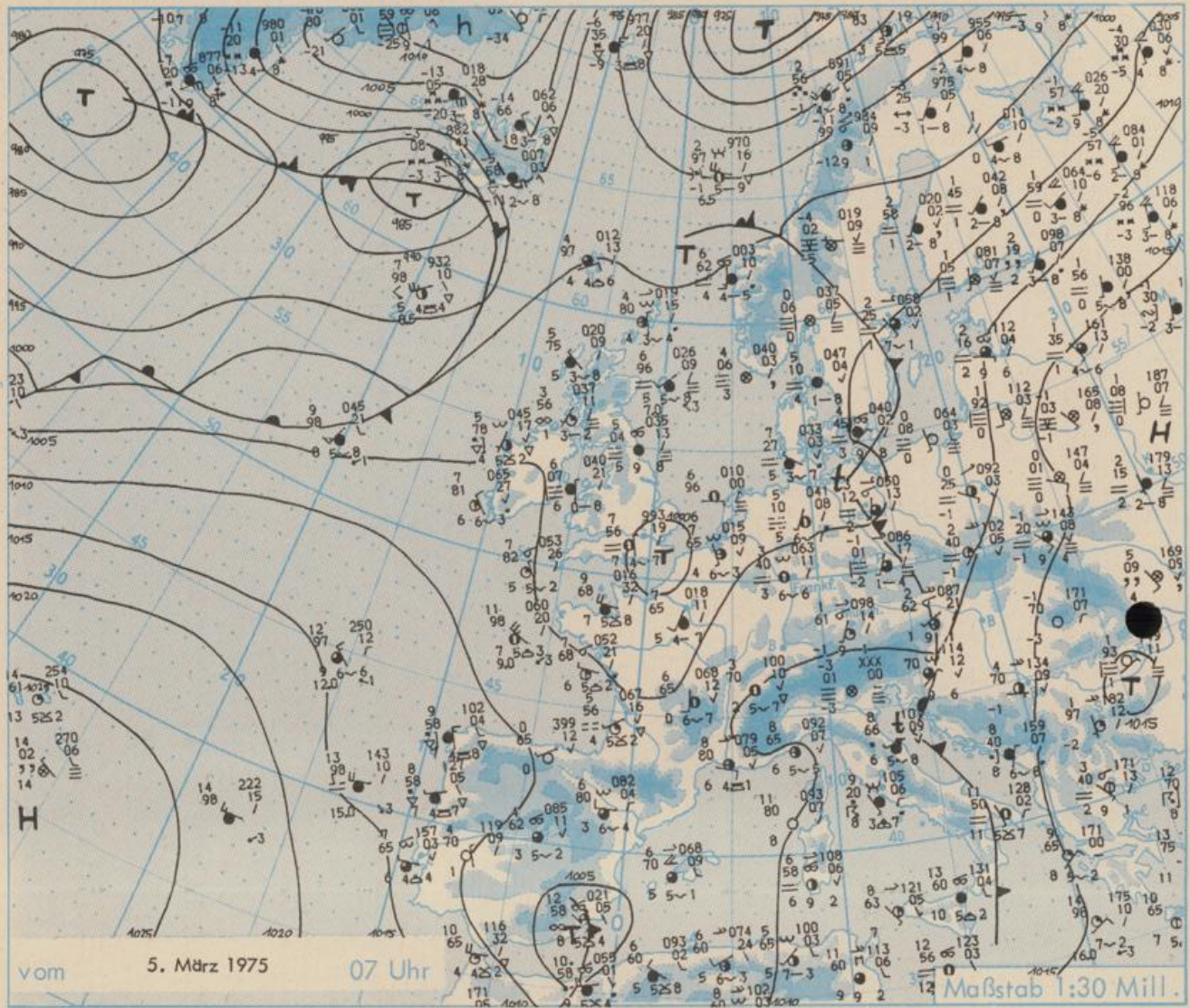
# Wetterkarte des Deutschen Wetterdienstes

## Erläuterungen

Schema einer Stationseintragsart mit Beispielen

1. Gesamtbedeckung in Achteln  $\odot = 4/8$
2. Windrichtung in 360 Grad-Einteilung  
Wind aus Ost (E) gleich  $90^\circ$  mit 15 Knoten
3. Windgeschwindigkeit in Knoten (1 Kn = 1,852 km/h)  
halbe Feder = 5 Knoten  
ganze Feder = 10 Knoten usw.
4. Gegenwärtiges Wetter:  
☁ Nieselregen \* Regen \* Schnee  
☂ Schauer ☇ Gewitter  
☁ Nebel ☁ Dunst  
☉ Hagel ☄ Schneereisben  
je nach Intensität mehrere Symbole bei \* \* \*
5. Wetterverlauf von 01-07 h  
+ = +, = =, ∇ ∇, ∇ ∇
6. Lufttemperatur in ganzen Grad Celsius in 2 m Höhe über Grund. Minus  $2^\circ\text{C} = -2^\circ\text{C}$
7. Taupunkttemperatur wie 6.
8. Wassertemperatur in zehntel Grad Celsius
9. Tiefe Walken unterhalb 2500 m  
☁ Cumulus --- Stratus
10. Mittelhöhe Walken zwischen 2500 und ca 6000 m  
☁ Altostratus  
☁ Altostratus
11. Hohe Walken oberhalb 6000 m  
☁ Cirrus ☁ Cirrostratus
12. Betrag und Art der 3-stündigen Luftdruckänderung  
12 = 12 zehntel Millibar, erst gestiegen, dann gleichgeblieben

- Fronten mit Erwärmung, Abkühlung
- a) am Boden: Warmfront (☀), Kaltfront (☁), Okklusion (☁☀)
  - b) in der Höhe: Konvergenzlinie (☁☁), Linien gleichen Luftdruckes = Isobaren



## Wetterlage und Entwicklung

Das Tief über dem Ostausgang des Ärmelkanals füllt sich zwar weiter auf, die von der Südspitze Grönlands über die Britischen Inseln und Frankreich hinweg bis ins Mittelmeer reichende Tiefdruckrinne bleibt jedoch erhalten. Zwischen ihr und dem hohen Luftdruck über Osteuropa verbleibt Deutschland jedoch in einer südlichen Luftströmung. Atlantische Tiefausläufer streifen dabei vorübergehend nur das nördliche Deutschland.

Vorhersagen, gültig von Donnerstag, den 6.3.1975 früh, bis Freitag, den 7.3.1975 früh, für:

### Hessen, Rheinland-Pfalz und Saarland

Nach Auflösung örtlicher Frühnebelfelder tagsüber wechselnd wolkgig und kaum Niederschlag. Tageshöchsttemperaturen um 12 Grad. Tiefsttemperaturen nachts um 4 Grad. Überwiegend schwachwindig.

### Baden-Württemberg

In Baden wolkgig mit Aufheiterungen und im wesentlichen niederschlagsfrei. Tageshöchsttemperaturen in den Niederungen zwischen 11 und 15 Grad, auf den Schwarzwaldhöhen 4 bis 8 Grad. Nächtliche Tiefstwerte 3 bis 7 Grad, nur bei längerem Aufklaren gebietsweise in Gefrierpunktnähe. Im allgemeinen schwacher Wind aus südlichen bis westlichen Richtungen.

In Württemberg meist nur mäßig bewölkt, morgens vereinzelt Nebel, höchstens geringfügiger Niederschlag. Schwache Luftbewegung. Mittagtemperaturen 10 bis 14 Grad, in den Hochlagen bis 8 Grad. Tiefsttemperaturen nachts über null Grad, aber örtlicher schwacher Bodenfrost möglich.

### Nordbayern

Wechsel zwischen stärkerer Bewölkung und heiteren Abschnitten. Ganz vereinzelt leichter Regen. Mittagtemperaturen um 11 Grad, im Bergland um 7 Grad. Nächtliche Tiefstwerte um 3 Grad. Schwachwindig.

### Südbayern

Teils heiter, teils bewölkt mit vereinzelt Regen. Berge häufig föhnig frei. Bei schwachem bis mäßigem Wind aus Süd bis West Höchsttemperaturen bis 10 Grad und etwas darüber. Nachts kaum Frost.

Weitere Aussichten: Im Süden meist freundlich.

**Wettermeldungen vom 5. März 1975 7 Uhr**

Station	Höhe NN	Wetter	Wind in km/h	Temperatur °C						Sonnenschein d. gestern in Stdn.	Niederschlag in 24 Stdn. mm	Schneehöhe cm
				in 2m Höhe	Tau-punkt	höchste gestern	Mittel gestern	Tiefstwert 2m Höhe	der Nacht am Boden			
Kassel	158	heiter	SSW 11	5	4	14	8,6	5	3	0,8	-	
Gießen	186	heiter	SE 4	4	2	13	9,0	4	0	1,0	0,0	
Bad Hersfeld	212	Nebel	W 4	1	-0	13	6,4	0	-2	0,1	-	
Wasserkuppe	921	bedeckt	WSW27	1	1	9	5,1	1	0	1,1	-	Reste
Kl. Feldberg/Taun.	805	in Wolken	SSW 14	1	1	8	4,9	1	-2	0,4	-	
Frankfurt-Flugh.	110	bedeckt	still	3	3	13	8,5	2	-2	-	0,0	
Offenbach/Main	99	heiter	SSE 2	4	3	13	9,6	4	1	0,2	0,1	
Darmstadt	133	wolkig	S 18	7	4	12	9,1	6	1	-	0,3	
Nürnberg	626	bedeckt	SSE 18	3	2	7	5,3	3	2	x	0,5	
Koblenz	96	bedeckt	SSW 13	6	4	13	9,3	5	x	1,0	0,2	
Bad Marienberg	547	wolkig	SE 9	2	2	9	5,8	2	0	0,8	1	
Trier-Petrisberg	265	Regen	WSW 5	5	4	10	7,6	4	2	0,7	0,5	
Deuselbach	479	bedeckt	SSE 20	4	3	8	6,6	4	3	0,3	0,2	
Neustadt/Weinstr.	163	bedeckt	NNE 4	4	2	12	8,8	3	1	0,3	0,0	
Weinbiet	553	keine Meldung										
Selbach/Saar	431	Regen	S 5	4	2	8	6,2	3	-1	x	0,5	
Saarbrücken-Flugh.	322	bedeckt	S 11	6	3	9	6,2	4	-0	-	0,0	
Öhringen	276	wolkig	ESE 5	4	1	11	7,0	2	-2	0,9	-	
Stuttgart	305	heiter	WSW 6	5	1	12	9,0	5	x	2,3	-	
Stuttgart-Echterd.	396	heiter	still	-0	-1	12	7,4	-0	-2	x	-	
Stätten	734	heiter	SSW 13	4	-2	12	6,5	2	-2	3,3	-	
Frankfurt	797	heiter	SW 4	2	-1	10	5,5	1	-1	4,5	0,0	
Kellmünster	973	heiter	SW 16	3	-2	12	6,0	-0	-3	5,3	-	
Ulm	522	Nebel	WSW 2	1	0	13	6,6	1	-2	3,3	-	
Mannheim	97	bedeckt	S 6	6	4	13	9,0	5	1	0,7	-	
Karlsruhe	114	heiter	SSE 4	3	1	12	9,0	3	-1	1,4	0,1	
Freiburg	269	bedeckt	SSE 11	8	2	11	8,0	6	3	0,3	0,5	
Feldberg/Schw.	1486	Schneefall	SW 36	-2	-2	5	-0,2	-2	-4	3,9	0,0	120
Konstanz	443	heiter	ENE 5	3	3	14	8,3	3	-1	6,6	-	
Friedrichshafen	401	heiter	NNE 7	3	2	17	9,0	2	0	8,9	-	
Würzburg	259	heiter	SE 7	2	1	11	6,8	2	0	0,7	-	
Bad Kissingen	224	Nebel	W 2	-1	-1	12	5,9	-1	-2	0,5	-	
Bamberg	239	wolkig	SSE 4	1	0	12	3,0	-1	-2	1,8	-	
Coburg	337	bedeckt	SSE 2	1	1	11	4,4	0	-2	0,6	-	
Hof	567	bedeckt	SSW 11	3	3	9	3,1	1	-2	3,0	-	Reste
Nürnberg-Flugh.	319	wolkig	ESE 5	2	1	13	4,6	1	-0	1,6	0,0	
Weiden	438	bedeckt	still	1	0	10	3,8	-1	-2	9,2	-	
Ansbach	413	heiter	still	1	0	14	5,6	1	-1	2,2	-	
Weissenburg/Bay.	422	heiter	S 2	1	0	14	5,2	1	-2	2,9	-	
Regensburg	376	bedeckt	still	3	2	13	4,8	2	-1	4,6	-	
Augsburg	477	heiter	SW 5	3	1	16	8,1	3	0	5,4	-	
München-Riem	529	heiter	SSW 7	1	-1	14	6,1	1	-3	6,8	-	
Mühlendorf	401	bedeckt	SW 4	6	3	16	6,4	3	1	6,7	-	
Passau	409	bedeckt	still	3	1	16	7,2	2	0	7,7	-	
Gr. Falkenstein	1307	bedeckt	W 14	2	-0	10	5,6	2	-1	8,5	-	130
Kellmünster	705	heiter	ESE 7	0	-0	16	7,4	0	-2	5,2	-	
Oberstdorf	810	heiter	SSE 4	0	-0	16	6,9	0	-3	7,5	-	Reste
Garmisch-Partenk.	719	heiter	SSW 4	-2	-3	16	3,9	-2	-5	6,5	-	Reste
Zugspitze	2960	heiter	S 11	-11	-12	-7	-7,8	-11	x	5,2	-	435
Hohenpeißenberg	977	wolkig	SW 14	3	-2	14	7,5	2	-1	5,0	-	1
Wendelstein	1832	wolkig	WNW16	-2	-10	-	1,6	-3	-5	6,6	-	55
Berchtesgaden	542	bedeckt	SW 2	2	1	17	7,5	2	-0	5,9	-	

**Auskünfte und Beratungen erteilen:**

Land Hessen  
Wetteramt **Frankfurt**  
6050 Offenbach/Main  
Frankfurter Str. 135  
Tel. (0611) 80 62 408

Land Baden-Württemberg Ostteil  
Wetteramt **Stuttgart**  
7000 Stuttgart 1  
Alexanderstr. 112  
Tel. (0711) 24 73 51

Land Bayern Nordteil  
Wetteramt **Nürnberg**  
8500 Nürnberg  
Hochhaus am Plärrer 43  
Tel. (0911) 26 12 00

Land Rheinland-Pfalz u. Saarland  
Wetteramt **Trier**  
5500 Trier  
Petrisberg  
Tel. (0651) 4 50 45

Land Baden-Württemberg Westteil  
Wetteramt **Freiburg**  
7800 Freiburg 1  
Stefan-Meier-Str. 4  
Tel. (0761) 31511

Land Bayern Südteil  
Wetteramt **München**  
8000 München 2  
Bavariaring 10/III  
Tel. (089) 530123

**Fernsprechanzagedienst:**

Wähle im Ortsnetz

Allgemeiner Wetterbericht: Ruf-Nr. 11 64 oder 0 11 64

Reisewetter-Wintersport... Ruf-Nr. 11600 oder 0 11600

Straßenzustandsbericht... Ruf-Nr. 11 69 oder 0 11 69

Abweichende Rufnummern bitte dem amtlichen Fernsprechbuch entnehmen.

# Wettermeldungen vom 5. März 1975 7 Uhr

Station	Höhe NN	Wetter	Wind in km/h	Temperatur °C						Sonnenschein in Stdn.	Niederschlag in 24 Stdn. mm	Schneehöhe cm
				in 2m Höhe	Taupunkt	höchste gestern	Mittel gestern	Tiefstwert 2m Höhe	der Nacht am Boden			
Berlin	50	wolkig	WSW11	4	2	15	8.5	3	-3	5.4	-	
Schleswig	43	bedeckt	WNW13	7	5	12	8.3	6	6	0.3	1	
Hamburg	16	Nieseln	NW 4	7	6	12	8.8	5	2	0.5	0.0	
Bremen	3	heiter	S 7	8	7	14	10.0	2	6	1.0	6	
Hannover	55	bedeckt	SSW 7	5	5	14	10.2	4	1	0.7	0.5	
Essen	154	Regen	S 11	6	4	11	8.9	6	4	0.3	2	

## Ausland

Station	Wetter	Wind in km/h	Temperatur °C		Station	Wetter	Wind in km/h	Temperatur °C	
			7 Uhr	höchste gestern				7 Uhr	höchste gestern
Athen	heiter	N 5	10	16	Paris	bedeckt	SSW20	7	13
Bukarest	wolkenlos	ENE 7	1	17	Rom	Gewitter	SSE 7	9	14
Kopenhagen	wolkig	NNE11	3	8	Stockholm	wolkig	SSE 5	2	7
London	bedeckt	N 11	7	13	Warschau	heiter	ESE11	0	13
Madrid	wolkig	still	4	9	Wien	wolkig	SW 7	2	17
Moskau	bedeckt	SSW 7	-1	-1	Zürich	heiter	E 9	1	12

## Luftdruckwerte von 7 Uhr

## Erdbodentemperaturen °C von 7 Uhr

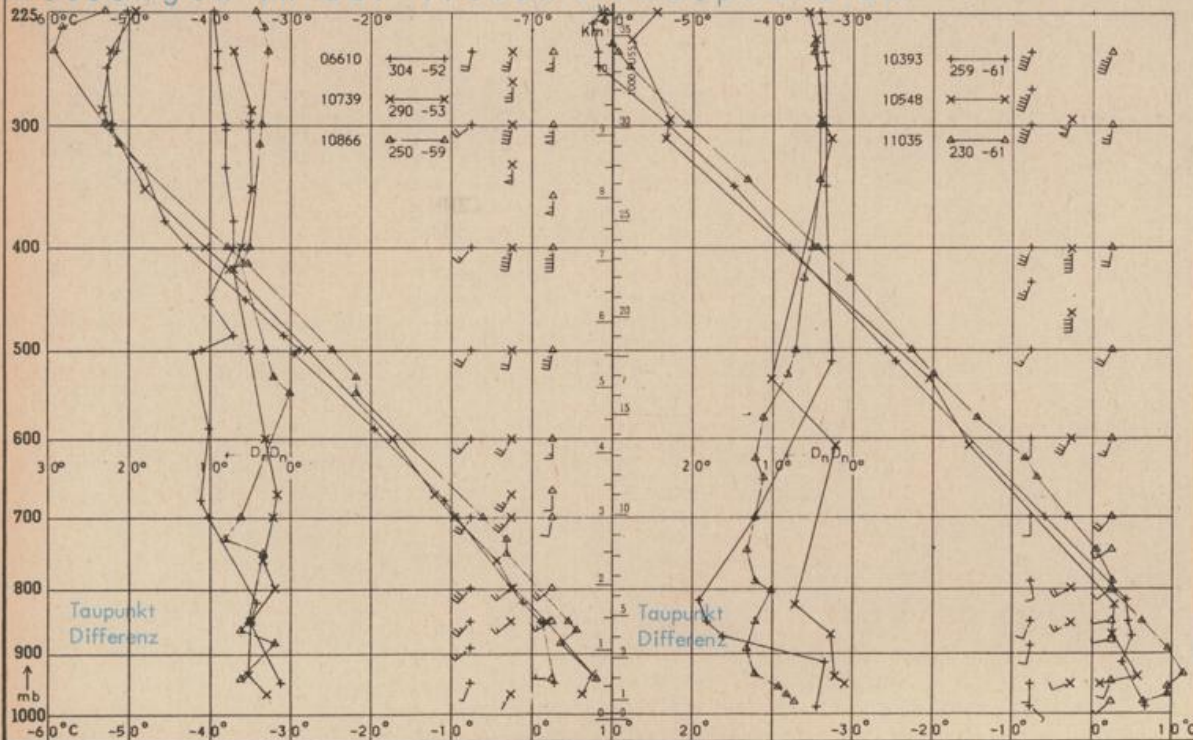
Station	Barom. Höhe	mm	auf Meereshöhe umgerechnet		Station	10 cm Tiefe	20 cm Tiefe	50 cm Tiefe	100 cm Tiefe
			mm	mb					
Kassel	163	739.2	754.2	1005.4	Gießen	4.0	5.0	5.6	4.3
Trier	273	728.8	753.5	1004.6	Trier	4.8	5.2	6.1	5.7
Offenbach	102	745.0	754.5	1005.8	Geisenheim	3.6	4.9	5.3	4.9
Bamberg	243	734.0	756.5	1008.6	Würzburg	3.8	4.8	5.2	5.2
Saarbrücken-Flugh.	334	724.3	754.3	1005.6	Mannheim	4.1	5.2	5.5	4.7
Nürnberg	312	728.1	756.7	1008.8	Stuttgart-Hohenheim	3.1	5.0	5.5	5.3
Stuttgart	297	728.9	755.8	1007.7	Weißenburg	3.2	4.0	4.1	3.7
Freiburg	300	728.4	755.2	1006.9	Freiburg	5.4	6.0	6.3	6.2
München-Riem	529	709.5	757.5	1009.8	München-Riem	2.6	2.6	3.1	3.1
Berchtesgaden	537	709.4	757.9	1010.5	Mühdorf	4.0	4.1	4.0	3.7

## Astronomische Daten für den 6. März 1975

Station	Sonne		Mond		Station	Sonne		Mond	
	Aufgang Uhr MEZ	Untergang Uhr MEZ	Aufgang Uhr MEZ	Untergang Uhr MEZ		Aufgang Uhr MEZ	Untergang Uhr MEZ	Aufgang Uhr MEZ	Untergang Uhr MEZ
Frankfurt	07.00	18.14	03.22	11.59	Nürnberg	06.50	18.06	03.10	11.54
Freiburg	07.06	18.20	03.18	12.11	Stuttgart	06.57	18.14	03.15	12.02
München	06.47	18.05	03.03	11.56	Trier	07.08	18.22	03.30	12.07

## Mondphase 2 Tage nach letztem Viertel

## Messungen in der freien Atmosphäre am 5. März 1975 01 Uhr MEZ



Kennziffer	Station
10338	Hannover
10410	Essen
06447	Necle/Brüssel
10739	Stuttgart
10866	München
11520	Libus/Prag

**Bemerkungen:**

Beachte folgende Änderungen:

- 06610 Payerne
- 10739 Stuttgart
- 10866 München
- 10393 Lindenberg
- 10548 Meiningen
- 11035 Wien

Korrektur zur Wetterkarte Nr. 62  
Kl. Feldberg/Taunus  
 Mittel gestern 4.2°C