

Wetterkarte

des Deutschen Wetterdienstes

D 7311 A

Amtsblatt der Wetterämter Frankfurt am Main, Freiburg i. Br., München, Nürnberg, Stuttgart u. Trier

Erscheint täglich
Preis monatl. DM 9,60
Nur Postbezug

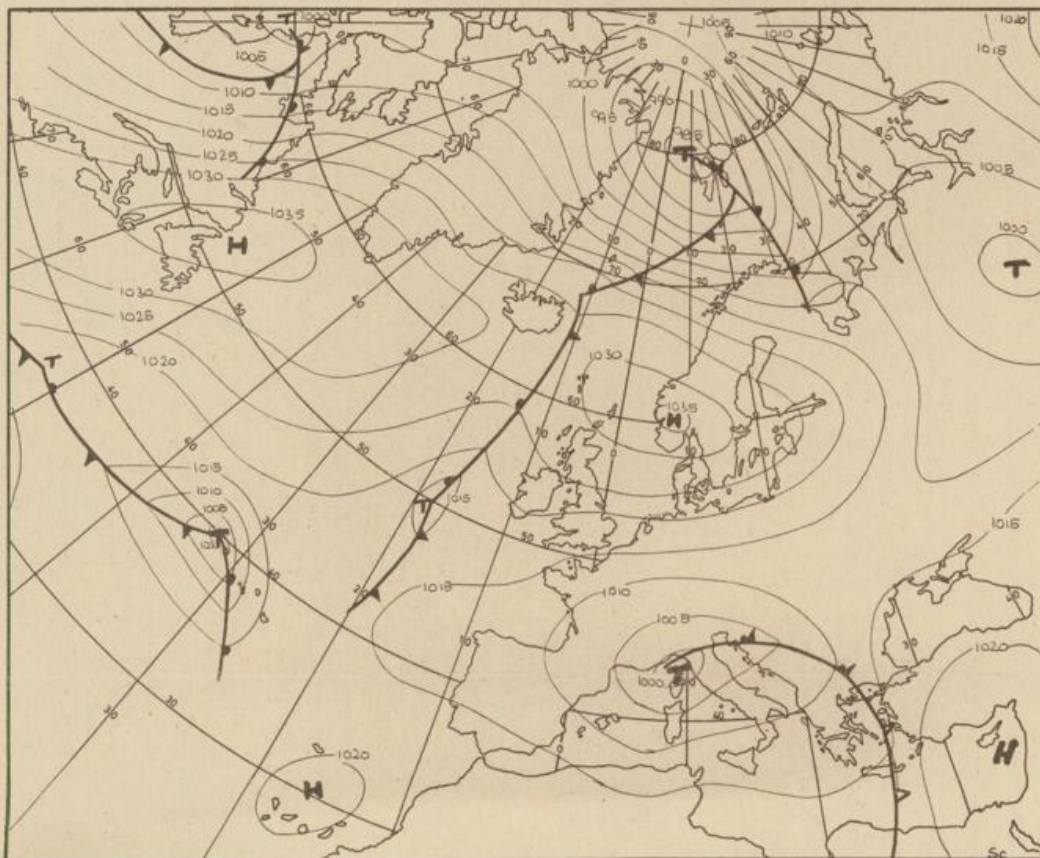
Druck u. Verlag: Wetteramt Frankfurt
605 Offenbach (M), Frankfurter Str. 135
Tel. (0611) 806 2281

Bei unregelmäßiger Lieferung
sind Beschwerden immer an
das Zustellpostamt zu richten

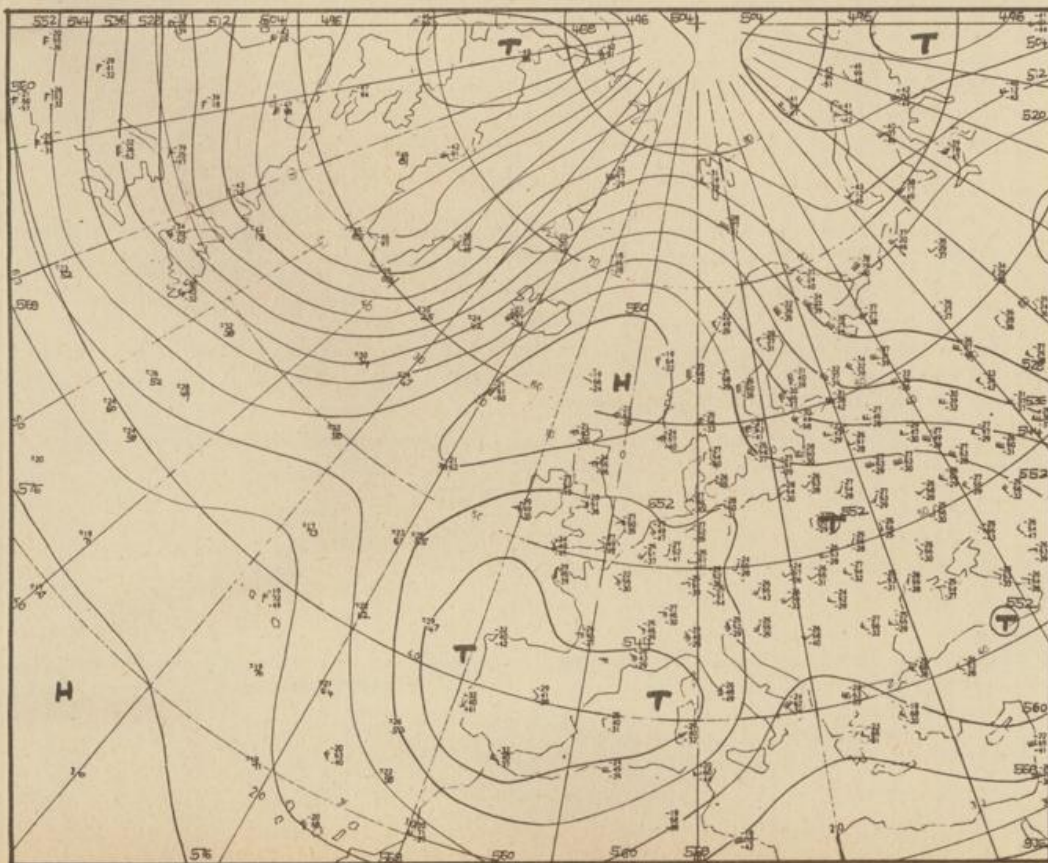
Jahrgang 1975

Mittwoch, den 12. März 1975

Nummer 71



Bodenwetterkarte
Vorhersage
für den
13.3. 01 Uhr



Höhenwetterkarte
(Absolute Topographie 5000 m
entsprechend ca. 5500 m Höhe)
vom
12.3. 01 Uhr

16 Deutscher Wetterdienst
73 | Agrarmet. Forschungsst.

Maßstab 1 : 60 Mill.

Wetterkarte des Deutschen Wetterdienstes

Erläuterungen

Schema einer Stations-
eintragung mit Beispielen

1. Gesamtbewölkung
in Achtein $\frac{1}{8}$ = 4/8
2. Windrichtung
in 360 Grad Einteilung
Wind aus Ost (E)
gleich 90° mit 15 Knoten
3. Windgeschwindigkeit
in Knoten (1Kn = 1,852 km/h)
halbe Feder = 5 Knoten
ganze Feder = 10 Knoten usw.

4. Gegenwärtiges Wetter:
☁ Nieselregen * Schnee
☁ Schauer ☁ Gewitter
☁ Nebel ☁ Dunst
☁ Hagel ☁ Schneereiben

5. Wetterverlauf von 01-07 h
☁ ☁ ☁ ☁ ☁ ☁ ☁

6. Lufttemperatur in ganzen
Grad Celsius in 2 m Höhe
über Grund, Minus 2°C = -2°C
7. Taupunkttemperatur
wie 6.

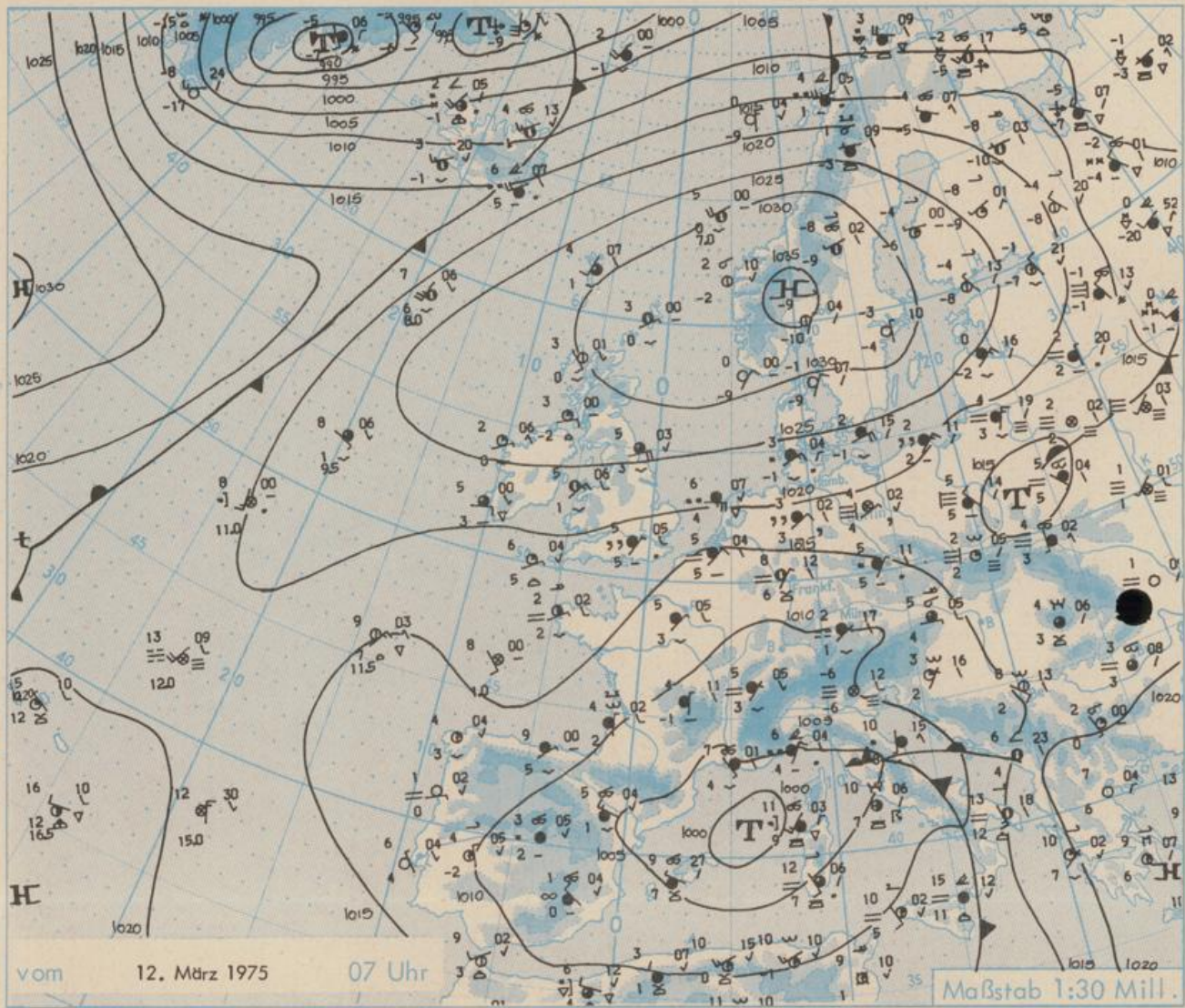
8. Wassertemperatur
in zehntel Grad Celsius
9. Tiefe Wolken
unterhalb 2500 m

10. Mittelhohe Wolken
zwischen 2500 und ca 6000 m
Altostratus
Altostratus

11. Hohe Wolken
oberhalb 6000 m
Cirrus ☁ Cirrostratus

12. Betrag und Art der 3-stün-
digen Luftdruckänderung
☁ = 12 zehntel Millibar,
erst gestiegen, dann
gleichgeblieben

- Fronten mit Erwärmung, Ab-
kühlung a) am Boden
☁☁☁ Warmfront
☁☁☁ Kaltfront
☁☁☁ Okklusion
b) in der Höhe
☁☁☁ Konvergenzlinie
Linien gleichen
Luftdruckes =
Isobaren



Wetterlage und Entwicklung

An der Südseite des nahezu ortsfesten Hochs über Südkandinavien dringt Kaltluft nach Südwesten vor. An der Nordseite des Mittelmeertiefs wird Warmluft nach Nordwesten geführt. Deutschland liegt dabei auch in den nächsten Tagen im Grenzbereich beider Luftmassen.

Vorhersagen, gültig von Donnerstag, den 13.3.1975 früh, bis Freitag, den 14.3.1975 früh, für:

Hessen, Rheinland-Pfalz und Saarland

Meist stark bewölkt oder neblig trüb und gelegentlich etwas Regen oder Sprühregen. Tageshöchsttemperaturen um 9 Grad. Tiefsttemperaturen nachts um 6 Grad. Schwacher, zeitweise mäßiger Wind aus östlichen Richtungen.

Baden-Württemberg

In Baden vielfach stark bewölkt mit nur örtlichen Auflockerungen. Gelegentlicher Regen, nur im äußersten Gipfelniveau des Südschwarzwaldes zum Teil Schnee. Höchsttemperaturen in den Niederungen 7 bis 10 Grad, im Bergland in 1000 m Höhe um 4 Grad. Nachttemperaturen 3 bis 7 Grad. Schwache bis mäßige nördliche bis östliche Winde.

In Württemberg wolkig, zum Teil stark bewölkt, überwiegend trocken. Tageshöchsttemperaturen um 8 Grad, in Hochlagen bis 3 Grad. Schwache Winde aus westlichen Richtungen. Tiefsttemperaturen 2 bis 6 Grad.

Nordbayern

Gelegentliche auflockernde, sonst starke Bewölkung. Gebietsweise neblig trüb mit örtlichen Nebelnässen, sonst kein nennenswerter Niederschlag. Tageshöchsttemperaturen 5 bis 10 Grad, Tiefstwerte 2 bis 5 Grad, bei Aufklaren stellenweise geringer Frost. Vorwiegend schwacher Wind aus Nordost bis Südost.

Südbayern

Gebietsweise länger anhaltender, örtlich beständiger Boden- oder Hochnebel. Abgesehen davon vorherrschend starke, nur örtlich föhnig aufgelockerte Bewölkung. Gelegentlich etwas Regen, besonders im Südosten. Nachts Tiefsttemperaturen 4 bis 0, Höchstwerte 4 bis 9, in 1500 m Höhe um 3 Grad. Schwacher bis mäßiger Wind aus östlichen Richtungen.

Weitere Aussichten:

Wenig Änderung.

Wettermeldungen vom 12. März 1975 07 Uhr

| Station | Höhe NN | Wetter | Wind in km/h | Temperatur °C | | | | | | Sonnenschein, gestern in Stdn. | Niederschlag in 24 Stdn. mm | Schneehöhe cm |
|--------------------|---------|---------------|--------------|---------------|----------|-----------------|----------------|--------------------|--------------------|--------------------------------|-----------------------------|---------------|
| | | | | In 2m Höhe | Taupunkt | höchste gestern | Mittel gestern | Tiefstwert 2m Höhe | der Nacht am Boden | | | |
| Kassel | 158 | bedeckt | NNE 7 | 6 | 5 | 7 | 7.1 | 6 | 6 | - | 4 | |
| Gießen | 186 | bedeckt | NNE 9 | 7 | 5 | 9 | 7.0 | 7 | 5 | - | 0.0 | |
| Bad Hersfeld | 212 | bedeckt | NE 16 | 7 | 5 | 8 | 6.9 | 6 | 5 | - | 1 | |
| Wasserkuppe | 921 | in Wolken | ENE 23 | 2 | 2 | 3 | 1.9 | 2 | 1 | - | 0.2 | Reste |
| Kl. Feldberg/Taun. | 805 | in Wolken | NE 26 | 3 | 3 | 3 | 2.2 | 2 | 2 | - | - | |
| Frankfurt-Flugh. | 110 | bedeckt | NNE13 | 8 | 6 | 10 | 7.6 | 7 | 6 | 0.9 | - | |
| Offenbach/Main | 99 | bedeckt | NNE 7 | 8 | 5 | 10 | 8.2 | 8 | 7 | 0.4 | - | |
| Darmstadt | 133 | bedeckt | NE 14 | 7 | 5 | 9 | 7.8 | 7 | 6 | - | - | |
| Nürnberg | 626 | in Wolken | N 18 | 3 | 3 | 4 | 2.8 | 2 | 2 | - | 0.3 | |
| Koblenz | 96 | bedeckt | N 2 | 8 | 6 | 9 | 7.6 | 7 | x | - | 0.0 | |
| Bad Marienberg | 547 | bedeckt | NNE16 | 3 | 3 | 4 | 3.4 | 3 | 3 | - | 1 | |
| Trier-Petrisberg | 265 | bedeckt | NNE12 | 5 | 4 | 7 | 5.2 | 4 | 3 | - | 1 | |
| Deuselbach | 479 | bedeckt | N 20 | 4 | 4 | 5 | 3.9 | 3 | 2 | - | 1 | |
| Neustadt/Weinstr. | 163 | bedeckt | NE 22 | 7 | 4 | 10 | 7.6 | 6 | 4 | - | - | |
| Weinbiet | 553 | keine Meldung | | | | | | | | | | |
| Selbach/Saar | 431 | bedeckt | NE 16 | 5 | 4 | 6 | 4.2 | 4 | 3 | - | 0.1 | |
| Saarbrücken-Flugh. | 322 | bedeckt | NNE14 | 5 | 4 | 8 | 5.3 | 5 | 1 | - | 1 | |
| Ohringen | 276 | bedeckt | E 7 | 5 | 4 | 9 | 6.6 | 5 | 3 | - | - | |
| Stuttgart | 305 | heiter | still | 4 | 2 | 9 | 7.2 | 4 | x | - | - | |
| Stuttgart-Echterd. | 396 | bedeckt | NNE 2 | 3 | 1 | 8 | 6.0 | 2 | -1 | x | - | |
| Stuttgen | 734 | bedeckt | E 20 | 1 | 1 | 6 | 2.7 | 0 | -1 | 1.2 | - | |
| Friedrichstadt | 797 | bedeckt | ENE 9 | 1 | 1 | 5 | 2.3 | 1 | -1 | - | - | |
| Klippeneck | 973 | bedeckt | E 20 | 1 | 0 | 5 | 1.6 | 1 | -1 | 1.3 | - | |
| Ulm | 522 | bedeckt | ENE 11 | 4 | 2 | 8 | 5.1 | 3 | 2 | 1.1 | - | |
| Mannheim | 97 | bedeckt | N 9 | 6 | 5 | 11 | 7.8 | 6 | 2 | 0.9 | - | |
| Karlsruhe | 114 | bedeckt | NE 8 | 7 | 4 | 11 | 7.9 | 6 | 3 | 1.7 | - | |
| Freiburg | 269 | bedeckt | NE 14 | 7 | 2 | 9 | 6.5 | 6 | 5 | 0.3 | 0.0 | |
| Feldberg/Schw. | 1486 | in Wolken | ESE 54 | -2 | -2 | -1 | -1.8 | -3 | -3 | x | 0.0 | 110 |
| Konstanz | 443 | bedeckt | NE 11 | 5 | 2 | 9 | 6.3 | 5 | 4 | 0.9 | - | |
| Friedrichshafen | 401 | bedeckt | NE 14 | 6 | 2 | 11 | 5.4 | 5 | 4 | 1.4 | - | |
| Würzburg | 259 | bedeckt | NNE16 | 6 | 5 | 9 | 7.1 | 6 | 5 | - | - | |
| Bad Kissingen | 224 | bedeckt | NNE12 | 7 | 4 | 8 | 7.0 | 6 | 5 | - | - | |
| Bamberg | 239 | bedeckt | NE 12 | 7 | 3 | 9 | 6.6 | 6 | 4 | - | - | |
| Coburg | 337 | bedeckt | NNE 7 | 6 | 4 | 6 | 5.3 | 5 | 4 | - | 0.1 | |
| Hof | 567 | Nieseln | NNE20 | 4 | 4 | 6 | 4.4 | 4 | 1 | - | 0.0 | |
| Nürnberg-Flugh. | 319 | wolkig | NNE 5 | 5 | 3 | 8 | 6.5 | 2 | 0 | - | - | |
| Weiden | 438 | bedeckt | N 5 | 6 | 4 | 7 | 5.2 | 4 | 3 | - | - | |
| Ansbach | 413 | bedeckt | ENE 7 | 4 | 3 | 8 | 6.0 | 4 | 2 | - | 0.0 | |
| Weissenburg/Bay. | 422 | bedeckt | N 7 | 3 | 2 | 8 | 6.1 | 2 | -2 | - | - | |
| Regensburg | 376 | bedeckt | ENE 11 | 5 | 3 | 8 | 5.8 | 2 | -1 | - | - | |
| Augsburg | 477 | bedeckt | ENE 11 | 3 | 1 | 8 | 5.0 | 3 | 2 | 0.5 | - | |
| München-Riem | 529 | bedeckt | NE 2 | 2 | 1 | 9 | 5.8 | -1 | -1 | 1.6 | 0.0 | |
| Mülldorf | 401 | bedeckt | NE 1 | 4 | 2 | 9 | 6.5 | 3 | 2 | 0.7 | - | |
| Passau | 409 | Nebel | still | 0 | 0 | 8 | 5.1 | 0 | -1 | - | - | |
| Carlsfeldstein | 1307 | in Wolken | ENE 26 | 1 | 1 | 1 | 2.5 | 0 | -0 | - | - | 120 |
| Kornau | 705 | bedeckt | E 5 | 3 | 2 | 7 | 4.8 | 3 | 3 | 0.1 | 0.0 | |
| Oberstdorf | 810 | bedeckt | still | 2 | 2 | 7 | 3.5 | 2 | -1 | 0.3 | 0.1 | |
| Garmisch-Partenk. | 719 | bedeckt | still | 3 | 1 | 7 | 4.8 | 2 | 1 | - | - | |
| Zugspitze | 2960 | bedeckt | SE 31 | -9 | -17 | -5 | -7.6 | -9 | x | 7.3 | - | 420 |
| Hohenpeißenberg | 977 | in Wolken | NE 7 | 0 | 0 | 4 | 1.9 | 0 | 0 | - | 0.0 | |
| Wendelstein | 1832 | wolkig | S 9 | -0 | -7 | -1 | -2.4 | -3 | -3 | 0.1 | - | 45 |
| Berchtesgaden | 542 | bedeckt | still | 1 | 0 | 8 | 6.0 | 1 | -1 | 0.1 | - | |

Auskünfte und Beratungen erteilen:

Land Hessen

Wetteramt **Frankfurt**

6050 Offenbach/Main
Frankfurter Str. 135
Tel. (0611) 8062 408

Land Baden-Württemberg Ostteil

Wetteramt **Stuttgart**

7000 Stuttgart 1
Alexanderstr. 112
Tel. (0711) 2473 51

Land Bayern Nordteil

Wetteramt **Nürnberg**

8500 Nürnberg
Hochhaus am Plärrer 43
Tel. (0911) 26 12 00

Land Rheinland-Pfalz u. Saarland

Wetteramt **Trier**

5500 Trier
Petrisberg
Tel. (0651) 4 50 45

Land Baden-Württemberg Westteil

Wetteramt **Freiburg**

7800 Freiburg 1
Stefan-Meier-Str. 4
Tel. (0761) 31511

Land Bayern Südteil

Wetteramt **München**

8000 München 2
Bavariaring 10/III
Tel. (089) 530123

Fernsprechanagedienst:

Wähle im Ortsnetz:

Allgemeiner Wetterbericht..Ruf-Nr. 11 64 oder 0 11 64

Reisewetter-Wintersport...Ruf-Nr. 11600 oder 0 11600

Straßenzustandsbericht...Ruf-Nr. 11 69 oder 0 11 69

Abweichende Rufnummern bitte dem amtlichen Fernsprechbuch entnehmen.

Wettermeldungen vom 12. März 1975 07 Uhr

| Station | Höhe NN | Wetter | Wind in km/h | Temperatur °C | | | | | Sonnenscheind. gestern in Stdn. | Niederschlag in 24 Stdn. mm | Schneehöhe cm | |
|-----------|---------|---------|--------------|---------------|----------|-----------------|----------------|-------------------------------|---------------------------------|-----------------------------|---------------|--|
| | | | | in 2m Höhe | Taupunkt | höchste gestern | Mittel gestern | Tiefstwert der Nacht am Boden | | | | |
| Berlin | 50 | Nieseln | ENE14 | 4 | 4 | 7 | 5.7 | 4 | 3 | - | 0.2 | |
| Schleswig | 43 | Regen | ENE24 | 3 | -1 | 5 | 4.6 | 3 | 3 | - | 0.1 | |
| Hamburg | 16 | Nieseln | NE 30 | 3 | 2 | 5 | 4.7 | 3 | 4 | - | 5 | |
| Bremen | 3 | Nieseln | ENE20 | 4 | 2 | 6 | 5.4 | 4 | 4 | - | 6 | |
| Hannover | 55 | Nieseln | NE 18 | 3 | 2 | 6 | 5.6 | 3 | 3 | - | 1 | |
| Essen | 154 | Nieseln | NE 16 | 6 | 6 | 6 | 5.7 | 5 | 5 | - | 0.6 | |

Ausland

| Station | Wetter | Wind in km/h | Temperatur °C | | Station | Wetter | Wind in km/h | Temperatur °C | |
|------------|---------|--------------|---------------|-----------------|-----------|-----------|--------------|---------------|-----------------|
| | | | 7 Uhr | höchste gestern | | | | 7 Uhr | höchste gestern |
| Athen | heiter | still | 9 | 17 | Paris | bedeckt | NE 13 | 5 | 10 |
| Bukarest | wolkig | still | 3 | 16 | Rom | wolkig | still | 10 | 13 |
| Kopenhagen | wolkig | NE 25 | 0 | 6 | Stockholm | wolkenlos | N 11 | -3 | 5 |
| London | Nieseln | NNE12 | 5 | 9 | Warschau | Nebel | NW 9 | 5 | 17 |
| Madrid | Regen | still | 3 | 8 | Wien | wolkig | E 13 | 5 | 15 |
| Moskau | Schnee | W 7 | -0 | 4 | Zürich | bedeckt | ENE11 | 5 | 8 |

Luftdruckwerte von 7 Uhr

Erdbodentemperaturen °C von 7 Uhr

| Station | Barom. Höhe | mm | auf Meereshöhe umgerechnet | | Station | 10 cm Tiefe | 20 cm Tiefe | 50 cm Tiefe | 100 cm Tiefe |
|--------------------|-------------|-------|----------------------------|--------|---------------------|-------------|-------------|-------------|--------------|
| | | | mm | mb | | | | | |
| Kassel | 163 | 746.1 | 761.0 | 1014.6 | Gießen | 6.2 | 6.2 | 6.5 | 6.0 |
| Trier | 273 | 733.8 | 758.6 | 1011.4 | Trier | 5.4 | 6.6 | 6.5 | 6.5 |
| Offenbach | 102 | 749.3 | 758.6 | 1011.4 | Geisenheim | 6.6 | 6.7 | 6.7 | 6.1 |
| Bamberg | 243 | 736.6 | 758.7 | 1011.5 | Würzburg | 6.0 | 6.4 | 6.4 | 6.3 |
| Saarbrücken-Flugh. | 334 | 727.3 | 757.6 | 1010.0 | Mannheim | 5.7 | 6.5 | 6.8 | 6.3 |
| Nürnberg | 312 | 729.7 | 758.0 | 1010.6 | Stuttgart-Hohenheim | 4.1 | 5.6 | 6.4 | 6.3 |
| Stuttgart | 297 | 730.6 | 757.8 | 1010.2 | Weißenburg | 3.4 | 4.6 | 5.4 | 5.0 |
| Freiburg | 300 | 728.6 | 755.5 | 1007.3 | Freiburg | 5.7 | 6.3 | 6.9 | 7.2 |
| München-Riem | 529 | 709.3 | 757.1 | 1009.3 | München-Riem | 3.4 | 3.7 | 4.7 | 4.2 |
| Berchtesgaden | 537 | 708.8 | 757.5 | 1009.9 | Mühdorf | 4.8 | 5.5 | 5.5 | 5.0 |

Astronomische Daten für den

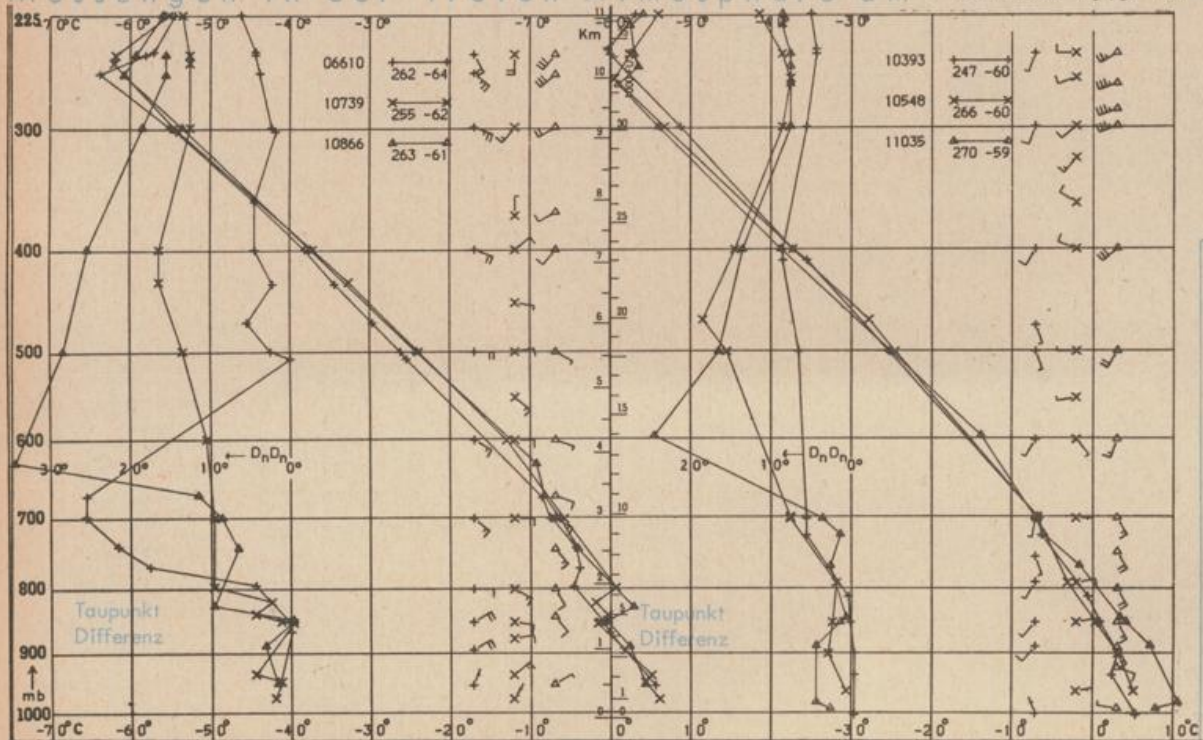
13. März 1975

| Station | Sonne | | Mond | | Station | Sonne | | Mond | |
|-----------|-----------------|-------------------|-----------------|-------------------|-----------|-----------------|-------------------|-----------------|-------------------|
| | Aufgang Uhr MEZ | Untergang Uhr MEZ | Aufgang Uhr MEZ | Untergang Uhr MEZ | | Aufgang Uhr MEZ | Untergang Uhr MEZ | Aufgang Uhr MEZ | Untergang Uhr MEZ |
| Frankfurt | 06.45 | 18.26 | 06.28 | 19.21 | Nürnberg | 06.36 | 18.17 | 06.19 | 19.11 |
| Freiburg | 06.48 | 18.30 | 06.32 | 19.33 | Stuttgart | 06.43 | 18.24 | 06.26 | 19.18 |
| München | 06.33 | 18.15 | 06.17 | 19.08 | Trier | 06.53 | 18.34 | 06.36 | 19.29 |

Mondphase

Neumond

Messungen in der freien Atmosphäre am 12. März 1975 01 Uhr MEZ



| Kennziffer | Station |
|------------|------------|
| 06610 | Payerne |
| 10739 | Stuttgart |
| 10866 | München |
| 10393 | Lindenberg |
| 10548 | Meiningen |
| 11035 | Wien |

Bemerkungen :

Korrektur zu Nr. 69:

Klippeneck:

Schneehöhe 3 cm