

# Wetterkarte

## des Deutschen Wetterdienstes

D 7311

16. Deutscher Wetterdienst  
 7311 Agarnet-Postamt  
 Postfach 100000

Amtsblatt der Wetterämter Frankfurt am Main, Freiburg i. Br., München, Nürnberg, Stuttgart u. Trier

Erscheint täglich  
 Preis monatl. DM 9,60  
 Nur Postbezug

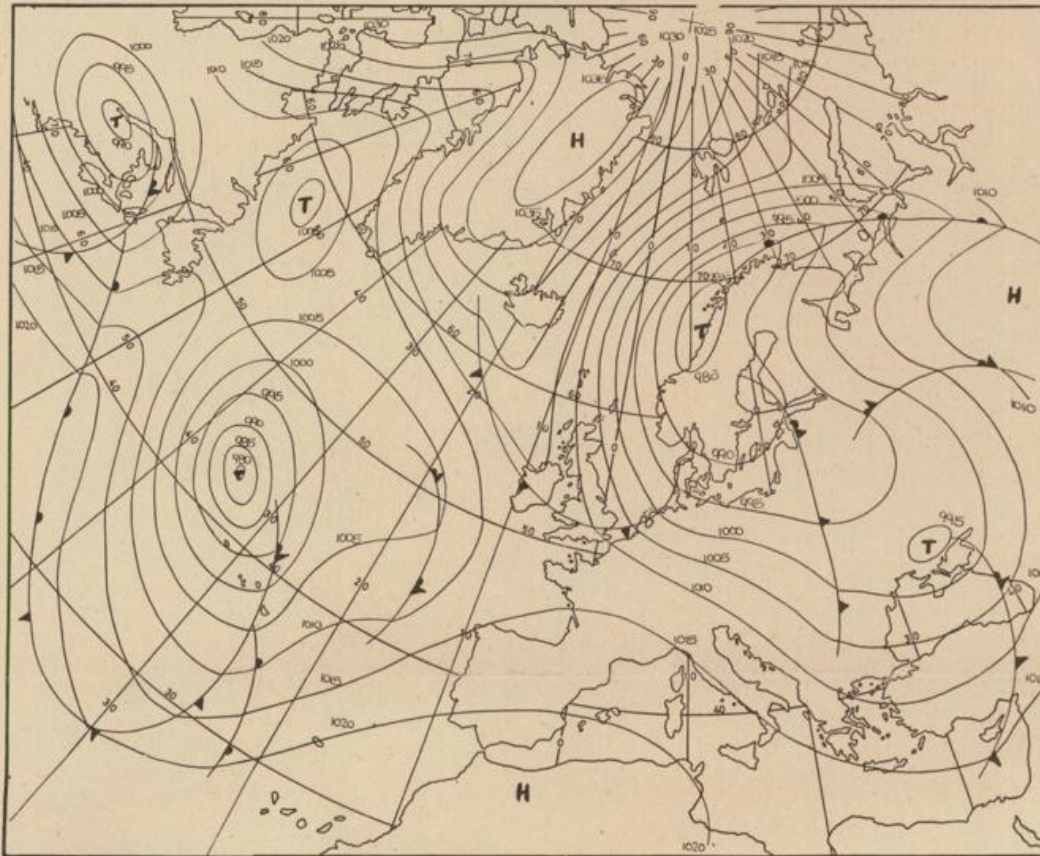
Druck u. Verlag: Wetteramt Frankfurt  
 605 Offenbach (M), Frankfurter Str. 135  
 Tel. (0611) 806 2281

Bei unregelmäßiger Lieferung  
 sind Beschwerden immer an  
 das Zustellpostamt zu richten

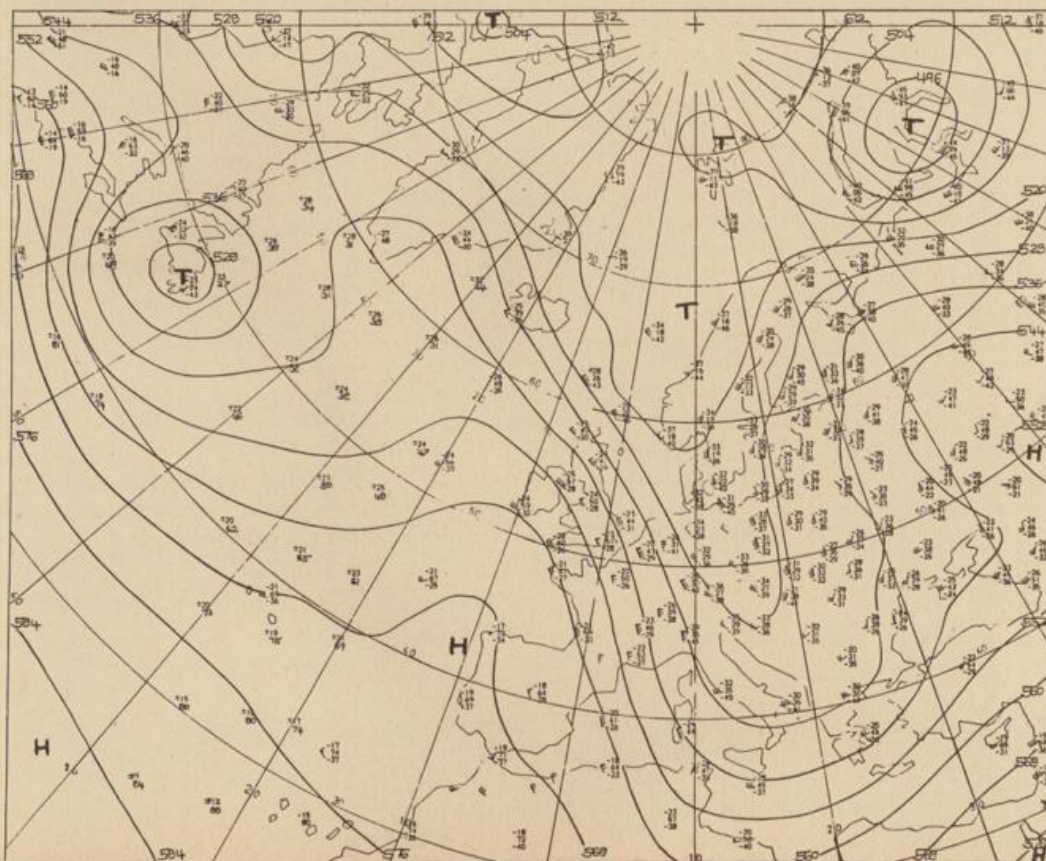
Jahrgang 1975

Dienstag, den 25. März 1975

Nummer 84



Bodenwetterkarte  
 Vorhersage  
 für den  
 26.3. 01 Uhr



Höhenwetterkarte  
 (Absolute Topographie 500 mb  
 entsprechend ca. 5500 m Höhe)  
 vom  
 25.3. 01 Uhr

Maßstab 1 : 60 Mill.

# Wetterkarte des Deutschen Wetterdienstes

## Erläuterungen

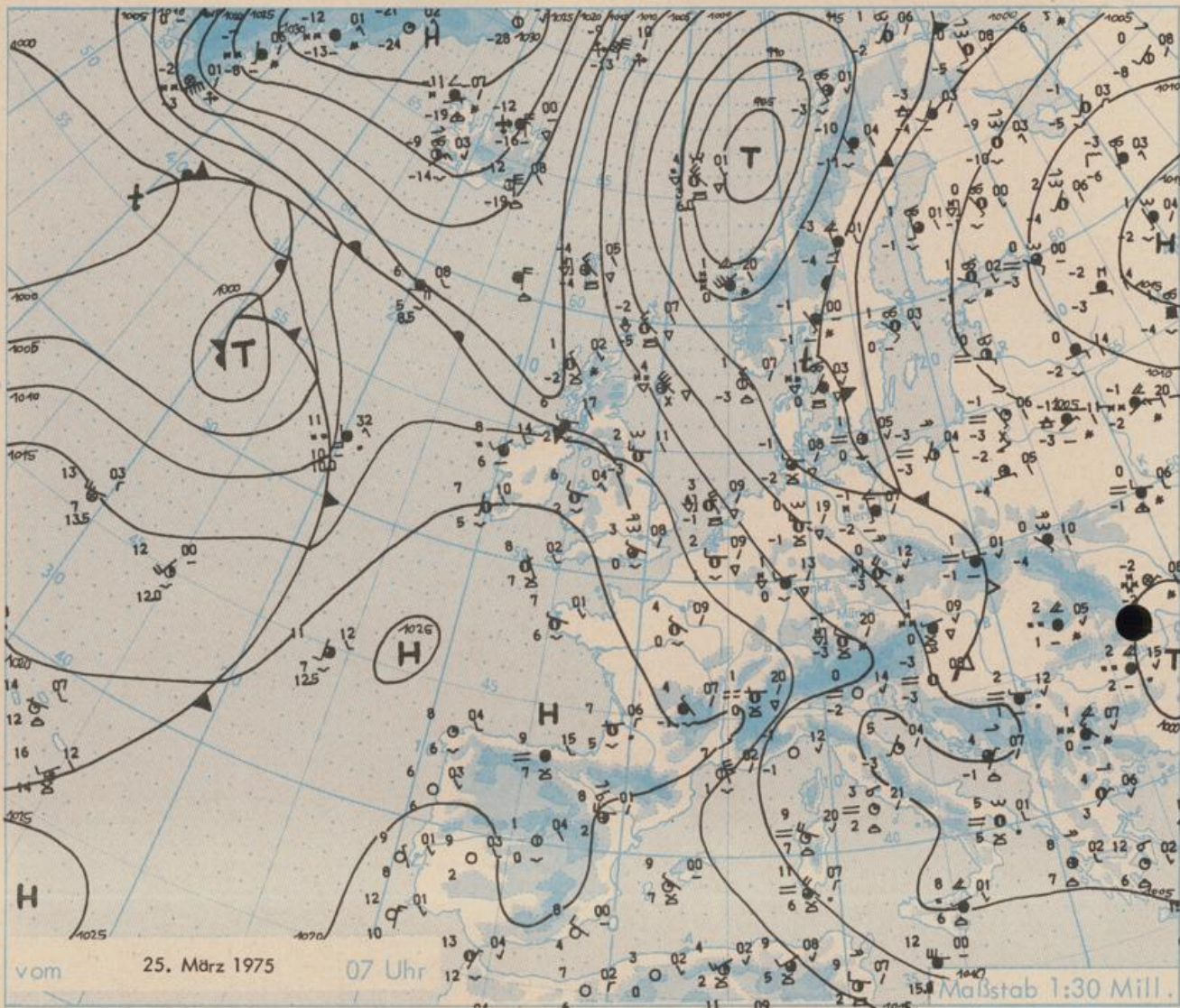
Schemata einer Stations-  
eintrags mit Beispielen

6. H 2
7. 12 3
8. 9 5.5

1. Gesamtbedeckung  
in Achteln  $\frac{\circ}{8}$  = 4/8
2. Windrichtung  
in 360 Grad Einteilung  
Wind aus Ost (E)  
gleich 90° mit 15 Knoten
3. Windgeschwindigkeit  
in Knoten (1Kn = 1,852 km/h)  
halbe Feder = 5 Knoten  
ganze Feder = 10 Knoten usw.  
West, 5 Knoten
4. Gegenwärtiges Wetter  
Nieselregen, Regen, Schnee,  
Schauer, Gewitter, Nebel, Dunst,  
Hagel, Schneestreiben  
je nach Intensität mehrere  
Symbole bei 1 \* \*
5. Wetterverlauf von 01-07 h  
+ = +, \* = \*, ∇ = ∇, K = K

6. Lufttemperatur in ganzen  
Grad Celsius in 2 m Höhe  
über Grund. Minus 2°C = -2°C
7. Taupunkttemperatur  
wie 6.
8. Wassertemperatur  
in zehntel Grad Celsius
9. Tiefe Wolken  
unterhalb 2500 m  
Cumulus --- Stratus  
Altostratus
10. Mittelhöhe Wolken  
zwischen 2500 und ca. 6000 m  
Altostratus
11. Hohe Wolken  
oberhalb 6000 m  
Cirrus --- Cirrostratus

12. Betrag und Art der 3-stün-  
digen Luftdruckänderung  
12 = 12 zehntel Millibar,  
erst gestiegen, dann  
gleichgeblieben
- Fronten mit Erwärmung, Ab-  
kühlung a) am Boden  
Warmfront  
Kaltfront  
Okklusion  
b) in der Höhe  
Konvergenzlinie  
Linien gleichen  
Luftdrucks =  
Isobaren



## Wetterlage und Entwicklung

Ganz Europa bleibt an der Ostflanke einer Hochdruckzone über dem Ostatlantik im Bereich einer ausgedehnten Tiefdruckzone vom Nordmeer bis nach Südosteuropa. Aus nordwestlichen Richtungen strömt weiterhin Kaltluft polaren Ursprungs nach Mitteleuropa ein und bestimmt unser Wetter. Einzelne Tiefausläufer ziehen mit stärkerer Bewölkung über die Nordsee und Deutschland hinweg nach Südosten.

Vorhersagen gültig vom Mittwoch, den 26.3.1975 früh, bis Donnerstag, den 27.3.1975 früh, für :

### Hessen, Rheinland-Pfalz und Saarland

Wechselnde Bewölkung mit einzelnen Schauern, in den Niederungen Schneeregen, im Bergland Schnee. Im Nordstau der Mittelgebirge zum Teil stärkere Niederschläge. Mittagstemperaturen zwischen 4 und 7 Grad, nachts verbreitet leichter Frost, örtlich bis minus 3 Grad. Schwacher bis mäßiger, im Bergland frischer und zeitweise böiger Wind aus West bis Nordwest.

### Baden-Württemberg

In Nordbaden bei überwiegend starker Bewölkung strichweise Schneeschauer. Im übrigen Bereich veränderliche Bewölkung, vorübergehend auch sonnig und von vereinzelten lokalen Schneeschauern abgesehen, meist trocken. Höchsttemperaturen 3 bis 7 Grad, Tiefsttemperaturen 0 bis bis minus 5 Grad, in Hochtälern und auf der Baar in Erdbodennähe bis minus 10 Grad. Schwarzwald meist in Wolken bei Temperaturen um minus 2 Grad zeitweise Schneefall. Schwacher bis mäßiger, in Schauernähe böiger Wind aus westlicher bis nördlicher Richtung. In Höhenlagen über 750 m wegen Schnee- und Eisglätte Winterausrüstung erforderlich.

In Württemberg überwiegend starke Bewölkung und vielfach schauerartige, gebietsweise auch länger anhaltender Niederschlag, der auch in tiefen Lagen überwiegend als Schnee fällt. Tagestemperaturen in den Niederungen kaum bis 5 Grad, in Hochlagen teilweise auch tagsüber leichter Frost. Mäßiger, in freien Lagen zum Teil böiger Wind aus West bis Nordwest. Tiefsttemperaturen nachts in den Niederungen um 0 Grad.

### Nordbayern

Wechselnde Bewölkung mit Aufheiterungen. Einzelne Schneeschauer. Tageshöchsttemperaturen 3 bis 5 Grad, in der Nacht Tiefsttemperaturen um 0 Grad. Schwacher bis mäßiger Westwind.

### Südbayern

Wechselnd bis stark bewölkt, mitunter noch etwas Schneefall. Berge häufig in Wolken. Mäßig böiger Nordwestwind. Höchsttemperaturen 2 bis 6 Grad, nachts leichter Frost und besonders im Bergland noch Straßenglätte.

Weitere Aussichten: Auch am Donnerstag noch wechselhaft und für die Jahreszeit zu kalt.

Station	Höhe NN	Wetter	Wind in km/h	Temperatur °C						Sonnenscheind. in Stdn.	Niederschlag in 24 Stdn. mm	Schneehöhe cm
				in 2m Höhe	Taupunkt	höchste gestern	Mittel gestern	Tiefstwert 2m Höhe	der Nacht am Boden			
Kassel	158	Schneeschauer	WNW11	1	-3	8	1.2	0	-0	4.3	2	1
Gießen	186	bedeckt	NW 16	0	-3	4	3.0	-0	-1	1.6	3	Flecken
Bad Hersfeld	212	Schneefall	WSW 9	0	-4	8	1.2	0	-3	4.1	2	Flecken
Wasserkuppe	921	Schneefall	NNW14	-6	-6	-0	-2.7	-6	-6	3.5	5	8
Kl. Feldberg/Taun.	805	in Wolken	NW 18	-4	-4	1	-3.0	-5	-5	1.3	6	8
Frankfurt-Flugh.	110	Schneeschauer	W 22	1	-0	7	2.0	1	3	1.3	2	Reste
Offenbach/Main	99	Schneefall	W 16	1	-1	8	3.3	1	-1	1.9	2	1
Darmstadt	133	Schneefall	W 27	1	-1	7	2.1	1	-1	1.4	4	Flecken
Nürnberg	626	Schneefall	W 18	-3	-4	1	-1.1	-3	-4	x	13	15
Koblenz	96	Schneefall	NW 20	2	-0	4	2.4	1	x	0.6	4	Reste
Bad Marienberg	547	bedeckt	W 18	-3	-3	0	-1.6	-3	-3	0.5	6	6
Trier-Petrisberg	265	Schneefall	W 14	1	-1	4	1.4	-0	-1	1.1	2	1
Deuselbach	479	Schneefall	W 27	-1	-1	2	-0.2	-2	-2	1.3	5	8
Neustadt/Weinstr.	163	Schneefall	WSW11	2	-1	7	2.9	1	0	0.8	1	-
Weinbiet	553	keine Meldung										
Selbach/Saar	431	Schneefall	W 13	-1	-2	2	-0.2	-1	-2	x	5	6
Saarbrücken-Flugh.	322	Schneefall	WSW15	0	-1	3	0.2	-1	-5	0.8	4	1
Öhringen	276	Schneeschauer	WNW20	1	-3	6	1.3	0	-1	2.4	3	-
Stuttgart	305	bedeckt	W 14	1	-4	6	3.1	1	x	1.9	0.6	
Stuttgart-Echterd.	396	bedeckt	W 14	-0	-3	5	1.8	-0	-1	x	1	Flecken
Stötten	734	Schneefegen	WNW31	-4	-4	2	-1.3	-4	-4	3.2	5	8
Frankfurt	797	Schneefall	W 14	-3	-4	-1	-2.0	-3	-4	0.5	10	27
Koblenz	973	Schneefall	WNW16	-4	-4	0	-2.4	-4	-5	0.5	8	18
Ulm	522	wolkig	WNW14	-1	-6	5	1.1	-2	-5	2.7	2	5
Mannheim	97	bedeckt	W 18	2	-2	6	2.9	2	0	1.0	2	-
Karlsruhe	114	bedeckt	WSW20	1	-1	5	2.8	1	0	0.6	4	-
Freiburg	269	bedeckt	WSW13	2	-1	5	2.4	1	1	0.9	3	-
Feldberg/Schw.	1486	Schneefall	NW 40	-8	-8	-5	-6.4	-8	-8	0.9	12	150
Konstanz	443	bedeckt	W 20	1	-1	6	2.1	0	-0	3.7	0.3	1
Friedrichshafen	401	bedeckt	WNW18	1	-1	7	3.1	1	-0	2.6	1	-
Würzburg	259	Schneefall	W 13	-0	-2	7	2.6	-1	-1	3.3	0.4	Flecken
Bad Kissingen	224	bedeckt	W 14	0	-3	7	2.8	0	-2	3.3	1	1
Bamberg	239	Schneefall	NNW16	-0	-2	7	2.4	-0	-1	3.8	2	1
Coburg	337	Schneefall	W 14	-1	-3	6	1.5	-1	-2	3.4	1	Flecken
Hof	567	Schneefall	W 16	-3	-4	3	-0.2	-3	-3	2.4	1	2
Nürnberg-Flugh.	319	Schneefall	WNW32	-0	-3	5	1.4	-1	-1	1.6	4	1
Weiden	438	Schneefall	W 13	-2	-3	3	-0.4	-2	-2	3.6	1	1
Ansbach	413	Schneeschauer	W 14	-1	-4	6	1.8	-1	-3	2.4	4	3
Weissenburg/Bay.	422	Schneeschauer	W 25	-2	-4	4	0.2	-2	-4	1.2	3	1
Regensburg	376	Schneefall	WNW7	-1	-2	5	0.0	-2	-2	3.0	3	4
Augsburg	477	wolkig	NW 25	-1	-3	5	1.5	-1	-2	1.3	2	1
München-Riem	529	bedeckt	WNW20	-1	-3	4	0.9	-2	-1	2.0	1	1
Mühlhof	401	Schneeschauer	W 16	0	-3	4	0.0	-1	-2	2.7	6	5
Passau	409	Schneefall	W 11	-1	-2	5	0.7	-1	-2	2.3	10	9
Gr. Falkenstein	1307	Schneefall	WNW23	-8	-9	-3	-5.7	-8	-6	3.6	9	120
Koblenz	705	wolkig	NW 18	-3	-4	3	0.6	-3	-3	1.9	5	10
Oberstdorf	810	Schneefall	WNW7	-2	-2	2	-0.7	-3	-3	0.5	21	33
Garmisch-Partenk.	719	Schneefall	E 9	-2	-3	4	0.4	-3	-1	2.8	13	20
Zugspitze	2960	Schneefall	N 41	-18	-18	-16	-11.4	-19	x	0.5	23	485
Hohenpeißenberg	977	wolkig	WNW29	-5	-6	1	-2.1	-5	-6	3.3	3	7
Wendelstein	1832	Schneefall	NW 34	-10	-10	-8	-8.7	-11	-11	0.9	23	100
Berchtesgaden	542	Schneefall	SW 7	-1	-4	3	-0.5	-1	-2	0.9	16	27

Auskünfte und Beratungen erteilen:

Land Hessen  
Wetteramt **Frankfurt**  
6050 Offenbach/Main  
Frankfurter Str. 135  
Tel. (0611) 80 62 408

Land Baden-Württemberg Ostteil  
Wetteramt **Stuttgart**  
7000 Stuttgart 1  
Alexanderstr. 112  
Tel. (0711) 24 73 51

Land Bayern Nordteil  
Wetteramt **Nürnberg**  
8500 Nürnberg  
Hochhaus am Pfarrer 43  
Tel. (0911) 26 12 00

Land Rheinland-Pfalz u. Saarland  
Wetteramt **Trier**  
5500 Trier  
Petrisberg  
Tel. (0651) 4 50 45

Land Baden-Württemberg Westteil  
Wetteramt **Freiburg**  
7800 Freiburg 1  
Stefan-Meier-Str. 4  
Tel. (0761) 31 51 11

Land Bayern Südteil  
Wetteramt **München**  
8000 München 2  
Bavariaring 10/III  
Tel. (089) 530123

Fernsprechanagedienst:

Wähle im Ortsnetz  
Allgemeiner Wetterbericht...Ruf-Nr. 11 64 oder 0 11 64

Reisewetter-Wintersport...Ruf-Nr. 11600 oder 0 11600  
Straßenzustandsbericht...Ruf-Nr. 11 69 oder 0 11 69

Abweichende Rufnummern bitte dem amtlichen Fernsprechbuch entnehmen.

# Wettermeldungen vom 25. März 1975 07 Uhr

Station	Höhe NN	Wetter	Wind in km/h	Temperatur °C						Sonnenscheind. in Stdn.	Niederschlag in 24 Stdn. mm	Schneehöhe cm
				in 2m. Höhe	Tau-punkt	höchste gestern	Mittel gestern	Tiefstwert 2m Höhe	der Nacht am Boden			
Berlin	50	Nieseln	NW 16	2	0	8	3.4	-0	-6	7.1	0.0	Fl.
Schleswig	43	wolkig	W 11	-1	-2	8	3.1	-1	-2	6.2	0.2	Fl.
Hamburg	16	wolkig	WNW14	1	0	9	3.4	1	0	5.7	0.4	-
Bremen	3	heiter	WNW14	0	-2	7	2.0	0	-1	2.0	3	Reste
Hannover	55	bedeckt	W 29	-0	-1	8	1.8	-0	-2	6.1	8	3
Essen	154	Schnee	W 20	0	-0	5	2.1	0	-1	1.4	5	1

## Ausland

Station	Wetter	Wind in km/h	Temperatur °C		Station	Wetter	Wind in km/h	Temperatur °C	
			7 Uhr	höchste gestern				7 Uhr	höchste gestern
Athen	heiter	still	12	18	Paris	bedeckt	WNW13	4	9
Bukarest	Regen	still	2	11	Rom	heiter	still	3	13
Kopenhagen	bedeckt	W 7	-1	6	Stockholm	bedeckt	SE 14	1	6
London	wolkig	WNW 7	3	10	Warschau	heiter	still	2	8
Madrid	heiter	still	1	15	Wien	Schnee	W 9	1	7
Moskau	bedeckt	x	1	6	Zürich	Schneeschaue	WNW18	0	5

## Luftdruckwerte von 7 Uhr

## Erdbodentemperaturen °C von 7 Uhr

Station	Barom. Höhe	mm	auf Meereshöhe umgerechnet		Station	10 cm Tiefe	20 cm Tiefe	50 cm Tiefe	100 cm Tiefe
			mm	mb					
Kassel	163	740.4	755.5	1007.3	Gießen	1.1	2.2	4.3	5.2
Trier	273	734.5	759.8	1013.0	Trier	1.4	1.9	4.0	4.1
Offenbach	102	748.0	757.6	1010.0	Geisenheim	3.8	4.5	5.4	6.2
Bamberg	243	733.9	756.5	1008.6	Würzburg	2.9	4.2	5.4	6.0
Saarbrücken-Flugh.	334	729.3	760.2	1013.5	Mannheim	2.2	3.2	4.9	5.6
Nürnberg	312	727.4	756.2	1008.2	Stuttgart-Hohenheim	1.2	3.0	4.6	5.4
Stuttgart	297	731.6	759.0	1011.9	Weißenburg	1.8	2.9	4.3	5.0
Freiburg	300	733.9	761.5	1015.3	Freiburg	2.2	3.1	5.1	6.5
München-Riem	529	709.1	757.5	1009.8	München-Riem	1.9	2.1	4.1	4.6
Berchtesgaden	537	708.0	757.1	1009.3	Mühdorf	2.1	3.3	4.8	5.7

## Astronomische Daten für den

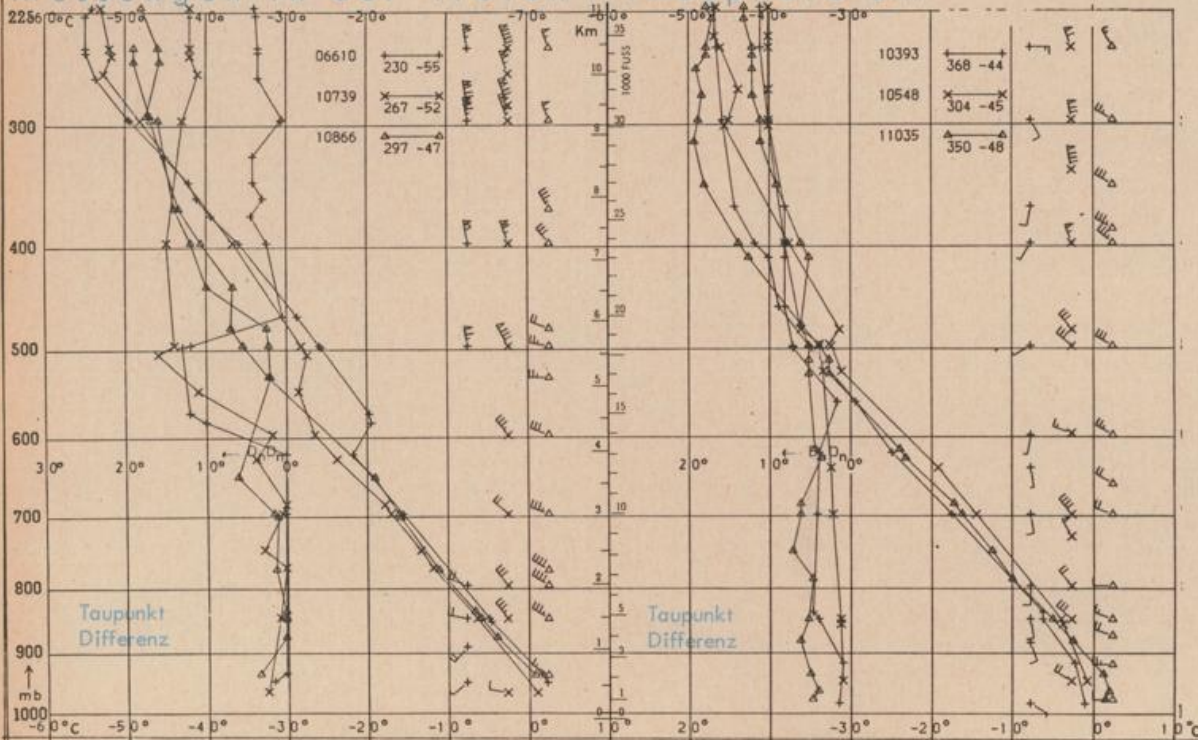
26. März 1975

Station	Sonne		Mond		Station	Sonne		Mond	
	Aufgang Uhr MEZ	Untergang Uhr MEZ	Aufgang Uhr MEZ	Untergang Uhr MEZ		Aufgang Uhr MEZ	Untergang Uhr MEZ	Aufgang Uhr MEZ	Untergang Uhr MEZ
Frankfurt	06.17	18.46	17.59	05.20	Nürnberg	06.08	18.37	17.50	05.11
Freiburg	06.21	18.49	18.02	05.24	Stuttgart	06.15	18.44	17.57	05.18
München	06.06	18.34	17.47	05.09	Trier	07.25	18.54	18.07	05.28

Mondphase

1 Tag vor Vollmond

## Messungen in der freien Atmosphäre am 25. März 1975 01 Uhr MEZ



Kenn-ziffer	Stat
06610	Payern
10739	Stuttgart
10866	München
10393	Lindenbergl
10548	Meiningen
11035	Wien

Bemerkungen :