

Wetterkarte

des Deutschen Wetterdienstes

D 7311 A

Amtsblatt der Wetterämter Frankfurt am Main, Freiburg i. Br., München, Nürnberg, Stuttgart u. Trier

Erscheint täglich
Preis monatl. DM 9,60
Nur Postbezug

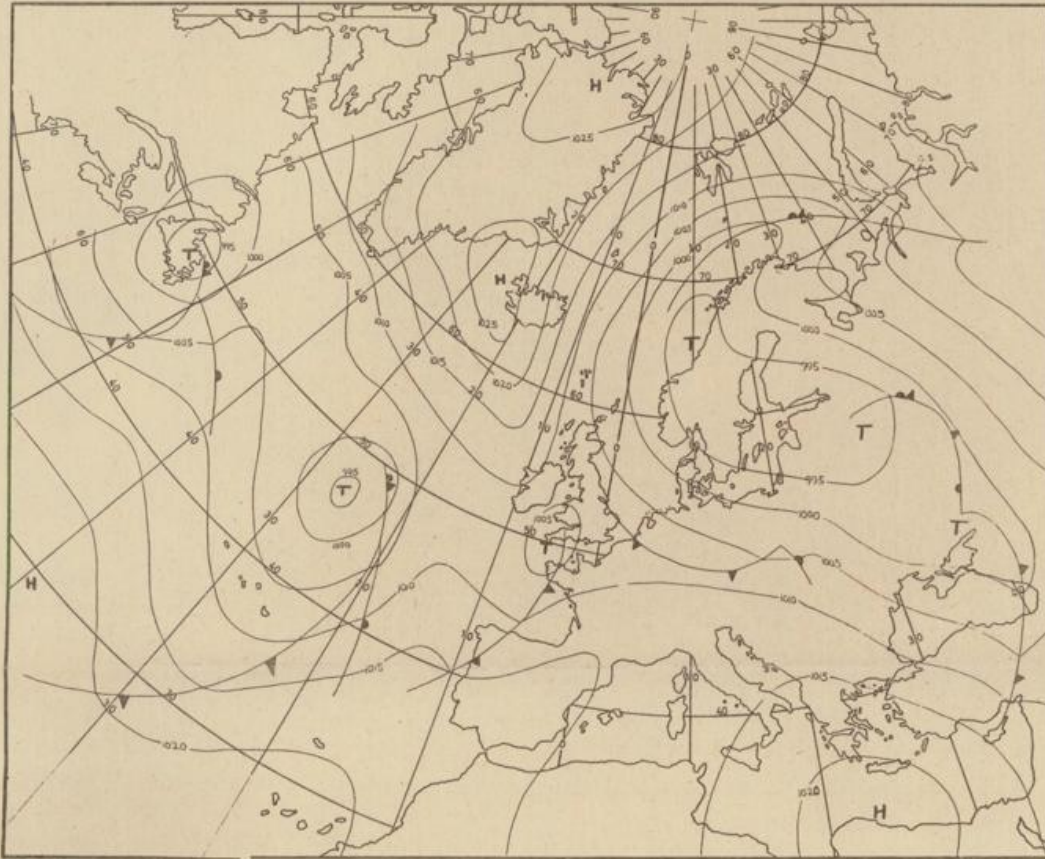
Druck u. Verlag: Wetteramt Frankfurt
605 Offenbach (M), Frankfurter Str. 135
Tel. (0611) 806 2281

Bei unregelmäßiger Lieferung
sind Beschwerden immer an
das Zustellpostamt zu richten

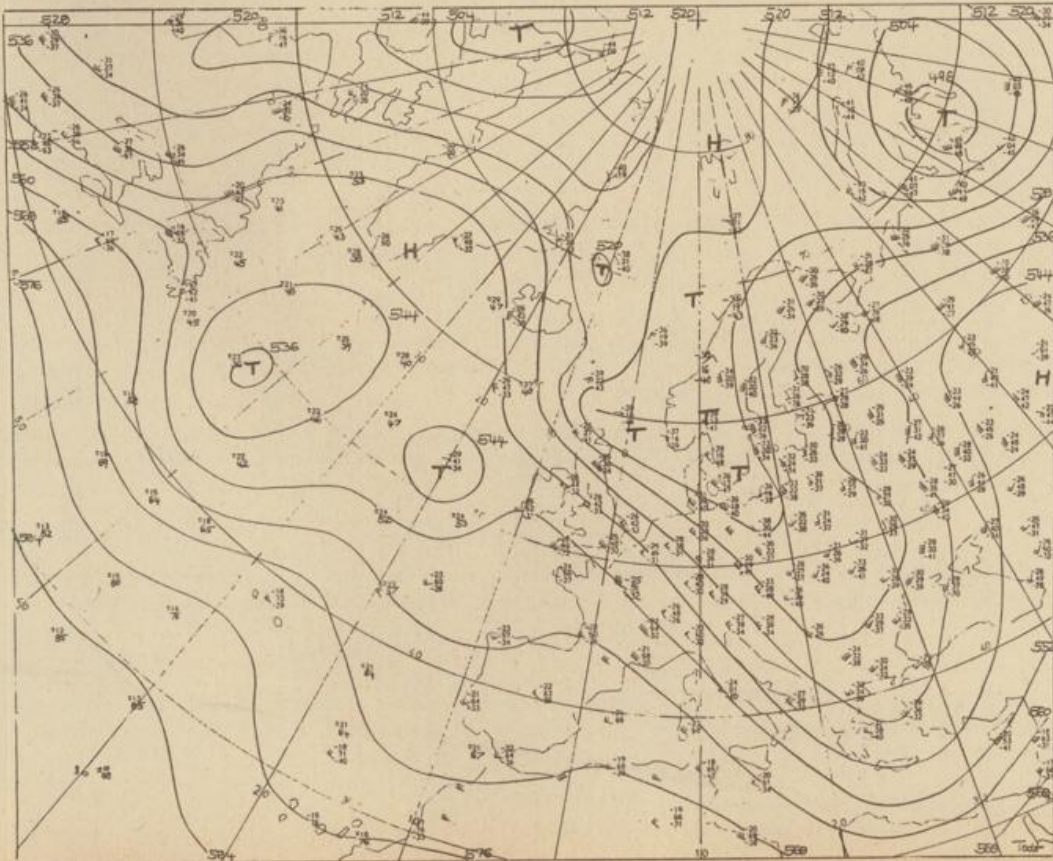
Jahrgang 1975

Mittwoch, den 26. März 1975

Nummer 85



Bodenwetterkarte
Vorhersage
für den
27.3. 01 Uhr



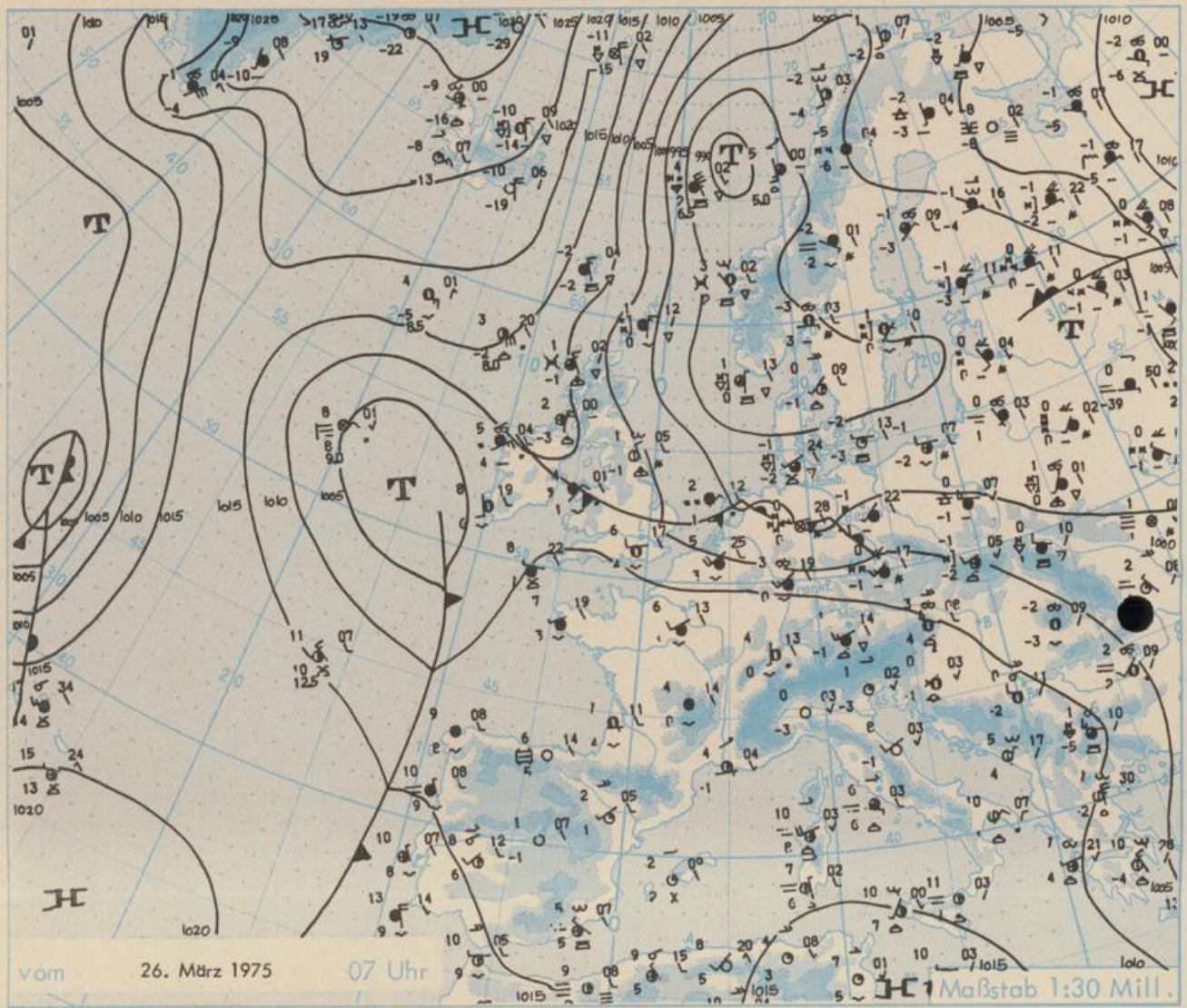
Höhenwetterkarte
(Absolute Topographie 500 mb
entsprechend ca. 5500 m Höhe)
vom
26.3. 01 Uhr

Maßstab 1:60 Mill.

36 Deutscher Wetterdienst
73 | Agrarmet. Forschungsst.

Wetterkarte des Deutschen Wetterdienstes

- Erläuterungen**
- Schemata einer Stations-
eintragung mit Beispielen
- Gesamtbewertung
in Achteln $\frac{1}{8}$ = 4/8
 - Windrichtung
in 360 Grad-Einteilung
Wind aus Ost (E)
gleich 90° mit 15 Knoten
 - Windgeschwindigkeit
in Knoten (1 Kn = 1,852 km/h)
halbe Feder = 5 Knoten
ganze Feder = 10 Knoten usw.
West, 3 Knoten
 - Gegenwärtiges Wetter
Niederschlag: Regen = Schrägstrich, Schnee = Dreieck, Schauer = Rechteck, Gewitter = Kreis mit Blitz, Nebel = Wellenlinie, Dunst = Wellenlinie mit Punkten, Hagel = Dreieck mit Punkten, Schneestreifen = Wellenlinie mit Punkten
(je nach Intensität mehrere
Symbole bei 1)
 - Wetterverlauf von 01-07 h
+ = 1, * = 2, v = 3, r = 4, T = 5, H = 6
 - Lufttemperatur in ganzen
Grad Celsius in 2 m Höhe
über Grund: Minus 2°C = -2°C
 - Taupunkttemperatur
wie 6.
 - Wassertemperatur
in zehntel Grad Celsius
 - Tiefe Wolken
unterhalb 2500 m
Cumulus --- Stratus
 - Mittelhohe Wolken
zwischen 2500 und ca 6000 m
Altostratus
Altostratus
 - Hohe Wolken
oberhalb 6000 m
Cirrus --- Cirrostratus
 - Betrag und Art der 3-
stündigen Luftdruckänderung
12 = 12 zehntel Millibar,
erst gestiegen, dann
gleichgeblieben
 - Fronten mit Erwärmung, Ab-
kühlung a) am Boden
Wärmefront
Kaltfront
Okklusion
b) in der Höhe
Konvergenzlinie
Linien gleichen
Luftdruckes =
Isobaren



Wetterlage und Entwicklung

Die von Skandinavien bis ins östliche Mittelmeer reichende Tiefdruckrinne schwenkt in ihrem Südtail weiter nach Osten. Deutschland gelangt damit zunehmend in eine südwestliche Bodenströmung, mit der etwas mildere Luftmassen herangeführt werden. Die über Norddeutschland angelangten Störungen ziehen ost-südostwärts und beeinflussen dabei im wesentlichen nur das nördliche Deutschland.

Vorhersagen gültig vom Donnerstag, den 27.3.1975 früh, bis Freitag, den 28.3.1975 früh, für:

Hessen, Rheinland-Pfalz und Saarland

Wechselnd, vielfach stark bewölkt und einzelne Niederschläge, in den Niederungen meist als Regen. Tageshöchsttemperaturen um 6 Grad. Tiefsttemperaturen nachts um 2 Grad. Schwacher, zeitweise auflebender Wind aus südwestlichen Richtungen.

Baden-Württemberg

In Baden stark bewölkt bis bedeckt, zeitweise im Süden zum Teil länger anhaltende Niederschläge, auch in den Niederungen teilweise als Schnee. Tageshöchsttemperaturen 3 bis 7 Grad, im Bergland um minus 2 Grad. Tiefste Nachttemperaturen um 0 Grad. Schwache bis mäßige, zeitweilig böig auffrischende Wind aus westlichen Richtungen.

In Württemberg wechselnd bis stark bewölkt, zeitweise zum Teil schauerartiger Niederschlag, teils Schnee, teils Regen. Tageshöchsttemperaturen zwischen 3 und 5 Grad, in Hochlagen wenig über 0 Grad. Tiefsttemperaturen bei Aufklaren um 0 Grad. Schwacher bis mäßiger Wind aus westlichen Richtungen.

Nordbayern

Wechselnde, zeitweilig starke Bewölkung mit einzelnen Niederschlägen, im Flachland zum Teil als Regen, in höheren Lagen mit Schnee. Tageshöchsttemperaturen nahe 5 Grad, nachts örtlich leichter Frost um minus 3 Grad. Mitunter auffrischender und böiger Wind aus westlichen Richtungen.

Südbayern

Wechselnde, vorherrschend starke Bewölkung mit einzelnen Niederschlägen, Schneefallgrenze vorübergehend bei 1000, später wieder zwischen 500 und 600 m Höhe. Höchsttemperaturen im Durchschnitt 5 Grad, nachts Tiefstwerte um 0 Grad. Schwacher bis mäßiger, gelegentlich auffrischender südwestlicher Wind.

Weitere Aussichten:

Unbeständig. Für die Jahreszeit zu kalt.

Wettermeldungen vom 26. März 1975 0/ Uhr

Station	Höhe NN	Wetter	Wind in km/h	Temperatur °C						Sonnenschein, gestern in Stdn.	Niederschlag in 24 Stdn. mm	Schneehöhe cm
				in 2m Höhe	Taupunkt	höchste gestern	Mittel gestern	Tiefstwert 2m Höhe	der Nacht am Boden			
Kassel	158	Regen	SSW 14	3	1	5	2.2	1	-0	4.8	5	Reste
Gießen	186	bedeckt	SSW 14	2	-2	5	1.8	1	-0	4.6	1	
Bad Hersfeld	212	bedeckt	WSW24	3	0	5	1.4	1	-2	3.0	2	
Wasserkuppe	921	in Wolken	WNW38	-3	-3	-4	-4.2	-4	-4	1.2	2	11
Kl. Feldberg/Taun.	805	bedeckt	W 20	-3	-3	-2	-3.2	-3	-4	0.9	2	10
Frankfurt-Flugh.	110	bedeckt	SW 27	3	-0	6	2.4	2	0	3.7	0.1	
Offenbach/Main	99	bedeckt	SSW 14	3	-0	7	3.6	2	1	4.6	0.2	
Darmstadt	133	bedeckt	SW 25	3	-0	6	2.5	2	0	4.8	0.3	
Nürnberg	626	Regen	WSW26	4	-1	1	-2.0	-2	-3	x	3	11
Koblenz	96	bedeckt	SW 14	4	0	6	2.9	2	x	4.0	0.1	
Bad Marienberg	547	Schnee	SSW 24	-1	-2	1	-1.1	-1	-3	2.7	2	1
Trier-Petrisberg	265	bedeckt	SSW 22	2	0	6	2.0	1	-0	3.2	0.5	Reste
Deuselbach	479	Schnee	SW 18	1	-1	2	-0.3	-0	-2	2.5	0.5	5
Neustadt/Weinstr.	163	bedeckt	SSW 11	4	-2	5	3.2	2	1	2.1	3	
Weinbiet	553	keine Meldung										
Selbach/Saar	431	bedeckt	WSW17	0	-2	4	0.8	-0	-2	x	1	3
Saarbrücken-Flugh.	322	bedeckt	SSW 12	1	-1	3	1.4	1	-1	1.0	3	Reste
Öhringen	276	bedeckt	W 13	2	-1	4	0.9	0	-1	0.9	1	
Stuttgart	305	bedeckt	SW 11	3	-1	4	2.4	2	x	0.9	2	
Stuttgart-Echterd.	396	bedeckt	WSW13	2	-1	4	1.1	1	-1	x	2	
Stätten	734	Schneefegen	W 34	-1	-3	-2	-2.5	-3	-3	-	7	21
Friedrichshafen	797	Schnee	W 13	-1	-2	-1	-1.9	-1	-3	-	11	36
Kilbinger	973	bedeckt	WSW24	-2	-3	-2	-2.8	-2	-3	-	7	26
Ulm	522	bedeckt	SW 11	-0	-1	1	-0.4	-1	-2	1.0	4	8
Mannheim	97	bedeckt	SSW 11	4	-1	7	3.7	3	-0	3.8	1	
Karlsruhe	114	bedeckt	WSW23	4	1	6	3.2	3	1	-	0.2	
Freiburg	269	bedeckt	SSW 14	5	0	5	3.5	4	3	-	0.2	
Feldberg/Schw.	1486	Schnee	W 52	-5	-5	-5	-6.0	-5	-5	-	7	160
Konstanz	443	bedeckt	SW 13	2	-1	3	1.5	1	1	0.3	0.0	
Friedrichshafen	401	bedeckt	SW 25	3	0	3	2.3	2	2	0.2	0.0	
Würzburg	259	bedeckt	WSW18	2	-1	4	1.5	0	-1	4.9	2	Reste
Bad Kissingen	224	bedeckt	SW 24	3	-1	4	1.6	1	0	4.0	4	
Bamberg	239	bedeckt	W 14	2	-1	5	1.4	1	-0	6.1	0.0	
Coburg	337	Schneeregen	WSW16	1	-0	3	0.5	-1	-2	4.1	1	1
Hof	567	Schnee	SW 32	-1	-2	1	-2.0	-2	-3	3.9	2	2
Nürnberg-Flugh.	319	bedeckt	W 18	2	-1	3	0.8	-0	-1	4.3	1	1
Weiden	438	Schnee	WSW16	0	-1	1	-0.7	-1	-1	5.4	1	2
Ansbach	413	bedeckt	W 14	1	-1	3	0.2	1	-1	4.2	1	Reste
Weissenburg/Bay.	422	bedeckt	SSW 9	1	-1	4	0.2	-0	-2	4.7	0.5	
Regensburg	376	bedeckt	WSW11	0	-1	3	0.5	-1	-1	4.4	2	Reste
Augsburg	477	bedeckt	W 13	1	-1	1	-0.2	-0	-1	0.7	3	1
München-Riem	529	bedeckt	WSW24	1	-1	1	-0.2	0	1	1.0	2	1
Mühlhof	401	wolkig	WSW 7	1	-2	2	0.8	1	-1	1.9	0.2	
Passau	409	bedeckt	SW 14	0	-1	2	-0.2	-1	-1	2.0	3	7
Geopark Falkenstein	1307	Schneeschauer	WSW18	-6	-7	-6	-7.1	-7	-7	1.4	8	130
Köln	705	bedeckt	WSW 9	0	-2	-0	-1.2	-1	-1	-	6	14
Oberstdorf	810	Schnee	SSE 5	-1	-2	-1	-2.0	-2	-2	-	21	60
Garmisch-Partenk.	719	bedeckt	still	-1	-2	1	-0.1	-1	-3	-	7	17
Zugspitze	2960	Schnee	SSW 36	-15	-15	-16	-17.1	-16	x	-	25	510
Hohenpeißenberg	977	Schnee	SW 34	-2	-3	-2	-3.4	-3	-3	1.0	8	17
Wendelstein	1832	Schnee	WSW38	-8	-8	-9	-9.7	-10	-10	-	22	120
Berchtesgaden	542	Schnee	still	-1	-2	0	-0.8	-1	-2	0.1	18	46

Auskünfte und Beratungen erteilen:

Land Hessen
Wetteramt **Frankfurt**
6050 Offenbach/Main
Frankfurter Str. 135
Tel. (0611) 80 62 408

Land Baden-Württemberg Ostteil
Wetteramt **Stuttgart**
7000 Stuttgart 1
Alexanderstr. 112
Tel. (0711) 24 73 51

Land Bayern Nordteil
Wetteramt **Nürnberg**
8500 Nürnberg
Hochhaus am Pfarrer 43
Tel. (0911) 26 12 00

Land Rheinland-Pfalz u. Saarland
Wetteramt **Trier**
5500 Trier
Petrisberg
Tel. (0651) 4 50 45

Land Baden-Württemberg Westteil
Wetteramt **Freiburg**
7800 Freiburg 1
Stefan-Meier-Str. 4
Tel. (0761) 31 51 1

Land Bayern Südteil
Wetteramt **München**
8000 München 2
Bavariaring 10/111
Tel. (089) 530123

Fernsprechanagedienst:

Wähle im Ortsnetz
Allgemeiner Wetterbericht... Ruf-Nr. 11 64 oder 0 11 64
Reisewetter-Wintersport... Ruf-Nr. 11600 oder 0 11600
Straßenzustandsbericht... Ruf-Nr. 11 69 oder 0 11 69

Abweichende Rufnummern bitte dem amtlichen Fernsprechbuch entnehmen.

Wettermeldungen vom 26. März 1975 07 Uhr

Station	Höhe NN	Wetter	Wind in km/h	Temperatur °C						Sonnenschein-gestern in Stdn.	Nieder-schlag in 24 Stdn. mm	Schnee-höhe cm
				in 2m Höhe	Tau-punkt	höchste gestern	Mittel gestern	Tiefstwert 2m Höhe	der Nacht am Boden			
Berlin	50	Schnee	WSW18	-0	-1	5	1.7	-1	-3	2.9	1	1
Schleswig	43	wolkig	WSW 7	-1	-2	5	0.3	-1	-3	6.0	1	2
Hamburg	16	Schneeregen	SW 16	1	0	5	1.3	-1	-0	7.0	2	10
Bremen	3	Schnee	W 7	1	0	6	1.5	0	0	5.6	x	3
Hannover	55	Schnee	W 5	0	0	4	0.9	0	0	5.8	6	4
Essen	154	Nieselregen	SW 27	3	3	5	2.5	2	1	2.0	1	-

Ausland

Station	Wetter	Wind in km/h	Temperatur °C		Station	Wetter	Wind in km/h	Temperatur °C	
			7 Uhr	höchste gestern				7 Uhr	höchste gestern
Athen	heiter	NNW23	10	15	Paris	bedeckt	WSW16	6	9
Bukarest	bedeckt	SW 7	2	9	Rom	wolkig	E 5	6	15
Kopenhagen	heiter	WSW 7	-1	6	Stockholm	bedeckt	NE 4	1	4
London	bedeckt	W 16	6	10	Warschau	Schnee	W 13	0	7
Madrid	wolkenlos	still	1	19	Wien	bedeckt	WNW31	3	5
Moskau	bedeckt	SSE 4	-0	3	Zürich	bedeckt	SSW 7	2	2

Luftdruckwerte von 7 Uhr

Station	Barom. Höhe	mm	auf Meereshöhe umgerechnet	
			mm	mb
Kassel	163	737.7	752.6	1003.4
Trier	273	732.2	757.3	1009.6
Offenbach	102	746.2	755.7	1007.5
Bamberg	243	756.3	756.2	1008.2
Saarbrücken-Flugh.	334	727.2	759.7	1012.8
Nürnberg	312	727.7	756.9	1009.1
Stuttgart	297	731.1	758.3	1011.0
Freiburg	300	732.3	759.6	1012.7
München-Riem	529	710.7	758.8	1011.7
Berchtesgaden	537	711.0	760.4	1013.7

Erdbodentemperaturen °C von 7 Uhr

Station	10 cm Tiefe	20 cm Tiefe	50 cm Tiefe	100 cm Tiefe
Trier	2.2	2.6	4.2	5.1
Geisenheim	2.2	3.2	5.2	6.2
Würzburg	2.5	3.5	5.3	6.0
Mannheim	2.7	3.6	5.1	5.6
Stuttgart-Hohenheim	0.9	2.5	4.2	5.4
Weißenburg	1.3	2.4	4.0	4.8
Freiburg	3.2	3.7	5.1	6.5
München-Riem	1.3	1.4	3.8	4.5
Mülldorf	1.9	2.8	4.5	5.7

Astronomische Daten für den

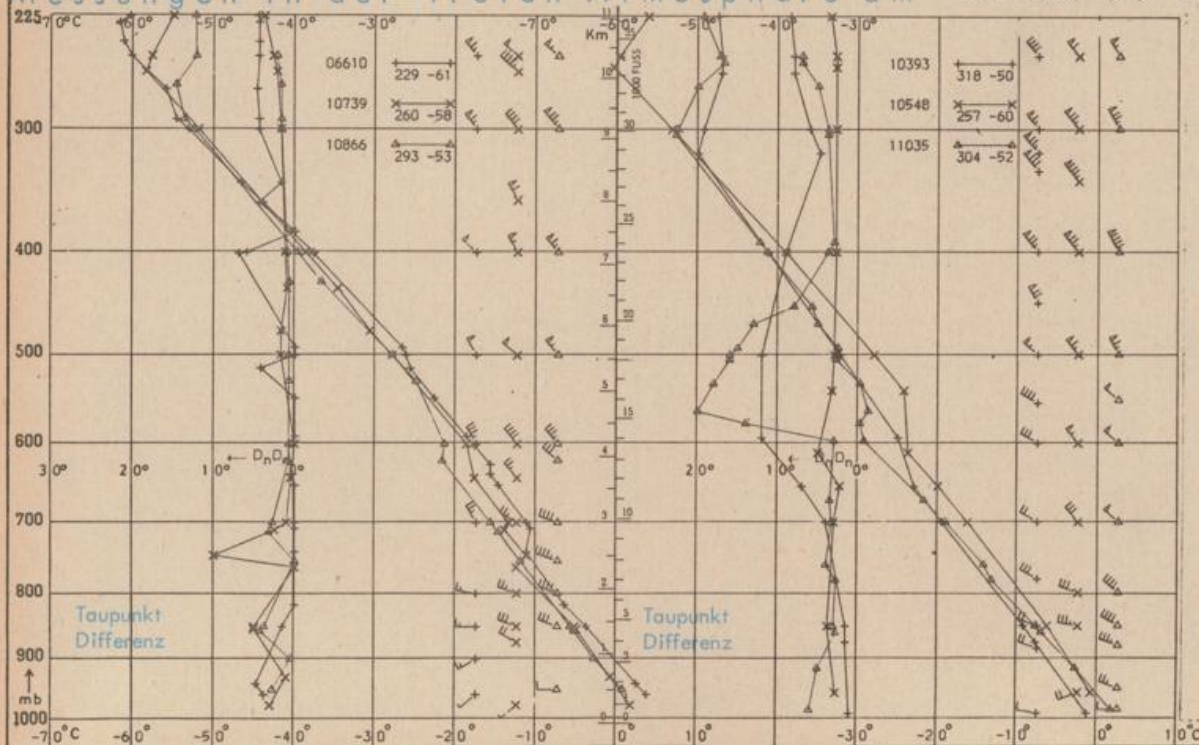
27. März 1975

Station	Sonne		Mond		Station	Sonne		Mond	
	Aufgang Uhr MEZ	Untergang Uhr MEZ	Aufgang Uhr MEZ	Untergang Uhr MEZ		Aufgang Uhr MEZ	Untergang Uhr MEZ	Aufgang Uhr MEZ	Untergang Uhr MEZ
Frankfurt	06.14	18.48	19.23	05.47	Nürnberg	06.05	18.39	19.12	05.39
Freiburg	06.19	18.51	19.24	05.53	Stuttgart	06.13	18.46	19.19	05.47
München	06.04	18.36	19.09	05.38	Trier	06.22	18.56	19.31	05.55

Mondphase

Vollmond 11.36 Uhr

Messungen in der freien Atmosphäre am 26. März 1975 01 Uhr MEZ



Kenn-ziffer	Station
06610	Payerne
10739	Stuttgart
10866	München
10393	Lindenberg
10548	Meiningen
11035	Wien

Bemerkungen:

Über die Osterfeiertage wird die Wetterkarte des Deutschen Wetterdienstes wie folgt aus-liefert:
 Am Dienstag, den 1. April die Nr. 87, 88 und 91.
 Am Mittwoch den 2. April die Nr. 89, 90 und 92.
 Wir bitten um Verständnis.
 Frohe Ostern wünscht Ihr
 Wetteramt Frankfurt