

Wetterkarte

des Deutschen Wetterdienstes

D 7311 A

Amtsblatt der Wetterämter Frankfurt am Main, Freiburg i. Br., München, Nürnberg, Stuttgart u. Trier

Erscheint täglich
Preis monatl. DM 9,60
Nur Postbezug

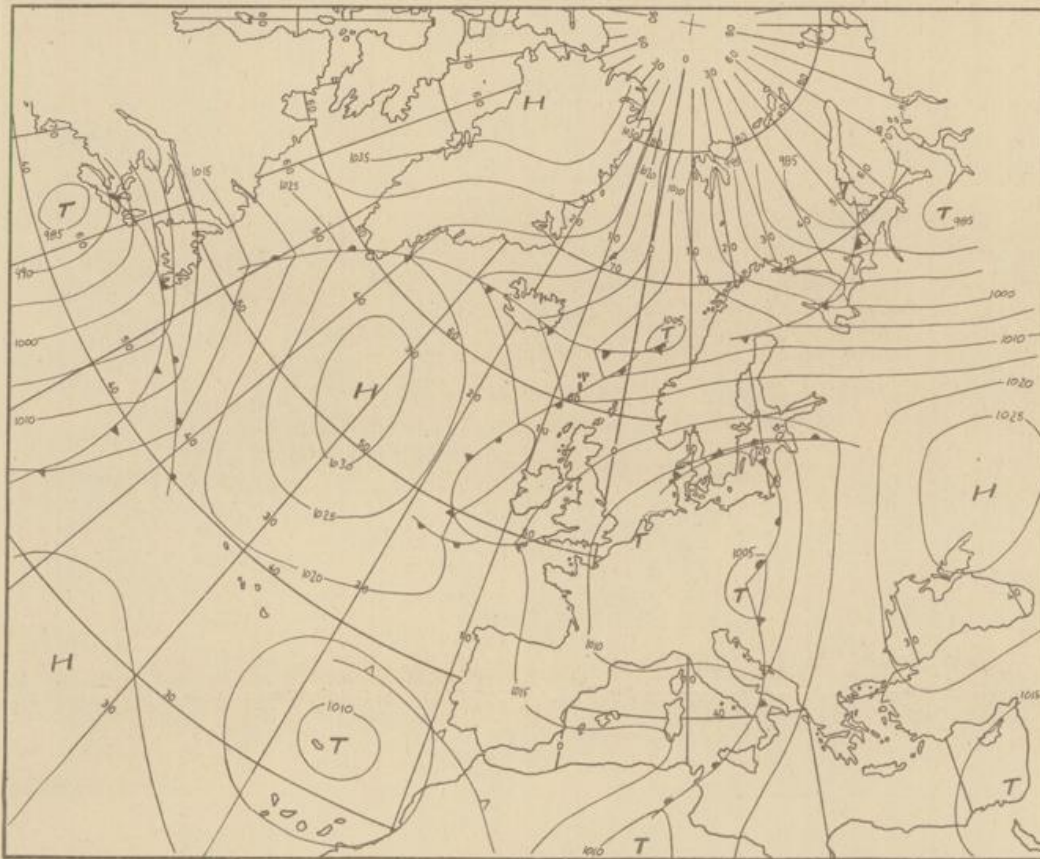
Druck u. Verlag: Wetteramt Frankfurt
605 Offenbach (M), Frankfurter Str. 135
Tel. (0611) 8062281

Bei unregelmäßiger Lieferung
sind Beschwerden immer an
das Zustellpostamt zu richten

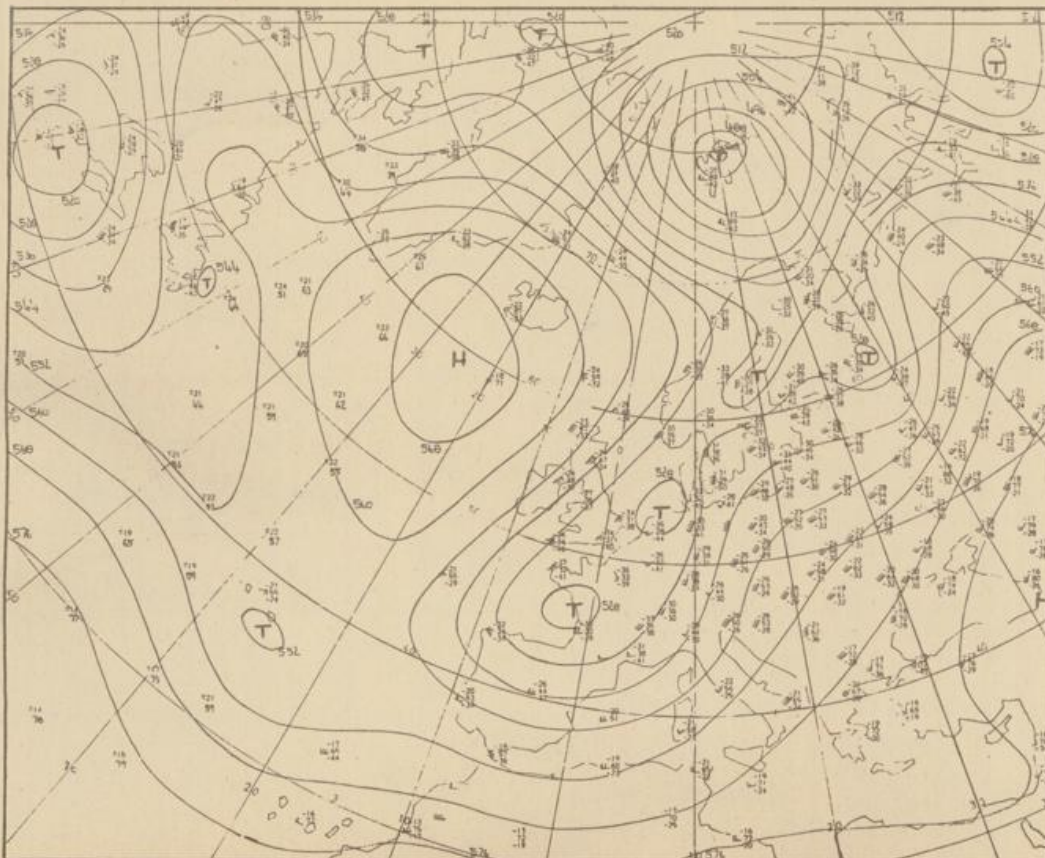
Jahrgang 1975

Sonnabend, den 5. April 1975

Nummer 95



Bodenwetterkarte
Vorhersage
für den
6.4. 01 Uhr



Höhenwetterkarte
(Absolute Topographie 500 mb
entsprechend ca. 5500 m-Höhe)
vom
5.4. 01 Uhr

Maßstab 1:60 Mill.

Wetterkarte des Deutschen Wetterdienstes

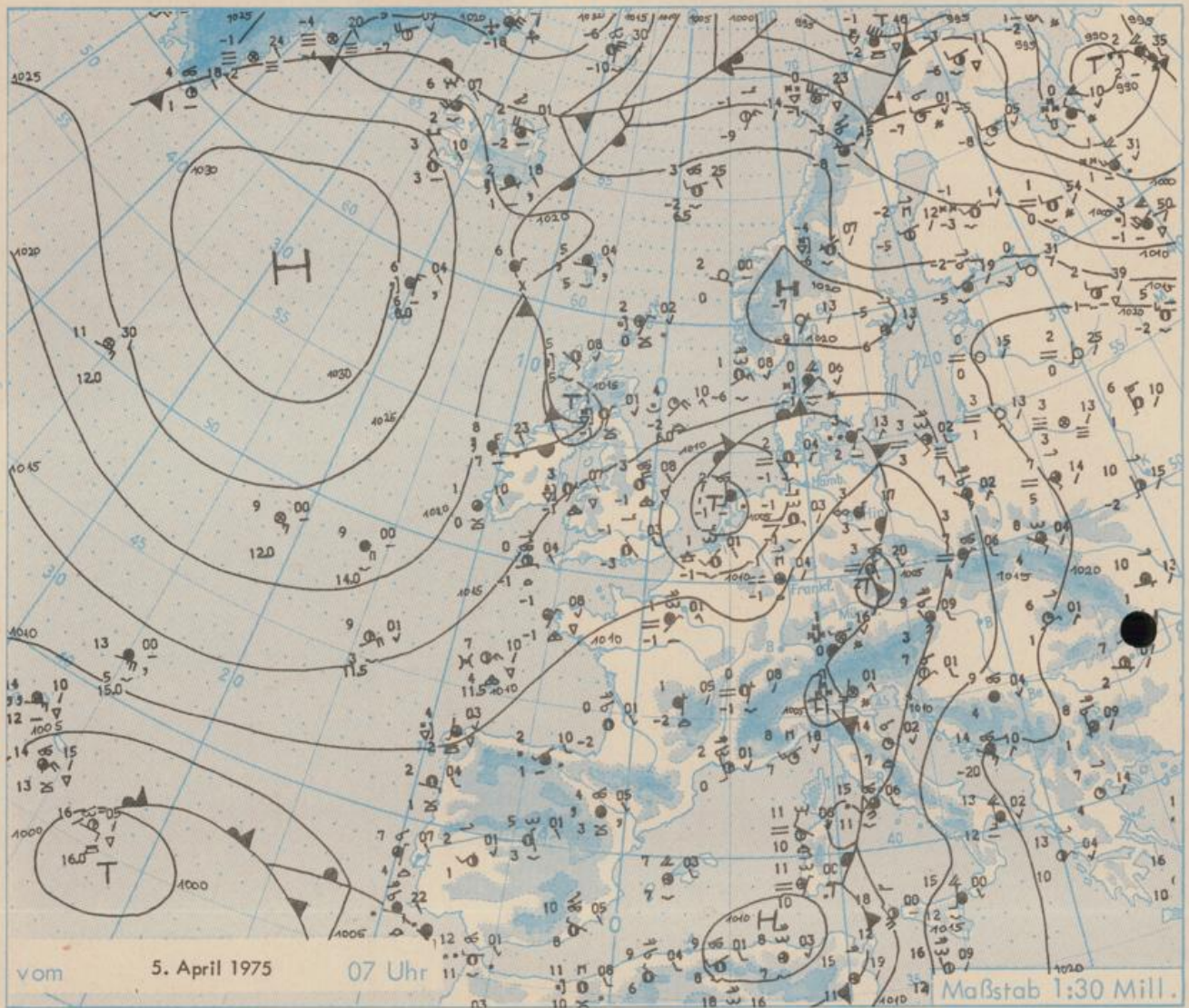
Erläuterungen

Schemata einer Stations-
eintragung mit Beispielen

1. Gesamtbedeckung
in Achtein $\frac{1}{8}$ = 4/8
2. Windrichtung
in 360 Grad-Einteilung
Wind aus Ost (E)
gleich 90° mit 15 Knoten
3. Windgeschwindigkeit
in Knoten (1Kn = 1,852 km/h)
halbe Feder = 5 Knoten
ganze Feder = 10 Knoten usw.

4. Gegenwärtiges Wetter:
Nieselregen = Regen = Schnee
Schauer = Gewitter
Nebel = Dunst
Hagel = Schneestreiben
je nach Intensität mehrere
Symbole bei \uparrow * * *
5. Wetterverlauf von 01-07 h
 \uparrow \downarrow \rightarrow \leftarrow \curvearrowright \curvearrowleft
6. Lufttemperatur in ganzen
Grad Celsius in 2 m Höhe
über Grund. Minus 2°C = -2°C
7. Taupunkttemperatur
wie 6.
8. Wassertemperatur
in zehntel Grad Celsius
9. Tiefe Wolken
unterhalb 2500 m
Cumulus --- Stratus
10. Mittelhohe Wolken
zwischen 2500 und ca 6000 m
Altostratus
Altostratus
11. Hohe Wolken
oberhalb 6000 m
Cirrus \curvearrowright Cirrostratus
12. Betrag und Art der 3-
stündigen Luftdruckänderung
12 = 12 zehntel Millibar,
erst gestiegen, dann
gleichgeblieben

- Fronten mit Erwärmung, Ab-
kühlung a) am Boden
Warmfront
Kaltfront
Okklusion
b) in der Höhe
Konvergenzlinie
Linien gleichen
Luftdruckes =
Isobaren



Wetterlage und Entwicklung

Zwischen dem sich weiter abschwächenden Tief über der Rheinmündung und dem sich von Oberitalien zur Tschechoslowakei verlagernden Tief, das mit seinen Niederschlägen zeitweise den Süden und Südosten beeinflusst, liegt das übrige Deutschland auch weiterhin im Bereich geringer Luftdruckgegensätze.

Vorhersagen gültig vom Sonntag, den 6.4.1975 früh, bis Montag, den 7.4.1975 früh, für:

Hessen, Rheinland-Pfalz und Saarland

Wechselnd wolkig, nur noch gelegentlich stärkere Bewölkung mit vereinzelt Schauern. Tageshöchsttemperaturen zwischen 6 und 10 Grad. Tiefsttemperaturen nachts um 0 Grad. Überwiegend schwachwindig.

Baden-Württemberg

In Baden wechselnd bewölkt. Vereinzelt zum Teil schauerartiger Niederschlag, teils Regen, im Bergland Schnee. In der Frühe strichweise Nebel. Höchsttemperaturen in den Niederungen um 5 Grad, im Bergland in 1000 m Höhe um minus 1 Grad. Gebietsweise leichter Nachtfrost. Schwachwindig.

In Württemberg einzelne Frühnebelfelder, sonst zunächst aufgelockerte Bewölkung. Höchstens vereinzelt Schauer, möglicherweise in der zweiten Tageshälfte wieder trüber und Niederschlag, der in höheren Lagen als Schnee fällt. Schwache Luftbewegung. Höchsttemperaturen 5 bis 9, in Hochlagen wenige Grade über null. In der Nacht Tiefsttemperaturen um 0 Grad.

Nordbayern

Gelegentliche Wolkenauflockerungen, sonst mitunter starke Bewölkung und örtliche Regen- oder Schneefälle. Höchsttemperaturen 4 bis 8 Grad, nachts stellenweise Frost bis um minus 2 Grad. Meist schwachwindig.

Südbayern

Nur kurzzeitig sonnig, sonst stärker bewölkt, mitunter Schneefall. Berge häufig in Wolken. Schwache Luftbewegung. Höchsttemperaturen 3 bis 6 Grad. Nachts bei Wolkenrückgang etwas Frost und im Bergland Straßenglätte.

Weitere Aussichten:

Von Nordwesten her wieder unbeständig.

Wettermeldungen vom 5. April 1975 07 Uhr

Station	Höhe NN	Wetter	Wind in km/h	Temperatur °C						Sonnenschein- gestern in Stdn.	Nieder- schlag in 24 Stdn. mm	Schnee- höhe cm
				in 2m Höhe	Tau- punkt	höchste gestern	Mittel gestern	Tiefstwert 2m Höhe	der Nacht am Boden			
Kassel	158	bedeckt	still	0	-1	7	3.4	0	-1	5.4	-	
Gießen	186	bedeckt	still	-1	-1	7	3.0	-1	-3	6.6	-	
Bad Hersfeld	212	bedeckt	NNW 2	-0	-2	7	2.9	-1	-4	4.6	0.0	
Wasserkuppe	921	bedeckt	E 5	-2	-4	-1	-2.7	-4	-7	3.7	0.0	25
Kl. Feldberg/Taun.	805	wolkig	NNE 7	-3	-4	0	-2.5	-3	-8	3.3	0.0	35
Frankfurt-Flugh.	110	wolkig	still	-1	-1	7	2.1	-1	-3	4.2	1	
Offenbach/Main	99	wolkig	still	1	0	7	3.3	1	0	4.3	0.1	
Darmstadt	133	bedeckt	E 4	2	0	8	3.4	2	-1	4.6	1	
Nürnberg	626	heiter	SW 11	-3	-5	1	-0.2	-5	-6	x	0.5	10
Koblenz	96	bedeckt	W 5	0	-2	8	4.4	0	x	4.9	-	
Bad Marienberg	547	in Wolken	SW 11	-3	-3	3	-0.8	-3	-7	4.8	1	8
Trier-Petrisberg	265	Nebel	SSE 4	-2	-3	4	0.7	-3	-4	3.5	0.3	Reste
Deuselbach	479	wolkig	SE 2	-4	-5	3	-0.4	-4	-6	5.8	3	7
Neustadt/Weinstr.	163	wolkig	WSW 4	1	-2	7	2.7	1	0	3.5	0.3	
Weinbiet	553	keine Meldung										
Selbach/Saar	431	heiter	NNE 7	-4	-5	3	0.0	-4	-6	x	1	5
Saarbrücken-Flugh.	322	heiter	still	-2	-3	6	1.3	-2	-3	4.7	0.1	
Öhringen	276	bedeckt	still	2	1	7	3.8	2	1	1.6	0.1	
Stuttgart	305	bedeckt	SSW 4	3	0	8	4.8	3	x	4.2	0.0	
Stuttgart-Echterd.	396	bedeckt	SW 7	2	0	6	3.6	2	1	x	0.2	
Stötten	734	Schnee	WNW 5	-1	-1	3	-0.1	-1	-1	1.1	0.3	5
Freudenstadt	797	Schnee	SW 4	-2	-2	3	-0.4	-2	-3	4.1	1	24
Königsneck	973	Schnee	WSW 4	-3	-3	1	-1.7	-3	-3	1.0	2	11
Ulm	522	Schnee	W 4	0	-0	6	1.6	-0	2	0.5	0.4	4
Mannheim	97	bedeckt	NW 4	1	-1	8	4.2	1	0	5.5	0.1	
Karlsruhe	114	bedeckt	still	2	0	9	4.6	1	-1	3.4	0.0	
Freiburg	269	Regen	SW 9	3	1	9	5.5	2	2	5.2	0.2	
Feldberg/Schw.	1486	Schnee	SW 5	-6	-6	-3	-5.0	-6	-8	2.9	3	180
Konstanz	443	Schnee	W 4	0	0	6	2.6	0	0	2.6	8	4
Friedrichshafen	401	Schnee	W 7	1	1	6	2.7	1	0	1.2	7	1
Würzburg	259	bedeckt	NW 4	1	-1	7	4.0	1	0	1.7	-	
Bad Kissingen	224	bedeckt	still	1	-1	7	3.0	1	0	2.7	-	
Bamberg	239	Schneeregen	N 11	1	0	7	3.5	1	1	1.7	1	
Coburg	337	Schnee	NW 9	0	-0	6	2.0	0	-1	2.8	1	Flecken
Hof	567	Schnee	N 14	-0	-0	4	1.2	-1	-1	2.2	7	6
Nürnberg-Flugh.	319	Schnee	NW 13	0	0	7	4.7	0	0	4.2	3	Flecken
Weiden	438	bedeckt	N 13	1	0	5	2.6	0	-1	0.4	2	
Ansbach	413	Schnee	NW 5	0	0	6	3.6	0	0	2.1	4	2
Weissenburg/Bay.	422	Schnee	NNW 9	0	0	6	3.1	0	-1	2.0	3	1
Regensburg	376	Regen	NW 11	2	1	7	4.4	2	1	0.4	0.0	
Augsburg	477	Schnee	WNW 9	0	0	6	3.3	0	0	0.7	3	2
München-Riem	529	Schnee	W 11	1	-0	6	3.5	-0	0	0.6	1	1
Mühlhof	401	bedeckt	WSW 7	0	-1	6	4.4	-1	-4	2.7	-	
Passau	409	Nebel	SW 5	-1	-1	8	4.6	-2	-3	1.6	-	
Gr. Falkenstein	1307	heiter	SE 25	1	-1	0	-2.0	-1	-2	0.4	-	160
Königsneck	705	Schnee	W 4	-1	-1	4	1.1	-1	-1	1.0	6	4
St. Moritz	810	Schnee	NNW 2	-1	-1	2	-0.3	-1	-1	-	8	23
Garmisch-Partenk.	719	Schnee	ENE 5	0	-0	4	1.6	0	0	-	5	4
Zugspitze	2960	Schnee	SSE 20	-10	-10	-9	-10.6	-10	x	1.3	5	514
Hohenpeißenberg	977	Schnee	WNW 18	-2	-2	1	-0.8	-2	-1	0.8	1	22
Wendelstein	1832	in Wolken	W 29	-7	-7	-4	-5.3	-7	-8	0.2	0.4	130
Berchtesgaden	542	Regen	NE 4	-1	-2	8	2.4	-2	-4	6.2	0.3	Reste

Auskünfte und Beratungen erteilen:

Land Hessen
Wetteramt **Frankfurt**
6050 Offenbach/Main
Frankfurter Str. 135
Tel. (0611) 8062 408

Land Baden-Württemberg Ostteil
Wetteramt **Stuttgart**
7000 Stuttgart 1
Alexanderstr. 112
Tel. (0711) 2473 51

Land Bayern Nordteil
Wetteramt **Nürnberg**
8500 Nürnberg
Hochhaus am Pfarrer 43
Tel. (0911) 26 12 00

Land Rheinland-Pfalz u. Saarland
Wetteramt **Trier**
5500 Trier
Petrisberg
Tel. (0651) 4 50 45

Land Baden-Württemberg Westteil
Wetteramt **Freiburg**
7800 Freiburg 1
Stefan-Meier-Str. 4
Tel. (0761) 31511

Land Bayern Südteil
Wetteramt **München**
8000 München 2
Bavariaring 10/III
Tel. (089) 530123

Fernsprechanagedienst:

Wähle im Ortsnetz
Allgemeiner Wetterbericht... Ruf-Nr. 11 64 oder 0 11 64
Reisewetter-Wintersport... Ruf-Nr. 11600 oder 0 11600
Straßenzustandsbericht... Ruf-Nr. 11 69 oder 0 11 69

Abweichende Rufnummern bitte dem amtlichen Fernsprechbuch entnehmen.

Wettermeldungen vom 5. April 1975 07 Uhr

Station	Höhe NN	Wetter	Wind in km/h	Temperatur °C						Sonnenschein, gestern in Stdn.	Niederschlag in 24 Stdn. mm	Schneehöhe cm
				in 2m Höhe	Taupunkt	höchste gestern	Mittel gestern	Tiefstwert 2m Höhe	der Nacht am Boden			
Berlin	50	bedeckt	N 13	3	2	9	6.2	2	1	0.4	3	
Schleswig	43	bedeckt	E 9	2	-1	5	2.6	0	-2	-	11	
Hamburg	16	wolzig	E 2	1	-1	7	3.5	-1	-3	0.8	4	
Bremen	3	wolzig	S 11	1	-1	4	2.0	0	-2	-	2	
Hannover	55	bedeckt	E 7	-1	-1	6	3.9	-1	-4	4.1	-	
Essen	154	heiter	SSW11	-0	-1	4	1.3	-1	-2	1.0	3	3

Ausland

Station	Wetter	Wind in km/h	Temperatur °C		Station	Wetter	Wind in km/h	Temperatur °C	
			7 Uhr	höchste gestern				7 Uhr	höchste gestern
Athen	x	x	x	20	Paris	bedeckt	NE 7	1	6
Bukarest	heiter	ESE 4	7	21	Rom	Regen	SSE 7	15	16
Kopenhagen	Nieseln	NE 18	2	4	Stockholm	wolzig	still	-5	3
London	bedeckt	NW 7	-1	7	Warschau	wolzig	SE 7	7	13
Madrid	bedeckt	NNW11	5	12	Wien	wolzig	SSE31	9	16
Moskau	bedeckt	NNW14	5	20	Zürich	Schnee	still	0	6

Luftdruckwerte von 7 Uhr

Erdbodentemperaturen °C von 7 Uhr

Station	Barom. Höhe	mm	auf Meereshöhe umgerechnet		Station	10 cm Tiefe	20 cm Tiefe	50 cm Tiefe	100 cm Tiefe
			mm	mb					
Kassel	163	742.3	757.5	1010.0	Gießen	2.2	3.2	4.9	5.2
Trier	273	732.6	758.0	1010.5	Trier	1.6	2.1	4.2	5.2
Offenbach	102	747.3	756.9	1009.1	Geisenheim	2.6	4.0	5.6	6.2
Bamberg	243	734.3	756.8	1009.0	Würzburg	3.3	4.2	5.3	5.8
Saarbrücken-Flugh.	334	768.7	757.5	1010.0	Mannheim	3.5	4.7	5.9	6.0
Nürnberg	312	727.2	756.6	1008.7	Stuttgart-Hohenheim	3.1	4.4	5.2	5.5
Stuttgart	297	729.7	756.8	1009.0	Weißenburg	3.5	4.5	5.1	4.7
Freiburg	300	730.0	757.5	1009.9	Freiburg	4.0	5.0	6.0	6.6
München-Riem	529	708.3	756.4	1008.4	München-Riem	2.9	2.9	4.0	4.1
Berchtesgaden	537	706.2	755.1	1006.7	Mühdorf	3.0	4.2	5.1	5.2

Astronomische Daten für den

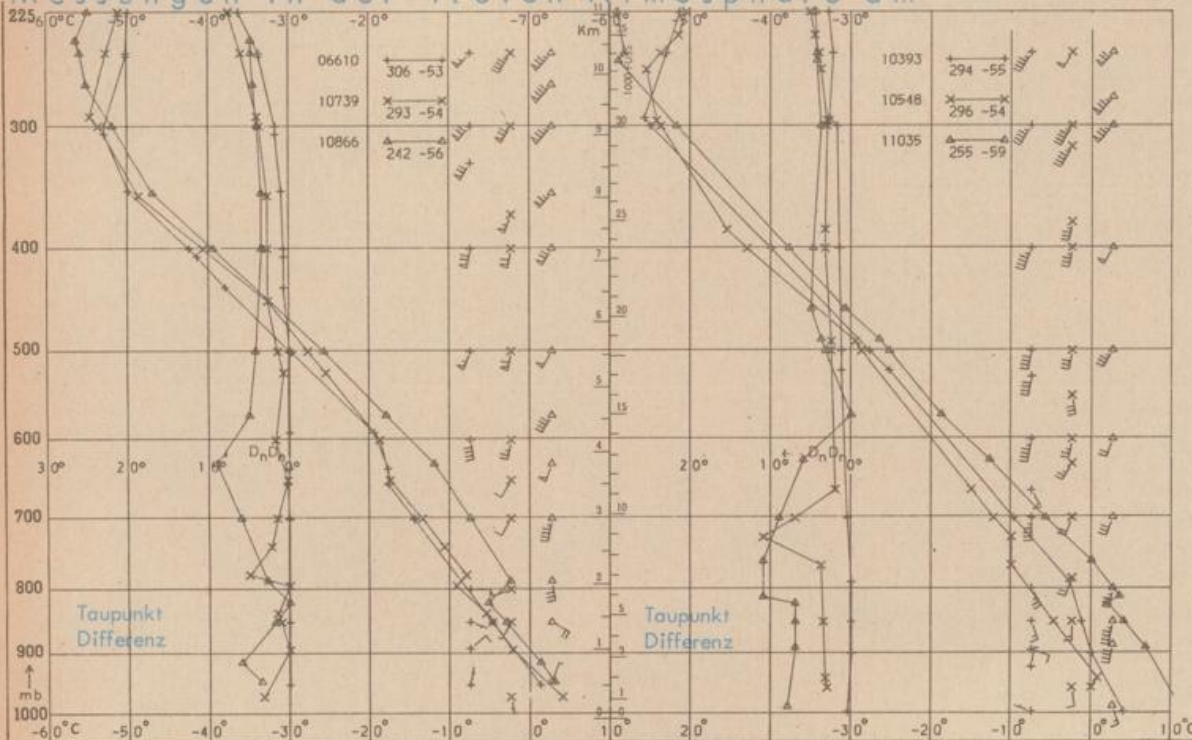
6. April 1975

Station	Sonne		Mond		Station	Sonne		Mond	
	Aufgang Uhr MEZ	Untergang Uhr MEZ	Aufgang Uhr MEZ	Untergang Uhr MEZ		Aufgang Uhr MEZ	Untergang Uhr MEZ	Aufgang Uhr MEZ	Untergang Uhr MEZ
Frankfurt	05.53	19.04	03.30	14.01	Nürnberg	05.45	18.54	03.19	13.53
Freiburg	05.59	19.05	03.30	14.08	Stuttgart	05.53	19.00	03.26	14.01
München	05.44	18.50	03.15	13.53	Trier	06.01	19.12	03.38	14.09

Mondphase

3 Tage nach letztem Viertel

Messungen in der freien Atmosphäre am 5. April 1975 01 Uhr MEZ



Kennziffer	Station
06610	Payerne
10739	Stuttgart
10866	München
10393	Lindenberg
10548	Meiningen
11035	Wien

Bemerkungen:

Dieser Karte liegt die Beilage Nr. 16/1975 bei.