

Wetterkarte

des Deutschen Wetterdienstes

D 7311 A

Amtsblatt der Wetterämter Frankfurt am Main, Freiburg i. Br., München, Nürnberg, Stuttgart u. Trier

Erscheint täglich
Preis monatl. DM 9,60
Nur Postbezug

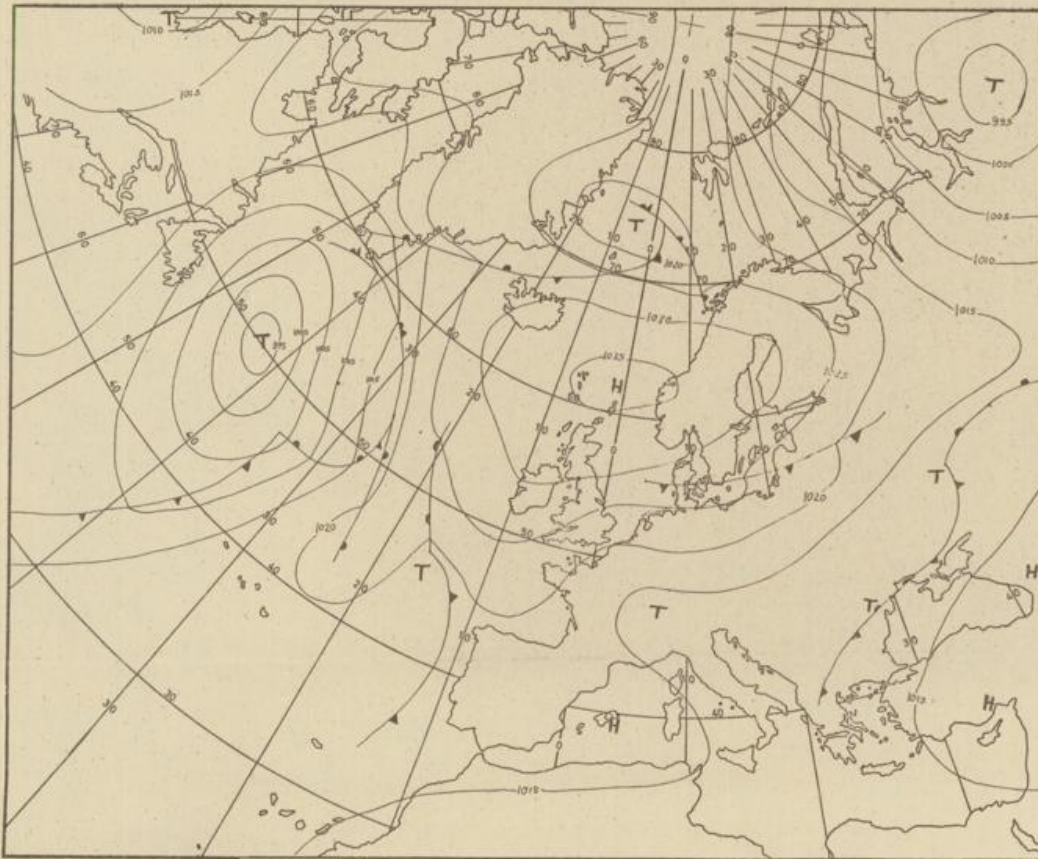
Druck u. Verlag: Wetteramt Frankfurt
605 Offenbach (M), Frankfurter Str. 135
Tel. (06 11) 806 22 81

Bei unregelmäßiger Lieferung
sind Beschwerden immer an
das Zustellpostamt zu richten

Jahrgang 1975

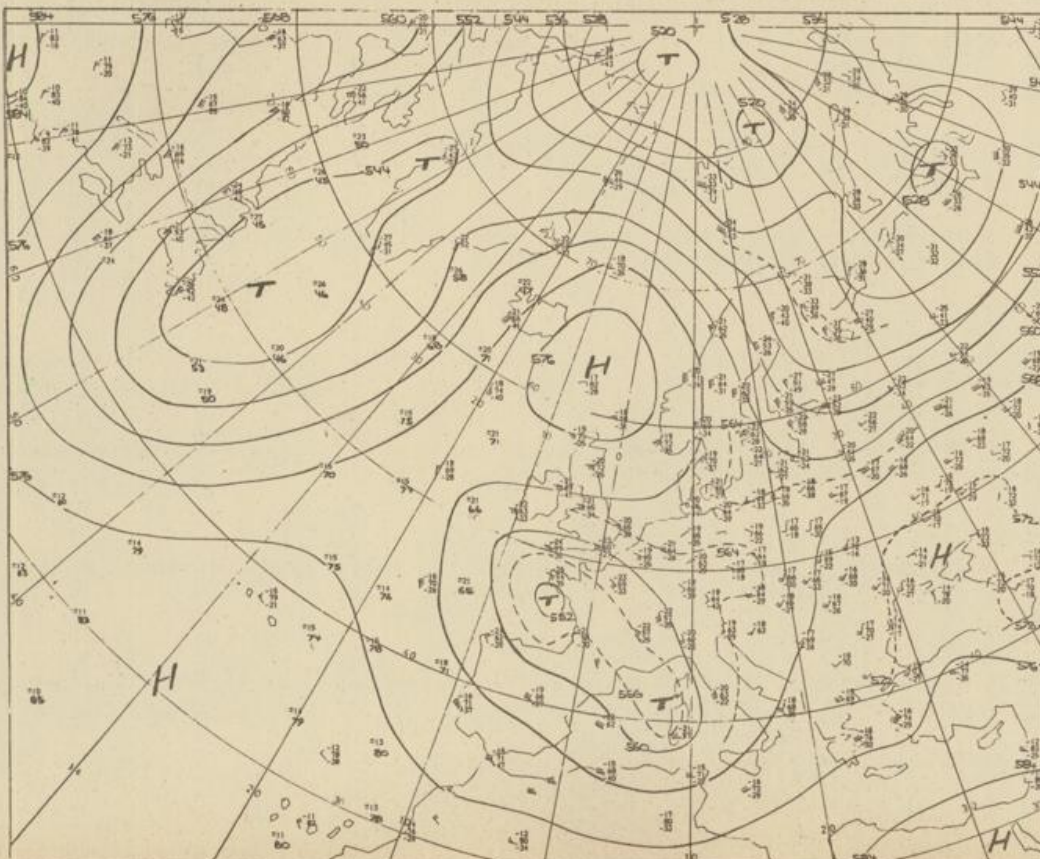
Montag, den 26. Mai 1975

Nummer 146



Bodenwetterkarte
Vorhersage
für den

27.5. 01 Uhr



Höhenwetterkarte
(Absolute Topographie 500 mb
entsprechend ca. 5500 m Höhe)
vom

26.5. 01 Uhr

Maßstab 1:60 Mill.

Wettermeldungen vom 26. Mai 1975 07 Uhr

| Station | Höhe NN | Wetter | Wind in km/h | Temperatur °C | | | | | | Sonnenschein gestern in Stdn. | Niederschlag in 24 Stdn. mm | Schneehöhe cm |
|--------------------|------------|---------------|--------------------|---------------|----------|--------------------|-------------------|-----------------------|-----------------------|-------------------------------------|-----------------------------------|------------------|
| | | | | in 2m Höhe | Taupunkt | höchste gestern | Mittel gestern | Tiefstwert 2m Höhe | der Nacht am Boden | | | |
| Kassel | 158 | bedeckt | N 7 | 11 | 4 | 18 | 14.3 | 11 | 11 | 8.4 | - | |
| Gießen | 186 | Regen | N 11 | 10 | 9 | 19 | 14.5 | 10 | 10 | 7.4 | 0.5 | |
| Bad Hersfeld | 212 | bedeckt | NE 18 | 11 | 7 | 18 | 12.0 | 10 | 9 | 7.0 | 0.1 | |
| Wasserkuppe | 921 | bedeckt | ESE29 | 6 | 6 | 12 | 8.9 | 6 | 6 | 5.8 | - | |
| Kl. Feldberg/Taun. | 805 | Regen | E 29 | 7 | 6 | 13 | 9.8 | 7 | 5 | 2.4 | 0.3 | |
| Frankfurt-Flugh. | 110 | bedeckt | NNE18 | 13 | 9 | 20 | 15.3 | 13 | 7 | 2.6 | 0.0 | |
| Offenbach/Main | 99 | bedeckt | N 13 | 13 | 9 | 21 | 15.8 | 13 | 12 | 2.0 | 0.0 | |
| Darmstadt | 133 | bedeckt | NE 18 | 14 | 7 | 20 | 15.0 | 13 | 13 | 0.4 | 0.0 | |
| Nürnberg | 626 | Regen | NE 18 | 9 | 6 | 14 | 10.7 | 9 | 7 | - | 0.0 | |
| Koblenz | 96 | bedeckt | E 11 | 14 | 7 | 19 | 14.8 | 14 | x | 4.5 | - | |
| Bad Marienberg | 547 | bedeckt | ENE24 | 9 | 6 | 16 | 10.8 | 9 | 9 | 6.4 | - | |
| Trier-Petrisberg | 265 | bedeckt | NE 24 | 13 | 5 | 16 | 13.0 | 12 | 12 | - | - | |
| Deuselbach | 479 | bedeckt | NNE 7 | 11 | 5 | 16 | 11.7 | 10 | 10 | 0.2 | - | |
| Neustadt/Weinstr. | 163 | bedeckt | NNE18 | 14 | 6 | 18 | 14.8 | 14 | 13 | - | 0.3 | |
| Weinbiet | 553 | keine Meldung | | | | | | | | | | |
| Tholey/Saar | 396 | heiter | ENE24 | 11 | 7 | 16 | 12.1 | 11 | 10 | - | 0.0 | |
| Saarbrücken-Flugh. | 322 | bedeckt | NE 16 | 12 | 7 | 13 | 12.4 | 10 | 9 | - | 1 | |
| Öhringen | 276 | bedeckt | E 7 | 11 | 9 | 17 | 13.3 | 10 | 9 | 1.9 | 0.0 | |
| Stuttgart | 305 | wolkig | NNE 5 | 12 | 8 | 15 | 13.4 | 11 | x | - | 1 | |
| Stuttgart-Echterd. | 396 | bedeckt | ENE 9 | 12 | 8 | 15 | 12.5 | 9 | 8 | x | 0.1 | |
| Stötten | 734 | bedeckt | E 26 | 9 | 7 | 11 | 9.6 | 8 | 7 | - | 0.0 | |
| Fulda | 797 | bedeckt | ENE 5 | 8 | 7 | 10 | 8.4 | 7 | 7 | - | 0.0 | |
| Klippeneck | 973 | bedeckt | E 26 | 8 | 7 | 10 | 8.3 | 7 | 7 | - | 0.0 | |
| Ulm | 522 | bedeckt | ENE14 | 10 | 8 | 13 | 11.8 | 10 | 9 | - | 0.0 | |
| Mannheim | 97 | bedeckt | NNE 9 | 14 | 9 | 20 | 14.7 | 14 | 13 | 0.8 | 0.0 | |
| Karlsruhe | 114 | bedeckt | ENE 4 | 13 | 9 | 18 | 13.9 | 11 | 9 | 0.1 | 1 | |
| Freiburg | 269 | bedeckt | NE 5 | 11 | 9 | 11 | 10.0 | 10 | 10 | - | 0.2 | |
| Feldberg/Schw. | 1486 | in Wolken | E 52 | 4 | 4 | 6 | 4.2 | 3 | 4 | - | 1 | 3 |
| Konstanz | 443 | bedeckt | NE 18 | 13 | 9 | 17 | 13.3 | 12 | 11 | 0.2 | 1 | |
| Friedrichshafen | 401 | bedeckt | NE 18 | 13 | 9 | 19 | 14.2 | 12 | 10 | 1.8 | 0.1 | |
| Würzburg | 259 | bedeckt | NE 11 | 12 | 8 | 18 | 13.7 | 12 | 11 | 0.1 | 0.0 | |
| Bad Kissingen | 224 | bedeckt | NNE13 | 12 | 8 | 18 | 14.2 | 12 | 12 | 1.9 | 0.0 | |
| Bamberg | 239 | bedeckt | ENE 9 | 13 | 9 | 16 | 13.8 | 12 | 12 | 0.5 | 0.0 | |
| Coburg | 337 | bedeckt | NNE 9 | 11 | 9 | 16 | 12.6 | 11 | 10 | 1.5 | 0.0 | |
| Hof | 567 | Nieseln | NNE18 | 8 | 7 | 14 | 10.0 | 8 | 8 | 0.4 | 0.0 | |
| Nürnberg-Flugh. | 319 | bedeckt | NE 7 | 12 | 9 | 16 | 13.6 | 11 | 11 | 0.2 | - | |
| Weiden | 438 | bedeckt | N 5 | 12 | 9 | 13 | 11.7 | 10 | 9 | - | 0.5 | |
| Ansbach | 413 | bedeckt | ENE11 | 11 | 9 | 15 | 12.0 | 10 | 8 | - | 0.4 | |
| Weissenburg/Bay. | 422 | bedeckt | NE 13 | 11 | 9 | x | 11.8 | 10 | 8 | 0.2 | 0.5 | |
| Regensburg | 376 | bedeckt | NE 9 | 12 | 10 | 15 | 12.2 | 11 | 10 | 0.4 | 0.0 | |
| Augsburg | 477 | bedeckt | E 13 | 11 | 8 | 14 | 11.9 | 10 | 9 | - | 0.0 | |
| München-Riem | 529 | heiter | ENE13 | 12 | 9 | 15 | 12.1 | 10 | 9 | 0.4 | 0.0 | |
| Mühldorf | 401 | bedeckt | still | 10 | 9 | 14 | 12.6 | 7 | 4 | - | - | |
| Passau | 409 | bedeckt | still | 11 | 9 | 14 | 12.0 | 10 | 8 | - | 0.0 | |
| Garmisch-Parten. | 1307 | Regen | NE 9 | 5 | 5 | 5 | 4.5 | 5 | 4 | - | 1 | 4 |
| Kauzen | 705 | bedeckt | E 7 | 10 | 8 | 16 | 11.9 | 10 | 9 | 3.2 | - | |
| Oberstdorf | 810 | bedeckt | NNE 4 | 10 | 8 | 17 | 12.0 | 10 | 10 | 8.3 | - | |
| Garmisch-Partenk. | 719 | bedeckt | E 5 | 9 | 9 | 17 | 12.1 | 9 | 9 | 4.2 | 0.0 | |
| Zugspitze | 2960 | heiter | SE 23 | -1 | -7 | 1 | -0.3 | -2 | x | 7.6 | 0.2 | 435 |
| Hohenpeißenberg | 977 | bedeckt | ENE16 | 7 | 6 | 13 | 9.0 | 7 | 7 | 1.6 | - | |
| Wendelstein | 1832 | in Wolken | ENE13 | 3 | 3 | 9 | 4.3 | 2 | 2 | 5.6 | - | 10 |
| Berchtesgaden | 542 | bedeckt | still | 11 | 9 | 16 | 12.6 | 10 | 10 | 2.9 | - | |

Auskünfte und Beratungen erteilen:

Land Hessen
Wetteramt **Frankfurt**
6050 Offenbach/Main
Frankfurter Str. 135
Tel. (0611) 80 62 408

Land Baden-Württemberg Ostteil
Wetteramt **Stuttgart**
7000 Stuttgart I
Alexanderstr. 112
Tel. (0711) 24 73 51

Land Bayern Nordteil
Wetteramt **Nürnberg**
8500 Nürnberg
Hochhaus am Pfarrer 43
Tel. (0911) 26 12 00

Land Rheinland-Pfalz u. Saarland
Wetteramt **Trier**
5500 Trier
Petrisberg
Tel. (0651) 4 50 45

Land Baden-Württemberg Westteil
Wetteramt **Freiburg**
7800 Freiburg I
Stefan-Meier-Str. 4
Tel. (0761) 31511

Land Bayern Südteil
Wetteramt **München**
8000 München 2
Bavariaring 10/III
Tel. (089) 530123

Fernsprechanagedienst:

Wähle im Ortsnetz

Allgemeiner Wetterbericht... Ruf-Nr. 11 64 oder 0 11 64

Reisewetter-Wintersport... Ruf-Nr. 11600 oder 0 11600

Straßenzustandsbericht... Ruf-Nr. 11 69 oder 0 11 69

Abweichende Rufnummern bitte dem amtlichen Fernsprechbuch entnehmen.

Wettermeldungen vom 26. Mai 1975 07 Uhr

| Station | Höhe NN | Wetter | Wind in km/h | Temperatur °C | | | | | | Sonnenschein, gestern in Stdn. | Niederschlag in 24 Stdn. mm | Schneehöhe cm |
|-----------|---------|---------|--------------|---------------|----------|-----------------|----------------|--------------------|--------------------|--------------------------------|-----------------------------|---------------|
| | | | | in 2m Höhe | Taupunkt | höchste gestern | Mittel gestern | Tiefstwert 2m Höhe | der Nacht am Boden | | | |
| Berlin | 50 | wolkig | NNE16 | 7 | 4 | 19 | 13.0 | 5 | 4 | 7.9 | - | |
| Schleswig | 43 | heiter | NNE11 | 10 | 6 | 15 | 11.1 | 6 | 3 | 14.9 | - | |
| Hamburg | 16 | wolkig | NE 11 | 10 | 8 | 16 | 10.6 | 6 | 4 | 14.7 | - | |
| Bremen | 3 | heiter | E 14 | 9 | 5 | 17 | 12.5 | 7 | 5 | 9.9 | - | |
| Hannover | 55 | heiter | E 13 | 8 | 5 | 17 | 11.5 | 4 | 2 | 11.7 | - | |
| Essen | 154 | bedeckt | ENE18 | 10 | 5 | 18 | 12.8 | 10 | 8 | 10.0 | - | |

Ausland

| Station | Wetter | Wind in km/h | Temperatur °C | | Station | Wetter | Wind in km/h | Temperatur °C | |
|------------|---------|--------------|---------------|-----------------|-----------|---------|--------------|---------------|-----------------|
| | | | 7 Uhr | höchste gestern | | | | 7 Uhr | höchste gestern |
| Athen | heiter | NW 7 | 23 | 29 | Paris | bedeckt | NE 11 | 10 | 15 |
| Bukarest | bedeckt | NE 5 | x | x | Rom | bedeckt | SSE 7 | 16 | 23 |
| Kopenhagen | heiter | ENE11 | 18 | 15 | Stockholm | heiter | N 14 | 11 | 16 |
| London | bedeckt | NNE18 | 9 | 15 | Warschau | bedeckt | NE 16 | 12 | 20 |
| Madrid | heiter | still | 6 | 18 | Wien | bedeckt | W 17 | 14 | 13 |
| Moskau | Regen | N 4 | 11 | 19 | Zürich | bedeckt | NE 16 | 12 | 15 |

Luftdruckwerte von 7 Uhr

Erdbodentemperaturen °C von 7 Uhr

| Station | Barom. Höhe | mm | auf Meereshöhe umgerechnet | | Station | 10 cm Tiefe | 20 cm Tiefe | 50 cm Tiefe | 100 cm Tiefe |
|--------------------|-------------|-------|----------------------------|--------|---------------------|-------------|-------------|-------------|--------------|
| | | | mm | mb | | | | | |
| Kassel | 163 | 750.3 | 765.1 | 1020.0 | Gießen | 13.5 | 14.5 | 14.5 | 12.8 |
| Trier | 273 | 737.5 | 761.8 | 1015.6 | Trier | 14.4 | 14.7 | 15.6 | 14.3 |
| Offenbach | 102 | 753.5 | 762.8 | 1016.9 | Geisenheim | 14.6 | 15.0 | 15.2 | 13.9 |
| Bamberg | 243 | 740.9 | 762.6 | 1016.7 | Würzburg | 12.4 | 14.0 | 15.6 | 14.5 |
| Saarbrücken-Flugh. | 334 | 731.6 | 761.3 | 1015.0 | Mannheim | 15.1 | 15.8 | 15.9 | 14.3 |
| Nürnberg | 312 | 734.6 | 762.4 | 1016.4 | Stuttgart-Hohenheim | 12.1 | 13.7 | 14.6 | 13.5 |
| Stuttgart | 297 | 734.7 | 761.1 | 1014.7 | Weißenburg | 13.2 | 14.7 | 15.5 | 13.7 |
| Freiburg | 300 | 733.0 | 759.8 | 1012.9 | Freiburg | 12.1 | 13.0 | 14.8 | 14.3 |
| München-Riem | 529 | 714.5 | 760.8 | 1014.3 | München-Riem | 11.8 | 12.4 | 12.3 | 11.0 |
| Berchtesgaden | 537 | 713.8 | 761.1 | 1014.7 | Mühdorf | 12.4 | 14.0 | 15.6 | 14.5 |

Astronomische Daten für den

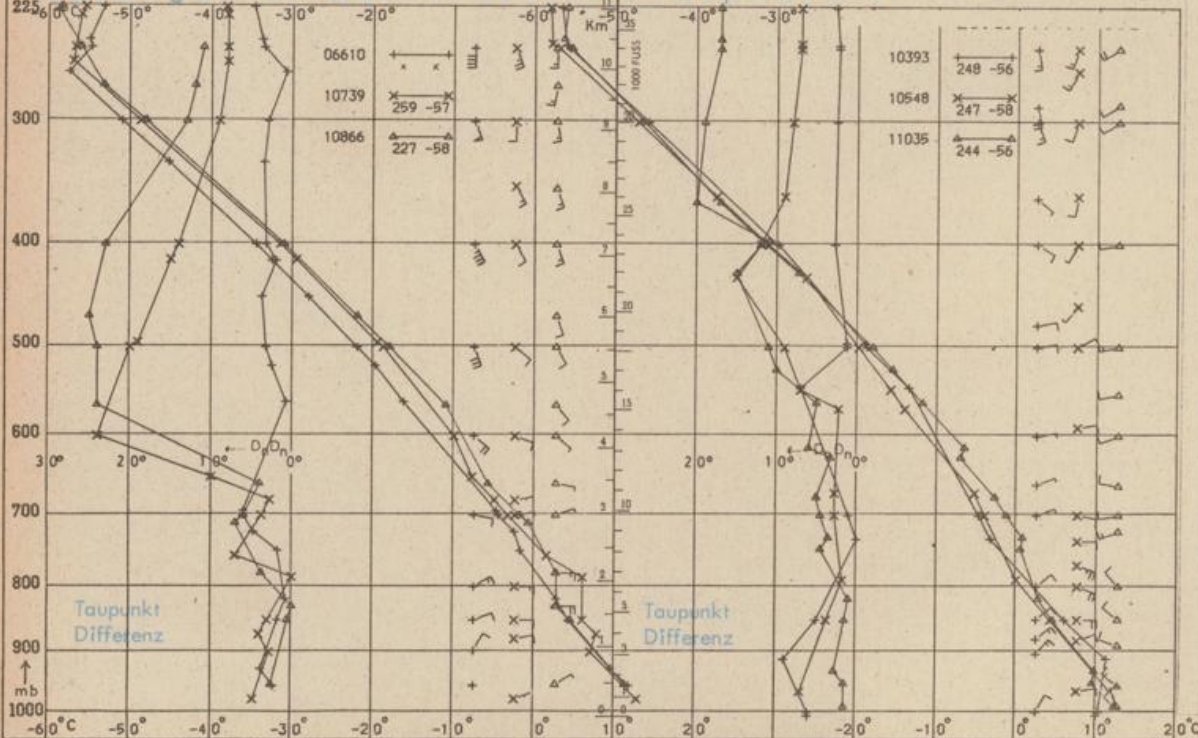
27. Mai 1975

| Station | Sonne | | Mond | | Station | Sonne | | Mond | |
|-----------|-----------------|-------------------|-----------------|-------------------|-----------|-----------------|-------------------|-----------------|-------------------|
| | Aufgang Uhr MEZ | Untergang Uhr MEZ | Aufgang Uhr MEZ | Untergang Uhr MEZ | | Aufgang Uhr MEZ | Untergang Uhr MEZ | Aufgang Uhr MEZ | Untergang Uhr MEZ |
| Frankfurt | 04.26 | 20.19 | 22.27 | 06.20 | Nürnberg | 04.21 | 20.06 | 22.14 | 06.15 |
| Freiburg | 04.38 | 20.15 | 22.23 | 06.33 | Stuttgart | 04.29 | 20.12 | 22.20 | 06.24 |
| München | 04.23 | 20.00 | 22.08 | 06.18 | Trier | 04.34 | 20.27 | 22.35 | 06.28 |

Mondphase

2 Tage nach Vollmond

Messungen in der freien Atmosphäre am 26. Mai 1975 01 Uhr MEZ



| Kennziffer | Station |
|------------|------------|
| 06610 | Payerne |
| 10739 | Stuttgart |
| 10866 | München |
| 10393 | Lindenberg |
| 10548 | Meiningen |
| 11035 | Wien |

Bemerkungen :