

Wetterkarte

des Deutschen Wetterdienstes

D 731

Deutscher Wetterdienst
 31 Agrarmet. Forschungsst.

Amtsblatt der Wetterämter Frankfurt am Main, Freiburg i. Br., München, Nürnberg, Stuttgart u. Trier

Erscheint täglich
 Preis monatl. DM 9,60
 Nur Postbezug

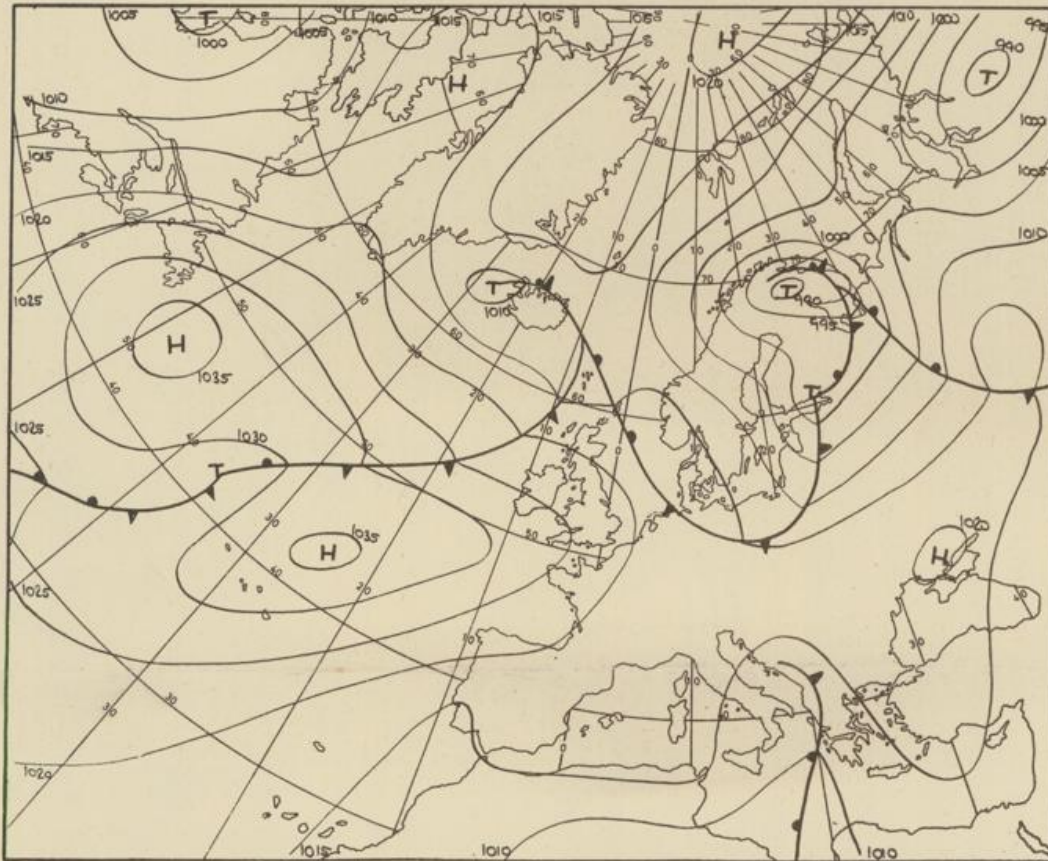
Druck u. Verlag: Wetteramt Frankfurt
 605 Offenbach (M), Frankfurter Str. 135
 Tel. (06 11) 806 22 81

Bei unregelmäßiger Lieferung
 sind Beschwerden immer an
 das Zustellpostamt zu richten

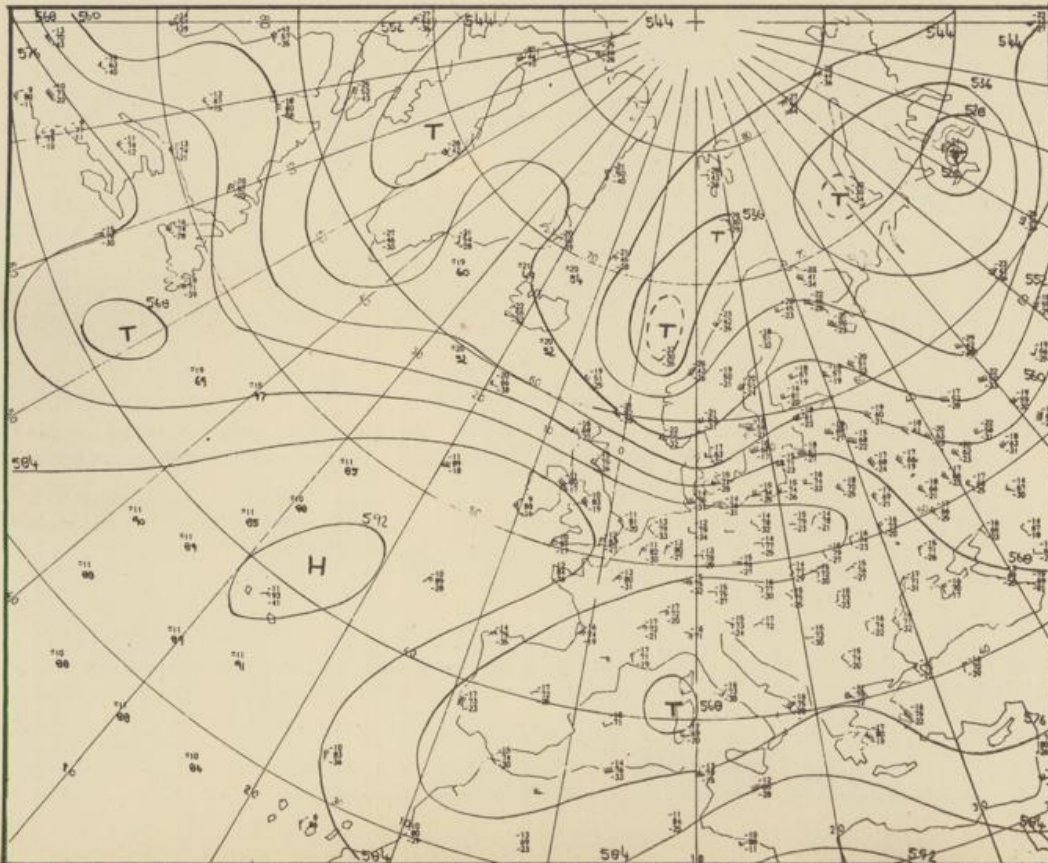
Jahrgang 1975

Freitag, den 13. Juni 1975

Nummer 64



Bodenwetterkarte
 Vorhersage
 für den
 14.6. 01 Uhr



Höhenwetterkarte
 (Absolute Topographie 500 mb
 entsprechend ca. 5500 m Höhe)
 vom
 13.6. 01 Uhr

Maßstab 1:60 Mill.

Wettermeldungen vom 13. Juni 1975 07 Uhr

Station	Höhe NN	Wetter	Wind in km/h	Temperatur °C						Sonnenschein- gestern in Stdn.	Niederschlag in 24 Stdn. mm	Schneehöhe cm
				in 2m Höhe	Tau- punkt	höchste gestern	Mittel gestern	Tiefstwert 2m Höhe	der Nacht am Boden			
Kassel	158	heiter	still	14	12	27	20.8	13	12	13.1	-	
Gießen	186	heiter	NW 4	14	13	27	21.0	13	9	12.3	-	
Bad Hersfeld	212	Nebel	S 2	13	12	25	20.7	12	10	12.9	-	
Wasserkuppe	921	heiter	N 9	16	13	19	16.1	14	8	13.9	-	
Kl. Feldberg/Taun.	805	heiter	N 18	16	11	22	17.4	15	7	14.8	-	
Frankfurt-Flugh.	110	heiter	NNE 2	18	14	28	22.1	14	10	12.9	-	
Offenbach/Main	99	heiter	ENE 5	19	14	29	22.8	17	13	13.1	-	
Darmstadt	133	heiter	ENE 13	18	13	29	23.0	17	15	13.0	-	
Nürnberg	626	heiter	NNW 7	17	12	24	18.7	15	11	x	-	
Koblenz	96	heiter	S 4	16	13	28	23.2	15	x	13.7	-	
Bad Marienberg	547	heiter	still	17	13	24	18.3	15	10	14.4	-	
Trier-Petrisberg	265	heiter	NNE 5	15	12	28	21.8	14	13	13.0	-	
Deuselbach	479	heiter	still	16	13	26	20.1	14	12	11.8	-	
Neustadt/Weinstr.	163	heiter	WSW 4	18	14	29	23.3	16	15	12.3	-	
Weinbiet	553	keine Meldung										
Tholey/Saar	396	heiter	N 5	18	14	26	20.9	17	15	13.4	-	
Saarbrücken-Flugh.	322	heiter	NNE 2	18	13	26	20.5	15	9	13.1	-	
Ohringen	276	wolkenlos	NW 2	16	14	27	21.7	13	11	13.1	0.0	
Stuttgart	305	wolkenlos	still	17	12	27	21.4	15	x	14.0	-	
Stuttgart-Echterd.	396	wolkenlos	still	15	11	26	19.7	11	10	x	-	
Süßen	734	wolkenlos	W 5	15	11	22	17.2	15	9	14.5	-	
Waldenstadt	797	heiter	W 2	16	10	23	17.1	13	9	11.9	-	
Klippeneck	973	wolkenlos	E 5	17	14	21	16.2	13	9	12.5	-	
Ulm	522	wolkenlos	SSW 7	14	12	24	18.8	11	9	14.8	-	
Mannheim	97	wolkenlos	NNW 5	18	14	30	23.7	16	13	12.8	-	
Karlsruhe	114	wolkenlos	still	17	14	29	23.5	15	10	12.9	-	
Freiburg	269	heiter	still	16	12	26	21.0	15	12	10.4	0.1	
Feldberg/Schw.	1486	heiter	NE 16	13	6	14	12.7	12	7	9.2	8	Reste
Konstanz	443	wolkenlos	still	14	13	26	19.1	13	11	8.3	0.0	
Friedrichshafen	401	wolkenlos	still	14	12	25	19.4	12	9	7.9	0.0	
Würzburg	259	wolkenlos	NNW 9	15	13	28	21.5	15	12	12.9	-	
Bad Kissingen	224	wolkenlos	still	16	13	27	21.4	14	13	11.8	-	
Bamberg	239	wolkenlos	N 5	16	14	28	22.0	14	11	13.0	-	
Coburg	337	heiter	NNE 4	14	9	25	20.3	13	10	13.2	-	
Hof	567	wolkenlos	still	13	11	23	17.0	11	8	8.9	-	
Nürnberg-Flugh.	319	wolkenlos	E 2	17	13	28	21.9	13	11	13.0	-	
Weiden	438	wolkenlos	still	15	12	26	20.4	11	6	13.1	-	
Ansbach	413	wolkenlos	still	15	13	27	21.0	13	11	13.2	-	
Weissenburg/Bay.	422	wolkenlos	still	13	12	25	20.1	11	9	12.4	-	
Regensburg	376	wolkenlos	NNW 4	16	13	27	21.3	13	11	13.4	-	
Augsburg	477	wolkenlos	WNW 5	14	12	26	20.0	12	11	14.8	-	
München-Riem	529	wolkenlos	W 9	15	12	25	18.8	11	7	14.4	-	
Mühlhof	401	wolkenlos	still	15	13	25	19.6	11	8	14.9	-	
Passau	409	wolkenlos	NNE 2	15	13	25	20.1	12	10	14.5	-	
Falkenstein	1307	wolkenlos	SW 4	14	7	18	14.1	12	9	14.6	-	
Waldmünchen	705	wolkenlos	SSE 5	12	10	24	16.0	9	8	8.2	31	
Oberstdorf	810	wolkenlos	S 2	10	9	25	15.4	7	5	9.2	1	
Garmisch-Partenk.	719	wolkenlos	still	13	9	24	16.7	8	6	8.9	0.0	
Zugspitze	2960	heiter	E 11	4	1	5	2.0	1	x	10.9	-	400
Hohenpeißenberg	977	wolkenlos	WSW 18	14	9	21	16.4	12	9	12.6	-	
Wendelstein	1832	wolkenlos	W 9	10	5	14	10.6	10	4	13.4	-	Reste
Berchtesgaden	542	wolkenlos	still	12	8	25	16.6	8	6	11.3	-	

Auskünfte und Beratungen erteilen:

Land Hessen
Wetteramt **Frankfurt**
6050 Offenbach/Main
Frankfurter Str. 135
Tel. (0611) 80 62 408

Land Baden-Württemberg Ostteil
Wetteramt **Stuttgart**
7000 Stuttgart 1
Alexanderstr. 112
Tel. (0711) 24 73 51

Land Bayern Nordteil
Wetteramt **Nürnberg**
8500 Nürnberg
Hochhaus am Pläuner 43
Tel. (0911) 26 12 00

Land Rheinland-Pfalz u. Saarland
Wetteramt **Trier**
5500 Trier
Petrisberg
Tel. (0651) 4 50 45

Land Baden-Württemberg Westteil
Wetteramt **Freiburg**
7800 Freiburg 1
Stefan-Meier-Str. 4
Tel. (0761) 31 51 11

Land Bayern Südteil
Wetteramt **München**
8000 München 2
Bavariaring 10/III
Tel. (089) 530123

Fernsprechanagedienst:

Wähle im Ortsnetz
Allgemeiner Wetterbericht... Ruf-Nr. 11 64 oder 0 11 64

Reisewetter-Wintersport... Ruf-Nr. 11600 oder 0 11600
Straßenzustandsbericht... Ruf-Nr. 11 69 oder 0 11 69

Abweichende Rufnummern bitte dem amtlichen Fernsprechbuch entnehmen.

Wettermeldungen vom 13. Juni 1975 07 Uhr

Station	Höhe NN	Wetter	Wind in km/h	Temperatur °C						Sonnenschein. gestern in Stdn.	Niederschlag in 24 Stdn. mm	Schneehöhe cm
				in 2m Höhe	Tau-punkt	höchste gestern	Mittel gestern	Tiefstwert 2m Höhe	der Nacht am Boden			
Berlin	50	bedeckt	NW 13	19	13	27	21.6	15	10	15.1	-	
Schleswig	43	bedeckt	NNW20	13	10	25	18.3	11	11	15.2	-	
Hamburg	16	bedeckt	NW 5	13	11	25	16.8	9	5	15.7	-	
Bremen	3	bedeckt	NW 7	13	10	27	20.1	11	9	15.3	-	
Hannover	55	bedeckt	W 7	13	12	27	19.6	11	9	14.1	-	
Essen	154	bedeckt	N 7	15	11	26	21.1	14	12	13.5	-	

Ausland

Station	Wetter	Wind in km/h	Temperatur °C		Station	Wetter	Wind in km/h	Temperatur °C	
			7 Uhr	höchste gestern				7 Uhr	höchste gestern
Athen	bedeckt	W 5	24	26	Paris	heiter	N 14	17	28
Bukarest	wolkig	NE 5	18	26	Rom	heiter	ENE 9	18	26
Kopenhagen	wolkig	WNW36	13	20	Stockholm	wolkig	W 23	16	27
London	wolkig	NW 9	15	23	Warschau	heiter	S 5	10	25
Madrid	wolkig	N 11	14	22	Wien	wolkenlos	SE 9	17	25
Moskau	wolkig	SSW 5	14	17	Zürich	wolkenlos	SSW 5	14	25

Luftdruckwerte von 7 Uhr

Station	Barom. Höhe	mm	auf Meereshöhe umgerechnet	
			mm	mb
Kassel	163	748.1	762.7	1016.8
Trier	273	738.9	763.0	1017.2
Offenbach	102	753.0	762.0	1015.9
Bamberg	243	740.6	762.2	1016.1
Saarbrücken-Flugh.	334	733.1	762.2	1016.1
Nürnberg	312	734.3	761.5	1015.3
Stuttgart	297	735.8	761.7	1015.5
Freiburg	300	735.9	762.2	1016.2
München-Riem	529	715.5	761.3	1015.0
Berchtesgaden	537	715.5	762.6	1016.7

Erdbodentemperaturen °C von 7 Uhr

Station	10 cm Tiefe	20 cm Tiefe	50 cm Tiefe	100 cm
Gießen	16.6	17.8	17.4	14.5
Trier	20.8	21.3	20.4	16.3
Geisenheim	19.6	20.1	18.4	15.1
Würzburg	18.4	19.6	17.6	14.4
Mannheim	19.7	20.7	19.7	15.6
Stuttgart-Hohenheim	16.0	17.5	16.6	14.0
Weißenburg	17.8	18.7	17.6	14.1
Freiburg	16.5	17.8	17.6	15.4
München-Riem	14.1	15.2	13.7	11.2
Mühdorf	15.7	16.7	16.3	13.7

Astronomische Daten für den

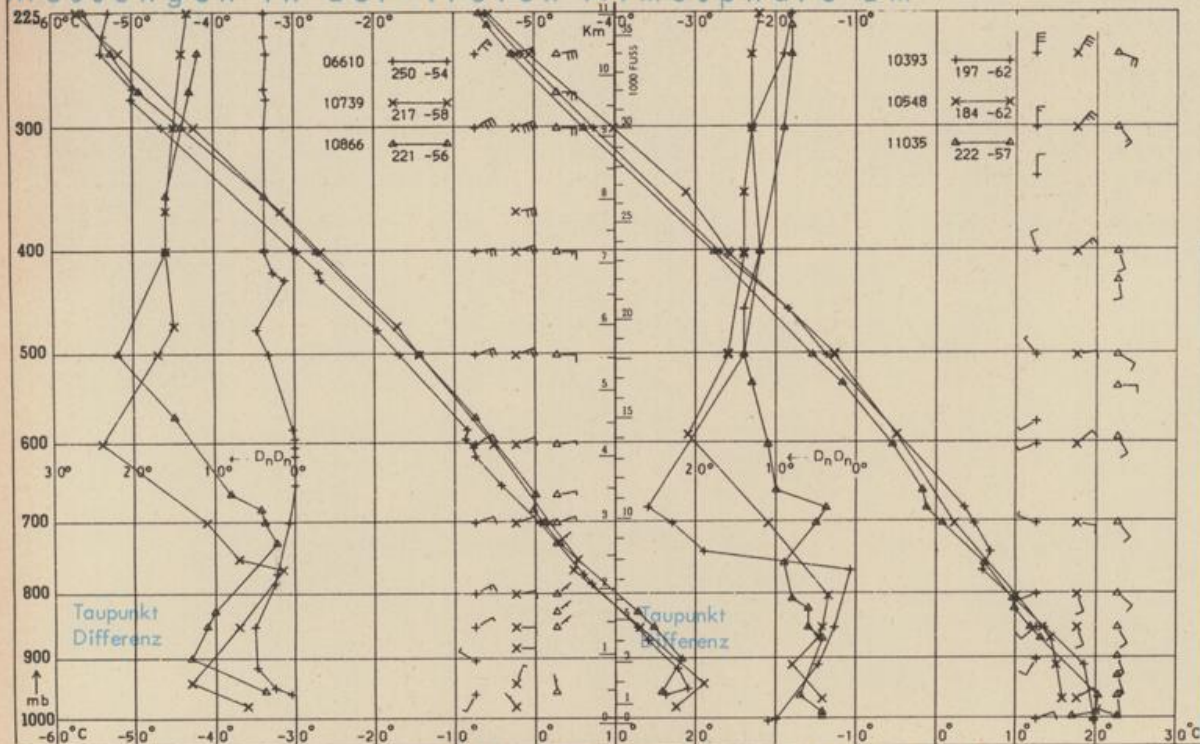
14. Juni 1975

Station	Sonne		Mond		Station	Sonne		Mond	
	Aufgang Uhr MEZ	Untergang Uhr MEZ	Aufgang Uhr MEZ	Untergang Uhr MEZ		Aufgang Uhr MEZ	Untergang Uhr MEZ	Aufgang Uhr MEZ	Untergang Uhr MEZ
Frankfurt	04.15	20.35	09.49	23.28	Nürnberg	04.11	20.22	09.41	23.18
Freiburg	04.29	20.30	09.56	23.30	Stuttgart	04.19	20.28	09.49	23.25
München	04.14	20.15	09.41	23.15	Trier	04.23	20.43	09.57	23.36

Mondphase

2 Tage vor erstem Viertel

Messungen in der freien Atmosphäre am 13. Juni 1975 01 Uhr MEZ



Kenn-ziffer	Station
06610	Payerne
10739	Stuttgart
10866	München
10393	Lindenberg
10548	Meiningen
11035	Wien

Bemerkungen :