

Wetterdienst  
Bibliothek 62938

# WETTERKARTE

DES DEUTSCHEN WETTERDIENSTES IN DER U.S. ZONE

Druck und Verlag: ZENTRALAMT für WETTERDIENST Bad Kissingen, Ringstr.5  
Fernruf: Bad Kissingen 2545 Postscheckkonto: 60257 Nürnberg

Die Wetterkarte erscheint regelmäßig und ist durch die Post zu beziehen.  
Bezugspreis monatlich 3 DM, Einzelpreis 10 Pfg.

Nachdruck u. öffentlicher Aushang zu Reklamezwecken ohne Genehmigung ist nicht gestattet






Bei unregelmäßiger Lieferung sind Beschwerden nur an das Zustellpostamt zu richten.

Jahrgang 1949

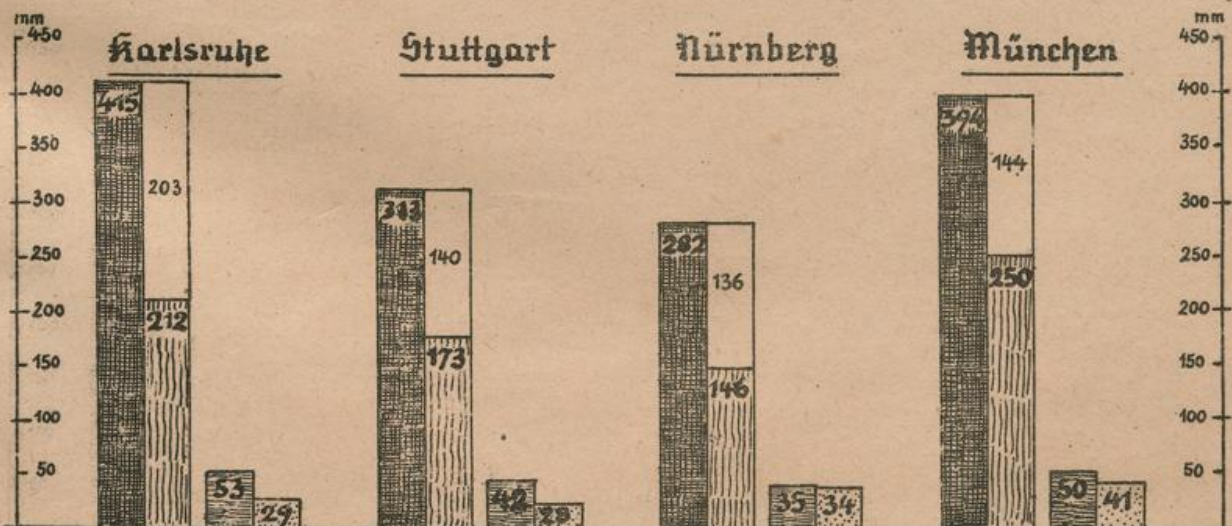

Freitag, den 1. April

Nummer 91

## Der Niederschlagsmangel seit Beginn der Trockenheit (September 1948)

-  = Vieljähriger Mittelwert September bis März (einchl.)
-  = Niederschlag vom 1. Sept. 1948 bis 31. März 1949
-  = Defizit in der Zeit v. 1. Sept. 1948 bis 31. März 1949
-  = Vieljähriger Mittelwert Monat März
-  = Niederschlag Monat März 1949

März-Niederschlag z. B. auch in Bayern sehr unterschiedlich!  
(Vergleiche deshalb kommende Monatsübersicht)



1 mm = 1 Liter/Quadratmeter