

# Wetterkarte

des Deutschen Wetterdienstes

D 7311 AX

Amtsblatt der Wetterämter Frankfurt am Main, Freiburg i. Br., München, Nürnberg, Stuttgart u. Trier

Erscheint täglich  
Preis monatl. DM 9, 60  
Nur Postbezug

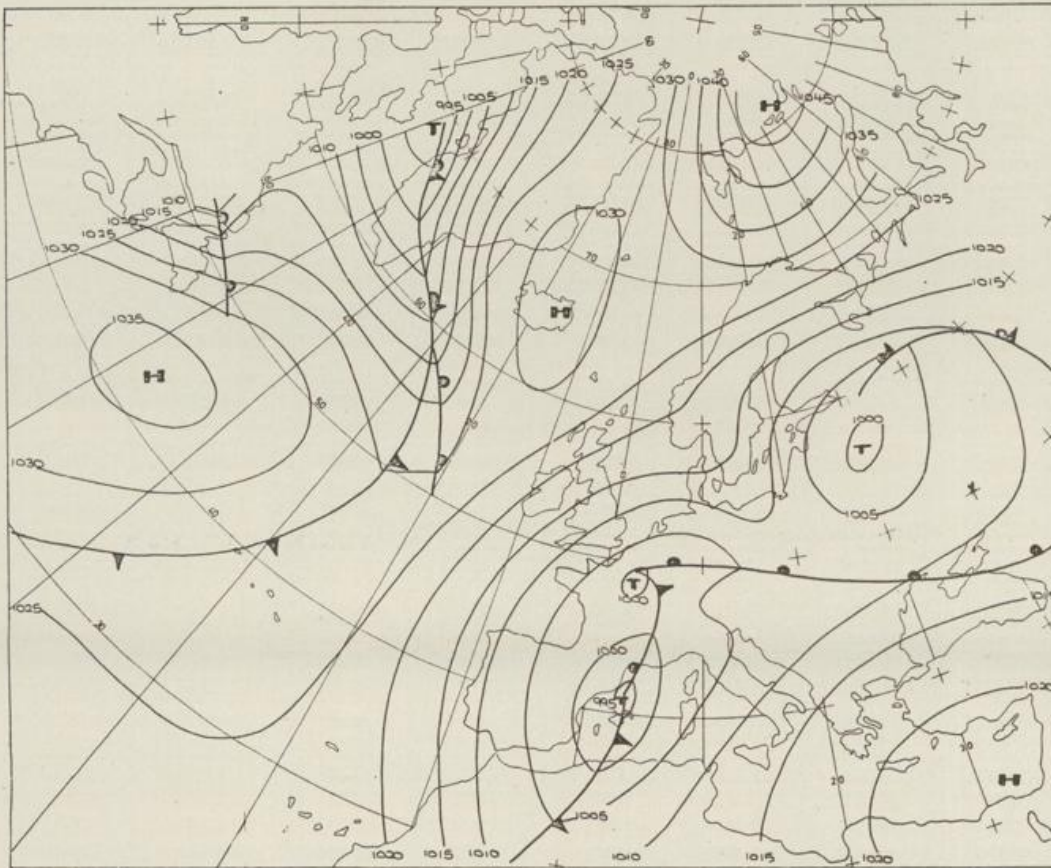
Druck und Verlag : Deutscher Wetterdienst - Wetteramt Frankfurt  
Frankfurter Str. 135, 6050 Offenbach a.M., Tel. (0611) 8 06 22 81

Bei unregelmäßiger Lieferung sind  
Beschwerden schriftlich an das Wetteramt Frankfurt zu richten

Jahrgang 1979

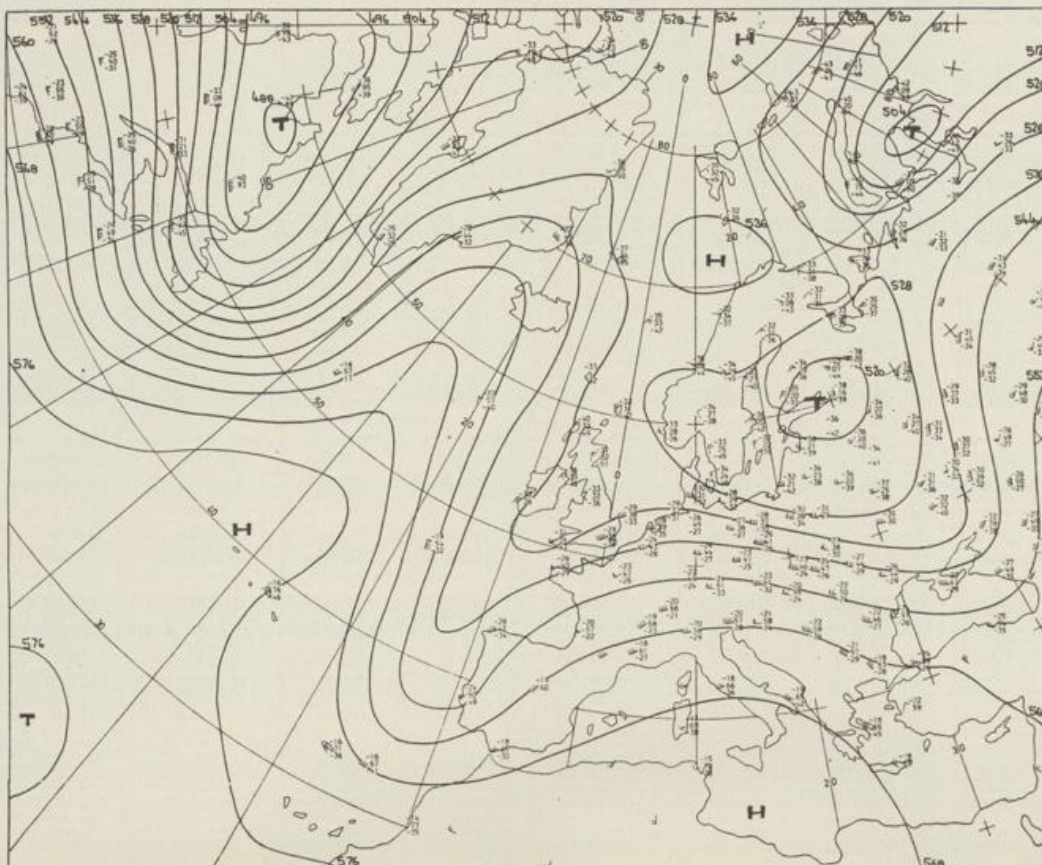
Mittwoch, den 14. März 1979

Nummer 73



Bodenwetterkarte  
Vorhersage  
für den

15.03. 01 Uhr



Höhenwetterkarte  
(Absolute Topographie 500 mb  
entsprechend ca. 5500 m Höhe)  
vom

14.03. 01 Uhr

Maßstab 1 : 60 Mill.



STATION	HOEHE N N	WETTER	WIND IN KM/H	T E M P E R A T U R (GRAD CELSIUS)						SONNEN- SCHEIN VORTAG IN STD.	NIEDER- SCHLAG 24 STG. IN MM	SCHNEE- HOEHE IN CM
				IN 2 MTR.	TAU- PUNKT	MAXIM. VORTAG	MITTEL VORTAG	DEP 2 MTR.	NACHT RODEN			
REPLIN	50	HEITER	N 13	-0	-3	8	5.6	-1	-5	0.5	0.0	
SCHLESWIG	43	REDECKT	NNE 7	-0	-2	5	2.4	-2	-4	0.5	0.0	RESTE
HELGOLAND	4	HEITER	F 20	0	-1	4	2.0	0	-2	1.5	0.0	
EMDEN	6	NEREL	ENE17	0	0	6	3.5	-0	-2	1.4		
HAMBURG	16	NEREL	STILL	-2	-2	7	3.1	-2	-5	2.5		
BREMEN	3	REDECKT	NE 13	-0	-1	6	3.8	-1	-0	0.1	0.0	
LUFCHOW	17	HEITER	NF 4	-2	-2	6	4.6	-2	-4	0.3		
OSNABRUECK	95	REDECKT	ENE15	2	0	8	4.6	2	1	1.9	3	
HANNOVER	55	REDECKT	ENE11	2	1	8	4.9	1	1	1.3	2	
ESSEN	154	REGEN	E 17	3	2	8	4.4	3	2		4	
AACHEN	202	REGEN	ENE 6	4	2	7	5.6	4	3		7	
KOFLN-RONN	91	SPRIEHREREN	NNE 4	4	4	7	5.9	4	4		3	
KAHLFR ASTEN	835	SCHNEEFALL	F 17	-1	-1	2	0.0	-1	-2		5	44
KASSEL	231	REDECKT	N 11	2	1	8	4.5	2	2	1.7	5	RESTE
GIESSEN	186	SPRIEHREREN	N 7	3	3	8	6.2	3	3		6	
RAD HERSEFELD	212	REGEN	NE 11	3	2	9	5.8	3	2		4	
WASSEPKIIPPE	921	REGEN	W 15	2	2	1	1.0	1	1		11	5
KL.FELDRERG/TS.	805	IN WOLKEN	W 7	3	3	4	2.6	3	1		6	2
FRANKFURT/FLGH.	112	REDECKT	SSW 7	7	6	10	7.0	7	6		4	
OFFENRACH/MAIN	152	REDECKT	STILL	8	6	7	7.1	7	X		3	
DARMSTADT	133	REDECKT	S 17	8	5	8	7.7	8	7		5	
MUEPBUERG	627	REGEN	S 2	4	4	6	3.9	4	4		12	RESTE
KOERLNZ	96	REGEN	N 6	2	2	8	7.6	2	X		12	
RAD BARIENBERG	547	REGEN	NE 6	3	3	4	3.5	3	2		5	RESTE
TR. PETRISBERG	256	REDECKT	SW 2	6	5	10	7.4	6	5		4	
DEISELBRACH	480	REDECKT	S 7	5	4	8	6.0	5	4		6	
NEHSTADT/WSTR.	163	REDECKT	WSW 2	7	5	12	9.0	7	6	0.3	5	
THOEFY	396	REDECKT	SW 4	5	4	9	6.4	5	4		5	
SAARBRUECKEN	322	REDECKT	STILL	5	4	10	7.4	5	3	0.4	3	
OEHOINGEN	276	REDECKT	S 4	6	3	10	8.1	6	3	0.2	8	
STUETTGART	305	REDECKT	SW 2	8	4	14	10.7	7	X	1.0	2	
STUETTGART-ECHT.	397	REDECKT	SW 2	5	3	15	8.8	4	1	X	0.3	
STOETTEN	734	REDECKT	S 6	5	1	10	6.8	3	1	1.4	2	RESTE
FRUIDENSTADT	797	REDECKT	SSE 2	3	2	8	5.9	2	-0	0.4	2	RESTE
KLIPPENFELCK	973	REDECKT	SSW 7	4	2	8	5.7	3	1	3.0	0.3	
ULM	522	REGEN	STILL	5	3	14	9.6	4	3	4.8	1	
MANNHEIM	96	REDECKT	S 4	7	5	12	8.9	7	5	0.2	2	
KARLSRUHE	112	REDECKT	STILL	7	4	14	10.1	7	5	1.9	3	
FREIBURG	269	REDECKT	SF 19	9	5	14	11.6	8	4	3.4		
FELDRERG/SCHW.	1486	IN WOLKEN	SW 37	1	1	3	1.5	-0	-0	0.2		43
KONSTANZ	443	HEITER	STILL	5	4	15	10.3	4	1	5.5	0.1	
WUERZBURG	259	REDECKT	SW 11	7	4	7	7.0	6	5		1	
RAD KISSINGEN	265	REDECKT	S 7	7	6	9	5.9	6	5	0.5	2	
RAMPFRG	239	REDECKT	SSE 6	5	4	8	6.3	5	4		1	
COBURG	337	SPRIEHREREN	S 6	6	5	8	5.5	5	4		6	
HOF	567	REGEN	NE 13	2	2	6	3.2	2	2	0.1	4	
MUEPBERG/FLGH.	319	REDECKT	E 4	6	4	8	6.5	5	4		2	
WEIDEN	438	REDECKT	S 6	5	4	6	4.8	5	4	0.1	1	
WEISSENBURG/RAY	422	REDECKT	SSW 4	5	3	12	8.2	5	3	0.7	2	
REGENSBURG	366	NEREL	S 9	5	5	10	6.7	5	5	0.1	1	
AUERBERG	477	REDECKT	SW 4	5	4	13	8.9	5	3	2.2	2	
MUEHLEN-RIEM	530	WOLKIG	S 6	3	2	14	8.1	3	-1	5.5	2	
MUEHLDORF	401	NEREL	STILL	3	3	15	8.4	3	0	4.6	4	
PASSAU	409	NEREL	STILL	4	4	7	5.4	4	5		4	
GR.FALKENSTEIN	1307	IN WOLKEN	W 15	0	-1	1	0.2	0	-1		1	80
KEMATEN	705	HEITER	SE 6	3	2	14	7.9	2	-0	6.9	0.4	
OBERSTADT	810	NEREL	STILL	0	-0	14	5.9	0	-2	6.6	1	RESTE
GARMISCH-PARTK.	719	HEITER	STILL	0	-1	17	7.0	-0	-3	8.7	2	RESTE
ZUGSPITZE	2960	HEITER	WNW39	-6	-13	-5	-5.9	-6	X	6.2	2	300
HOHENPFISSENBERG	977	WOLKIG	SF 7	4	3	12	7.2	4	0	8.3	1	
WENDELSTEIN	1832	HEITER	W 33	2	-5	4	2.1	-0	-1	2.7	1	60

A U S K I E N F T E U N D B E R A T U N G E N E R T E I L E N :

LAND HESSEN  
WETTERAMT FRANKFURT  
FRANKFURTER STR. 135  
6050 OFFENRACH/MAIN  
TEL. (0611) 8092 634/549

LAND BADEN-WUERTEMBERG (OST)  
WETTERAMT STUETTGART  
ALEXANDERSTR. 112  
7000 STUETTGART 1  
TEL. (0711) 247351

LAND BAYERN (NORD)  
WETTERAMT NUERNBERG  
FLUGHAFENSTR. 100  
8500 NUERNBERG  
TEL. (0911) 525001

LAND RHEINLAND-PFALZ/SAARLAND  
WETTERAMT TRIER  
PETRISBERG  
5500 TRIER  
TEL. (0651) 45045

LAND BADEN-WUERTEMBERG (WFST)  
WETTERAMT FREIBURG  
STEFAN-MEIER-STR. 4  
7800 FREIBURG 1  
TEL. (0761) 273057

LAND BAYERN (SUED)  
WETTERAMT MUENCHEN  
BAVARIARING 10/III  
8000 MUENCHEN 2  
TEL. (089) 530084-88

F E R N S P R E C H A N S A G E D I E N S T :

WAERLE IM ORTSNETZ  
REISEWETTER/WINTERSPORT- ... RUF-NR. 11600 ODER 011600  
ALLGEMEINER WETTERBERICHT... RUF-NR. 1164 ODER 01164  
STRASSENZUSTANDSBERICHT .... RUF-NR. 1169 ODER 01169

ABWEICHENDE RUFNUMMERN BITTE DEM AMTLICHEN FERNSPRECHBRUCH ENTNEHMEN.

STATION	BAROM. HOEHE	LUFTDR. IN MBAP REZOGEN AUF NN	ERDBODEN-ZUSTAND	FRÜHDODEN-TEMPERATUREN IN GRAD CEL. 07 UHR VORTAGS				EXTREMWERTE DER LUFTTEMPERATUR IN GRAD CELSIUS IN DER DEKADE VOM: 11. 3. - 20. 3. 1979				
				10 CM TIEFE	20 CM TIEFE	50 CM TIEFE	100CM TIEFE	REOACHT.-ZEITRAUM	ABSOL. MAXIM.	DATUM	ABSOL. MINIM.	DATUM
SCHLESWIG	48	1011.0	GEFROREN	0.9	0.1	1.2	X	1947-1975	17.8	17.03.1961	-14.8	13.03.1947
HAMBURG	16	1010.7	GEFROREN	3.4	2.6	3.1	3.3	1931-1975	19.1	17.03.1961	-13.8	13.03.1947
BREMEN	5	1009.3	FEUCHT	2.8	2.9	2.4	2.4	1890-1975	20.3	17.03.1961	-10.7	12.03.1932
REPLIN	49	1009.4	GEFROREN	X	X	X	X	1909-1975	20.4	20.03.1938	-14.2	13.03.1947
HANNOVER	54	1009.1	FEUCHT	2.1	2.4	2.5	2.4	1936-1975	20.3	20.03.1938	-12.4	14.03.1962
MUENSTER	66	1007.6	FEUCHT	3.2	3.7	4.4	4.0	1891-1975	21.1	17.03.1961	-13.4	13.03.1925
KASSFL	233	1006.9	SCHNEEMATSCH	1.1	1.7	2.3	X	1951-1975	21.0	17.03.1961	-10.6	14.03.1962
AACHEN	205	1005.2	FEUCHT	4.5	4.4	5.0	4.2	1893-1975	22.4	17.03.1961	-9.7	13.03.1932
HOF	568	1006.7	FEUCHT	0.2	0.7	1.1	2.1	1947-1975	17.4	20.03.1974	-16.6	14.03.1962
BAD KISSINGEN	266	1005.0	FEUCHT	2.9	3.2	2.8	2.5	1946-1975	21.2	17.03.1961	-14.1	15.03.1958
KL. FELDBERG/TS.	802	-	SCHNEE	0.1	0.1	0.4	1.7	1947-1975	15.1	19.03.1972	-11.3	12.03.1972
TRIER	273	1004.7	FEUCHT	5.5	6.0	5.9	5.0	1948-1975	21.4	17.03.1961	-8.0	11.03.1958
MUERNBERG	312	1006.2	FEUCHT	4.5	4.5	4.5	4.2	1936-1975	21.2	17.03.1961	-14.3	15.03.1958
KARLSRUHE	145	1005.8	FEUCHT	6.7	7.2	7.3	5.8	1900-1975	22.2	17.03.1961	-10.1	11.03.1958
STUTTGART	-297	1006.2	FEUCHT	6.6	6.1	5.6	4.3	1900-1975	22.0	17.03.1961	-12.1	12.03.1932
PASSAU	408	1007.6	FEUCHT	5.4	3.9	2.5	3.2	1948-1975	20.3	18.03.1961	-14.0	12.03.1956
MUENCHEN-RIEM	529	1007.6	FEUCHT	5.6	5.1	3.7	3.6	1940-1975	21.2	20.03.1974	-16.4	17.03.1964
FRFIRURG	300	1004.7	FEUCHT	7.6	7.8	7.4	6.3	1949-1975	23.7	17.03.1961	-7.0	12.03.1958
HOHENPEISSENBERG	986	-	FEUCHT	3.4	3.1	2.1	X	1879-1975	19.3	20.03.1974	-18.8	11.03.1886

A U S L A N D

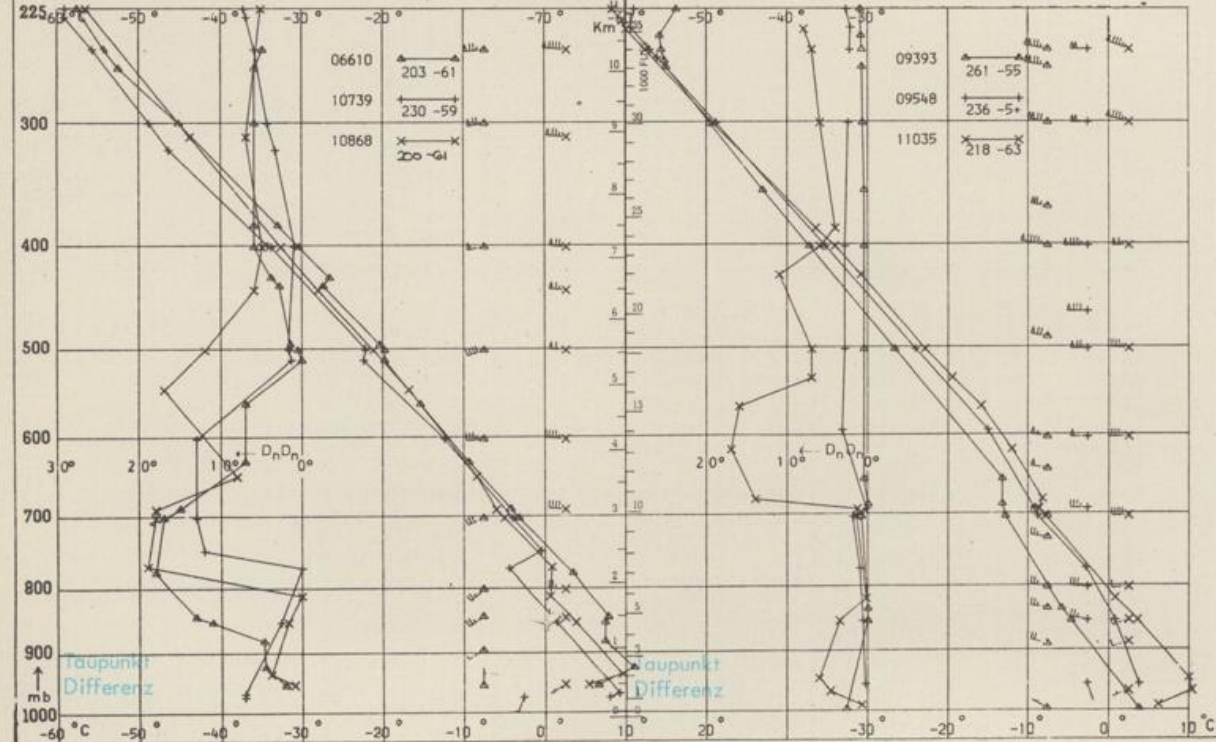
STATION	WETTER	TEMPER.			STATION	WETTER	TEMPER.			STATION	WETTER	TEMPER.				
		WIND IN KM/H	7 UHR	MAX VOR TAG			WIND IN KM/H	7 UHR	MAX VOR TAG			WIND IN KM/H	7 UHR	MAX VOR TAG		
REYKJAVIK	HEITER	ENE20	-8	-3	BARCELONA	BEDECKT	N	7	8	16	PRAG	SPRUEHREGEN	NNE11	2	8	
OSLO	HEITER	NNE	9	-9	MADRID	BEDECKT	S	19	9	21	WARSAU	BEDECKT	W	19	1	5
STOCKHOLM	SCHNEFFALL	NW	19	-2	MALLORCA	HEITER	STILL	3	12		MOSKAU	BEDECKT	SSE	7	0	X
HELSINKI	SCHNEFFALL	NNE15	-2	-0	LISSARON	BEDECKT	W	15	9	15	BEUGRAD	BEDECKT	SSW19	7	14	
KOPENHAGEN	REDECKT	N	3	-1	LAS PALMAS	BEDECKT	N	30	16	20	RIKARFEST	WOLKIG	STILL	1	17	
AMSTERDAM	REDECKT	ENE24	2	4	ZUERICH	NEREL	STILL	4	15		ATHEN	HEITER	STILL	12	17	
LONDON	REGEN	NNE26	3	5	INNSBRUCK	HEITER	STILL	1	18		ROZEN	NEREL	STILL	9	18	
PARIS	REDECKT	S	7	8	WIEN	NEREL	SW	7	2	11	ROM	NEREL	STILL	10	17	

A S T R O N O M I S C H E D A T E N F U E R D E N 15. MAERZ 1979

STATION	SONNE		MOND		STATION	SONNE		MOND	
	AUFGANG UHR MEZ	UNTERGANG UHR MEZ	AUFGANG UHR MEZ	UNTERGANG UHR MEZ		AUFGANG UHR MEZ	UNTERGANG UHR MEZ	AUFGANG UHR MEZ	UNTERGANG UHR MEZ
FRANKFURT	06.40	18.29	20.19	07.25	MUERNBERG	06.30	18.19	20.09	07.16
FRFIRURG	06.43	18.33	20.21	07.30	STUTTGART	06.37	18.27	20.16	07.24
MUENCHEN	06.27	18.17	20.06	07.15	TRIER	06.48	18.37	20.27	07.33

M O N D P H A S E 2 T A G E N A C H V O L L M O N D

M E S S U N G E N I N D E R F R I E T E N A T M O S P H A E R E 4 M 14. MAERZ 1979 01 UHR MEZ



KENN- STATION ZIFFER

- 06610 PAYERNE
- 10739 STUTTGART
- 10868 MUENCHEN - OB. SCHLEISSHEIM
- 09393 LINDENBERG
- 09548 MEININGEN
- 11035 WIEN

REMERKUNGEN :