

Wetterkarte

des Deutschen Wetterdienstes

D 7311 AX

Amtsblatt der Wetterämter Frankfurt am Main, Freiburg i. Br., München, Nürnberg, Stuttgart u. Trier

Erscheint täglich
Preis monatl. DM 9,60
Nur Postbezug

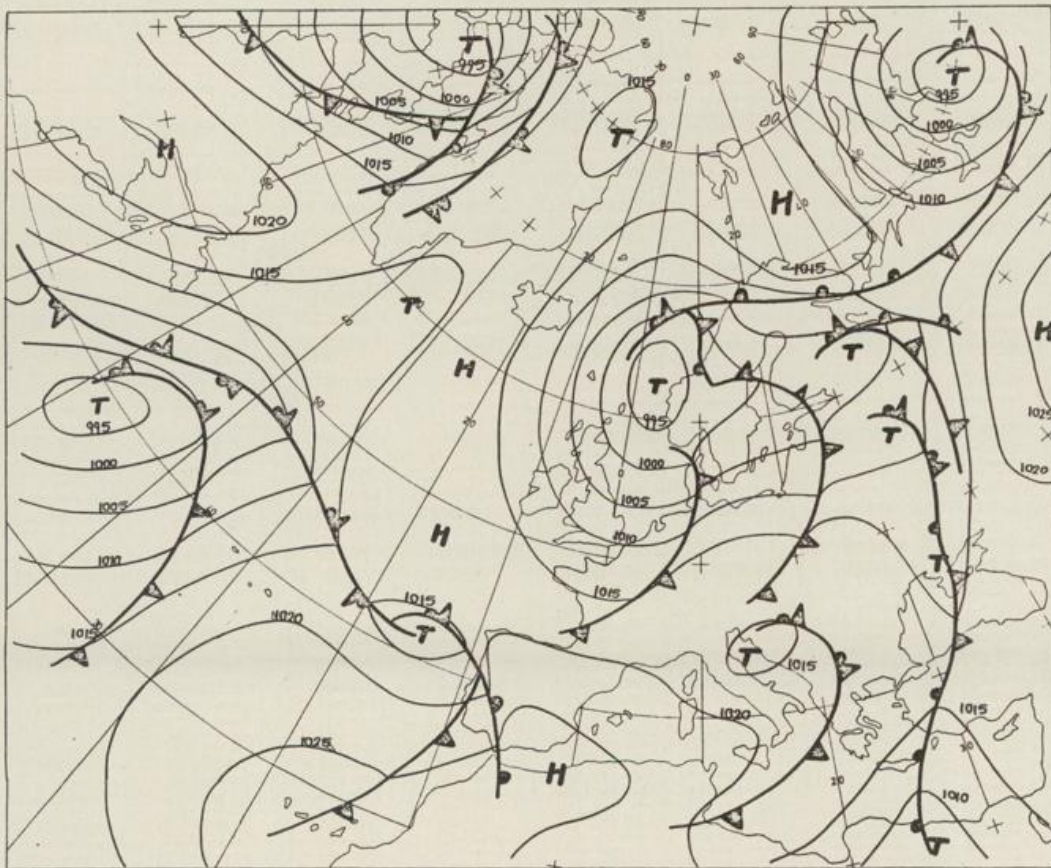
Druck und Verlag: Deutscher Wetterdienst - Wetteramt Frankfurt
Frankfurter Str. 135, 6050 Offenbach a. M., Tel. (0611) 8 06 22 81

Bei unregelmäßiger Lieferung sind
Beschwerden schriftlich an das Wetteramt Frankfurt zu richten

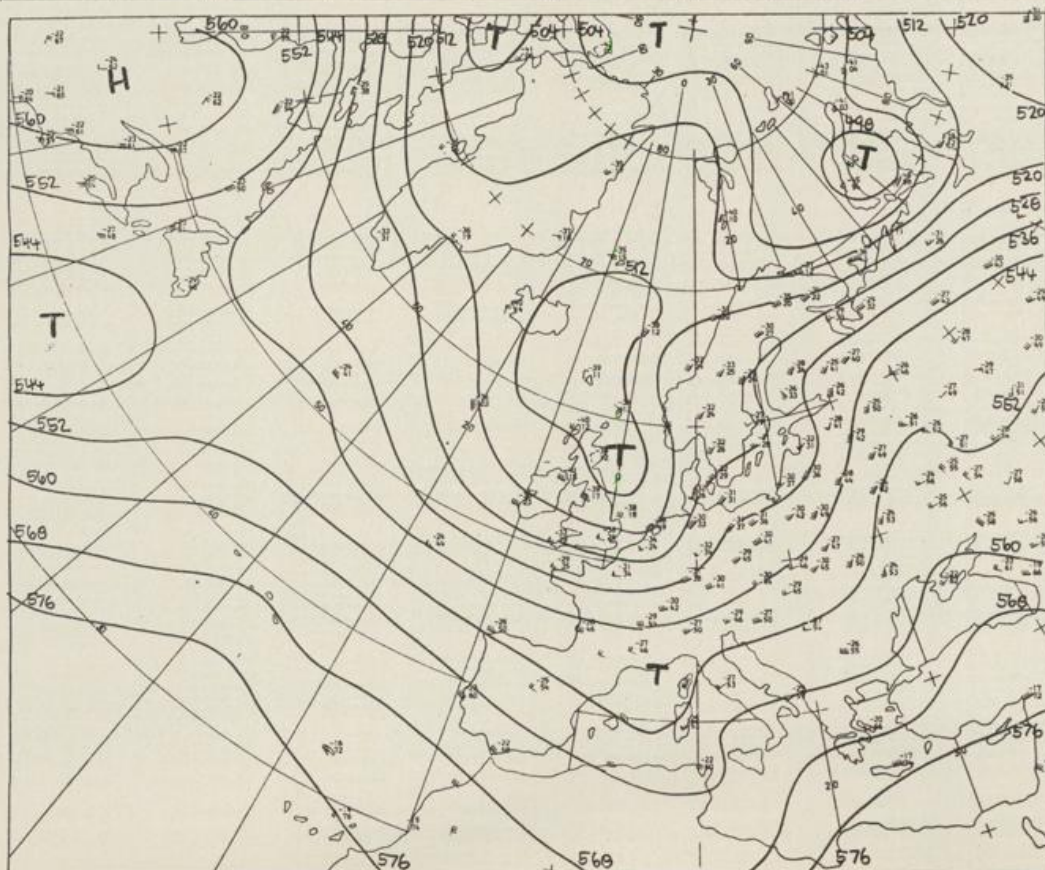
Jahrgang 1979

Donnerstag, den 22. März 1979

Nummer 81



Bodenwetterkarte
Vorhersage
für den
23.03. 01 Uhr



Höhenwetterkarte
(Absolute Topographie 500 mb
entsprechend ca. 5500 m Höhe)
vom

22.03. 01 Uhr

Maßstab 1:60 Mill.

STATION	HOEHE N N	WETTER	WIND IN KM/H	T E M P E R A T U R (GRAD CELSIUS)						SONNEN- SCHEIN VORTAG IN STD.	NIEDER- SCHLAG 24 STG. IN MM	SCHNEE- HOEHE IN CM
				IN 2 MTR.	TAU- PUNKT	MAXIM. VORTAG	MITTEL VORTAG	TIEFSTWERT DER NACHT 2 MTR.	BODEN			
BERLIN	50	HEITER	SW 19	3	0	11	6.2	3	0	3.3	2	
SCHLESWIG	43	BEDECKT	SW 22	1	-0	8	3.4	0	-0	2.8	1	4
HELGOLAND	4	WOLKIG	SW 43	2	0	5	2.1	1	-0	3.6	3	1
EMDEN	6	WOLKIG	SW 37	2	-1	9	4.5	1	-0	3.4	1	
HAMBURG	16	HEITER	SW 28	1	-1	10	5.1	1	0	4.8	3	
BREMEN	3	HEITER	SW 26	1	-2	11	5.4	1	-0	3.8	4	
LUECHOW	17	BEDECKT	WSW20	2	-1	11	6.1	2	-0	5.9	0.0	
OSNARRUECK	95	WOLKIG	SW 17	1	-1	10	4.2	1	-0	5.0	9	
HANNOVER	55	HEITER	SW 19	1	-1	12	6.9	1	-1	5.2	2	
ESSEN	154	HEITER	SW 22	1	-1	11	4.4	1	-1	3.1	4	
AACHEN	202	HEITER	SSW19	1	-1	10	4.5	1	-1	5.3	3	FLECKEN
KOELN-RONN	91	HEITER	SSE11	0	-2	12	5.2	-1	-3	3.8	4	
KASLER ASTEN	835	BEDECKT	WSW26	-4	-4	3	0.8	-4	-4	1.3	8	50
KASSEL	231	HEITER	SW 19	1	-3	10	5.6	1	-1	3.8	2	
GIESSEN	186	HEITER	S 9	1	-2	11	6.8	1	-3	2.7	2	
BAD HERSFELD	212	HEITER	WSW 9	2	-3	10	6.2	1	-1	2.9	2	
WASSERKUPPE	921	WOLKIG	WSW31	-4	-5	3	1.0	-4	-5	2.5	2	3
KL.FELDBERG/TS.	805	HEITER	WNW17	-4	-4	4	1.3	-4	-6	1.1	4	1
FRANKFURT/FLGH.	112	HEITER	SW 17	2	-1	12	7.2	1	-2	3.7	1	
OFFENBACH/MAIN	152	HEITER	SSW13	2	-2	10	6.7	2	X	3.1	1	
DARMSTADT	133	WOLKENLOS	SSW26	2	-0	11	7.4	2	-1	3.9	1	
NUERBURG	627	HEITER	SSW22	-3	-4	5	1.0	-3	-4	4.3	5	2
KORLENZ	96	HEITER	SSW 7	1	-1	11	6.4	1	X	4.1	3	
BAD VARIENBERG	547	HEITER	SW 13	-3	-3	7	1.9	-3	-5	2.2	6	3
TRIER PETRISBG.	256	HEITER	SW 11	0	-0	10	3.9	-0	-2	4.8	6	
DEUSELBACH	480	HEITER	S 2	-1	-13	8	1.8	-1	-3	6.1	7	FLECKEN
NEUSTADT/WSTR.	163	HEITER	W 7	2	-1	12	7.0	2	0	5.3	3	
THOLEY	396	HEITER	WSW 6	-1	-3	8	2.9	-1	-4	2.8	5	
SAARBRUECKEN	322	HEITER	SW 13	0	-0	8	4.1	0	-2	4.0	4	
OEHRINGEN	276	HEITER	W 7	2	0	11	7.1	2	0	4.8	2	
STUTTGART	305	HEITER	STILL	2	1	11	7.0	2	X	6.0	2	
STUTTGART-ECHT.	397	WOLKIG	SW 9	1	-0	11	5.4	1	-2	X	3	
STOETTEN	734	BEDECKT	W 22	-1	-2	9	3.6	-1	-2	6.6	3	2
FREIJENSTADT	797	HEITER	W 7	-1	-2	6	2.1	-1	-3	5.6	6	2
KLIPPENECK	973	BEDECKT	WNW11	-2	-4	6	1.2	-2	-3	7.8	3	1
ULM	522	BEDECKT	SSW 6	2	-1	11	5.1	2	-1	8.7	0.4	
MANNHEIM	96	HEITER	SW 9	1	-2	12	6.2	1	-2	4.3	2	
KARLSRUHE	112	HEITER	WSW 7	2	0	12	6.5	2	-1	5.6	5	
FREIBURG	269	WOLKIG	SSW 7	4	2	12	8.0	4	2	3.7	2	
FELDBERG/SCHW.	1486	IN WOLKEN	WNW35	-5	-5	-2	-2.6	-5	-5		8	45
KONSTANZ	443	SCHNEEEREGEN	NW 7	2	1	12	6.8	2	2	9.1	1	
WUERZBURG	259	HEITER	SW 13	2	-1	11	6.7	2	-0	4.8	2	
BAD KISSINGEN	265	HEITER	SSW13	2	-2	11	6.4	2	-1	4.5	2	
BAMBERG	239	HEITER	W 9	4	2	12	6.4	4	1	5.2	1	
COBURG	337	WOLKIG	W 13	2	-0	11	6.0	2	0	3.7	1	
HOF	567	BEDECKT	WSW17	0	-2	8	3.7	0	-1	2.8	1	
NUERNBERG/FLGH.	319	BEDECKT	SW 13	3	1	12	6.4	3	2	6.4	0.0	
WEIDEN	438	BEDECKT	SW 7	3	0	11	5.2	2	-0	4.2	2	
WEISSENBURG/BAY	422	BEDECKT	SW 13	2	-1	12	4.6	2	1	5.9	3	
REGENSBURG	366	BEDECKT	WNW13	3	0	14	6.8	3	1	9.2	0.0	
AUGSBURG	477	BEDECKT	NW 7	2	-1	12	5.9	2	1	8.8	0.0	
MUEHNEN-RIEM	530	BEDECKT	NW 15	3	0	13	4.8	-0	-4	4.9	0.0	
MUEHLDORF	401	BEDECKT	STILL	1	1	13	6.3	-1	-2	6.7	1	
PASSAU	409	BEDECKT	NNE 2	2	2	13	7.3	2	-0	8.8	0.4	
GR.FALKENSTEIN	1307	IN WOLKEN	WSW17	-2	-2	4	0.2	-2	-3	4.1	2	60
KEMPTEN	705	REGEN	S 4	1	-1	10	3.2	-0	-2	7.0	0.0	
OBERSTDORF	810	WOLKIG	SSW 6	-1	-3	11	2.3	-3	-5	6.1	0.0	RESTE
GARMISCH-PARTK.	719	WOLKIG	SW 2	-3	-4	13	3.6	-3	-7	6.6	0.0	
ZUGSPITZE	2960	HEITER	SW 17	-12	-14	-9	-11.3	-12	X	5.5	0.4	320
HOEFNPEISSENBG.	977	BEDECKT	W 24	1	-1	10	4.0	1	-1	6.0	0.2	
WENDELSTEIN	1832	IN WOLKEN	NW 33	-5	-5	2	-1.6	-5	-6	4.5	3	43

AUSKUNFTE UND BERATUNGEN ERTEILEN :

LAND HESSEN WETTERAMT FRANKFURT FRANKFURTER STR. 135 6050 OFFENBACH/MAIN TEL. (0611)8092 634/549	LAND BADEN-WUERTEMBERG (OST) WETTERAMT STUTTGART ALEXANDERSTR. 112 7000 STUTTGART 1 TEL. (0711) 247351	LAND BAYERN (NORD) WETTERAMT NUERNBERG FLUGHAFENSTR. 100 8500 NUERNBERG TEL. (0911) 525001
LAND RHEINLAND-PFALZ/SAARLAND WETTERAMT TRIER PETRISBERG 5500 TRIER TEL. (0651) 45045	LAND BADEN-WUERTEMBERG (WEST) WETTERAMT FREIBURG STEFAN-MEIER-STR. 4 7800 FREIBURG 1 TEL. (0761) 273057	LAND BAYERN (SUED) WETTERAMT MUENCHEN BAVARIARING 10/III 8000 MUENCHEN 2 TEL. (089) 530084-88

FERNSPRECHANSSAGEDIENST :

WAEHLE IM ORTSNETZ
REISEWETTER/WINTERSPORT- ... RUF-NR. 11600 ODER 011600
ALLGEMEINER WETTERBERICHT... RUF-NR. 1164 ODER 01164
STRASSENZUSTANDSBERICHT RUF-NR. 1169 ODER 01169

ABWEICHENDE RUFNUMMERN BITTE DEM AMTLICHEN FERNSPRECHBUCH ENTNEHMEN.

STATION	BAROM. HOEHE	LUFTDR. IN MBAR BEZOGEN AUF N N	ERDRODEN-ZUSTAND	ERDRODEN-TEMPERATUREN IN GRAD CEL. 07 UHR VORTAGS				EXTREMWERTE DER LUFTTEMPERATUR IN GRAD CELSIUS IN DER DEKADE VOM: 21. 3. - 31. 3. 1979				
				10 CM TIEFE	20 CM TIEFE	50 CM TIEFE	100CM TIEFE	BEOBSACHT.-ZEITRAUM	ABSOL. MAXIM.	DATUM	ABSOL. MINIM.	DATUM
SCHLESWIG	48	1000.9	SCHNEEMATSCH	0.1	0.3	1.2	2.4	1947-1975	20.2	29.03.1968	-7.2	22.03.1958
HAMBURG	16	1004.2	FEUCHT	0.4	0.6	2.3	3.3	1931-1975	22.3	30.03.1968	-8.8	22.03.1958
BREMEN	5	1005.0	FEUCHT	1.0	1.9	2.5	2.7	1890-1975	23.5	29.03.1968	-10.5	24.03.1899
BERLIN	49	1007.9	FEUCHT	0.2	0.5	1.1	1.6	1909-1975	25.1	30.03.1968	-7.5	22.03.1958
HANNOVER	54	1007.0	FEUCHT	1.7	2.4	2.8	3.0	1936-1975	23.6	30.03.1968	-9.6	23.03.1958
MUENSTER	66	1007.9	FEUCHT	3.6	4.2	4.6	4.5	1891-1975	24.4	29.03.1968	-9.0	24.03.1899
KASSEL	233	1009.7	GEFROREN	2.7	3.3	3.5	X	1951-1975	24.8	30.03.1968	-11.8	23.03.1958
AACHEN	205	1010.0	SCHNEEMATSCH	4.0	4.4	4.8	4.8	1893-1975	24.4	23.03.1945	-8.3	24.03.1899
HOF	568	1011.3	FEUCHT	2.7	2.7	2.7	2.8	1947-1975	21.3	29.03.1968	-13.9	23.03.1958
BAD KISSINGEN	266	1012.1	FEUCHT	4.1	4.0	4.1	4.0	1946-1975	24.1	30.03.1968	-12.4	23.03.1958
KL.FELDRERG/TS.	802	-	SCHNEE	0.7	0.9	1.5	1.8	1947-1975	19.3	30.03.1968	-12.6	23.03.1958
TRIER	273	1012.6	FEUCHT	4.6	4.8	5.3	5.6	1948-1975	23.4	30.03.1968	-8.0	23.03.1958
NUERNBERG	312	1012.8	FEUCHT	4.0	4.6	5.3	5.4	1936-1975	24.0	29.03.1968	-12.5	23.03.1958
KARLSRUHE	145	1013.9	FEUCHT	4.7	5.7	7.1	6.6	1900-1975	24.7	30.03.1968	-7.3	22.03.1958
STUTTGART	297	-	-	4.1	4.9	5.6	5.4	1900-1975	22.9	31.03.1913	-9.0	27.03.1901
PASSAU	408	1013.7	FEUCHT	4.3	5.3	4.9	4.2	1948-1975	23.6	22.03.1974	-11.1	23.03.1958
MUENCHEN-RIEM	529	1013.4	FEUCHT	3.1	4.4	5.2	4.7	1940-1975	22.5	30.03.1968	-14.6	23.03.1958
FREIBURG	300	1014.2	FEUCHT	5.3	6.0	6.9	6.9	1949-1975	23.6	25.03.1955	-6.3	24.03.1958
HOHENPEISSENBG.	986	-	FEUCHT	2.5	3.4	3.7	X	1879-1975	21.0	25.03.1945	-16.4	23.03.1883

AUSLAND

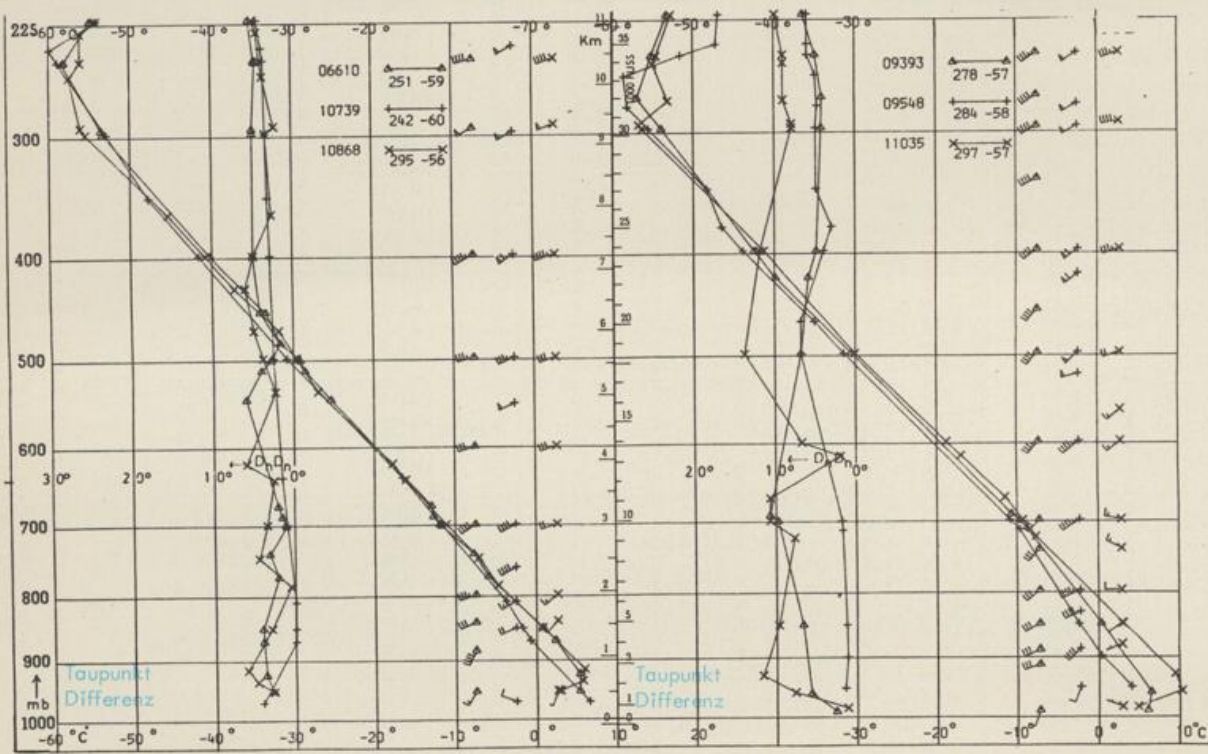
STATION	WETTER	WIND IN KM/H	TEMPER. 7 UHR VOR TAG		STATION	WETTER	WIND IN KM/H	TEMPER. 7 UHR VOR TAG		STATION	WETTER	WIND IN KM/H	TEMPER. 7 UHR VOR TAG	
			MAX	MIN				MAX	MIN				MAX	MIN
REYKJAVIK	HEITER	SSW 9-11	-7		BARCELONA	HEITER	N 15 4 15			PRAG	BEDECKT	SW 15 5 13		
OSLO	SCHNEEFALL	NE 9 -3	-1		MADRID	WOLKENLOS	STILL 2 11			WARSAU	WOLKENLOS	SE 11 2 9		
STOCKHOLM	BEDECKT	NW 14 -1	1		MALLORCA	HEITER	STILL 0 12			MOSKAU	GEF.REGEN	SE 22 -2 -0		
HELSINKI	SCHNEEFALL	SSW 17 1 -1	-1		LISSABON	WOLKIG	E 4 6 14			BELGRAD	HEITER	SSE 11 9 20		
KOPENHAGEN	BEDECKT	SSW 19 0 2	2		LAS PALMAS	HEITER	STILL 15 21			RUKAREST	WOLKENLOS	WSW 19 9 23		
AMSTERDAM	WOLKENLOS	SW 28 3 10	10		ZUERICH	BEDECKT	STILL 2 11			ATHEN	BEDECKT	STILL 15 19		
LONDON	BEDECKT	S 13 2 9	9		INNSBRUCK	WOLKIG	STILL 1 13			ROZEN	X	X X 17		
PARIS	HEITER	S 11 -0 10	10		WIEN	HEITER	W 6 1 15			ROM	BEDECKT	SW 28 12 17		

ASTRONOMISCHE DATEN FUER DEN 23.MAERZ 1979

STATION	SONNE		MOND		STATION	SONNE		MOND	
	AUFGANG UHR MEZ	UNTERGANG UHR MEZ	AUFGANG UHR MEZ	UNTERGANG UHR MEZ		AUFGANG UHR MEZ	UNTERGANG UHR MEZ	AUFGANG UHR MEZ	UNTERGANG UHR MEZ
FRANKFURT	06.23	18.42	03.31	13.02	NUERNBERG	06.13	18.32	03.20	12.55
FREIBURG	06.26	18.45	03.29	13.12	STUTTGART	06.21	18.39	03.26	13.04
MUENCHEN	06.11	18.29	03.14	12.57	TRIER	06.30	18.50	03.39	13.09

MONDPHASE 2 TAGE NACH LETZTEM VIERTEL

MESSUNGEN IN DER FREIEN ATMOSPHAERE AM 22.MAERZ 1979 01 UHR MEZ



- KENN- STATION ZIFFER
- 06610 PAYERNE
 - 10739 STUTTGART
 - 10868 MUENCHEN - OB.SCHLEISSHEIM
 - 09393 LINDENBERG
 - 09548 MEININGEN
 - 11035 WIEN

BEMERKUNGEN :