

Wetterkarte

'des Deutschen Wetterdienstes

D 7311 A

Amtsblatt der Wetterämter Frankfurt am Main, Freiburg i. Br., München, Nürnberg, Stuttgart u. Trier

Erscheint täglich
Preis monatl. DM 9,60
Nur Postbezug

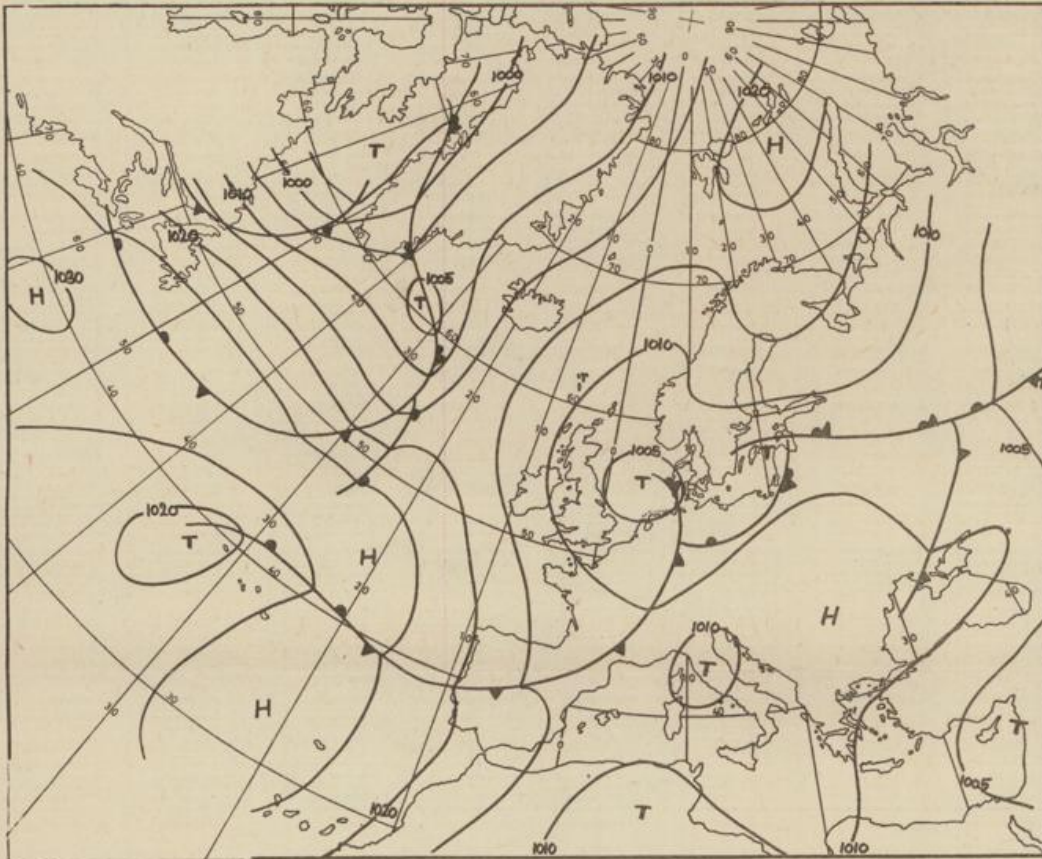
Druck und Verlag : Deutscher Wetterdienst - Wetteramt Frankfurt
Frankfurter Str. 135, 6050 Offenbach a.M., Tel. (0611) 8 06 22 81

Bei unregelmäßiger Lieferung
sind Beschwerden immer an
das Zustellpostamt zu richten

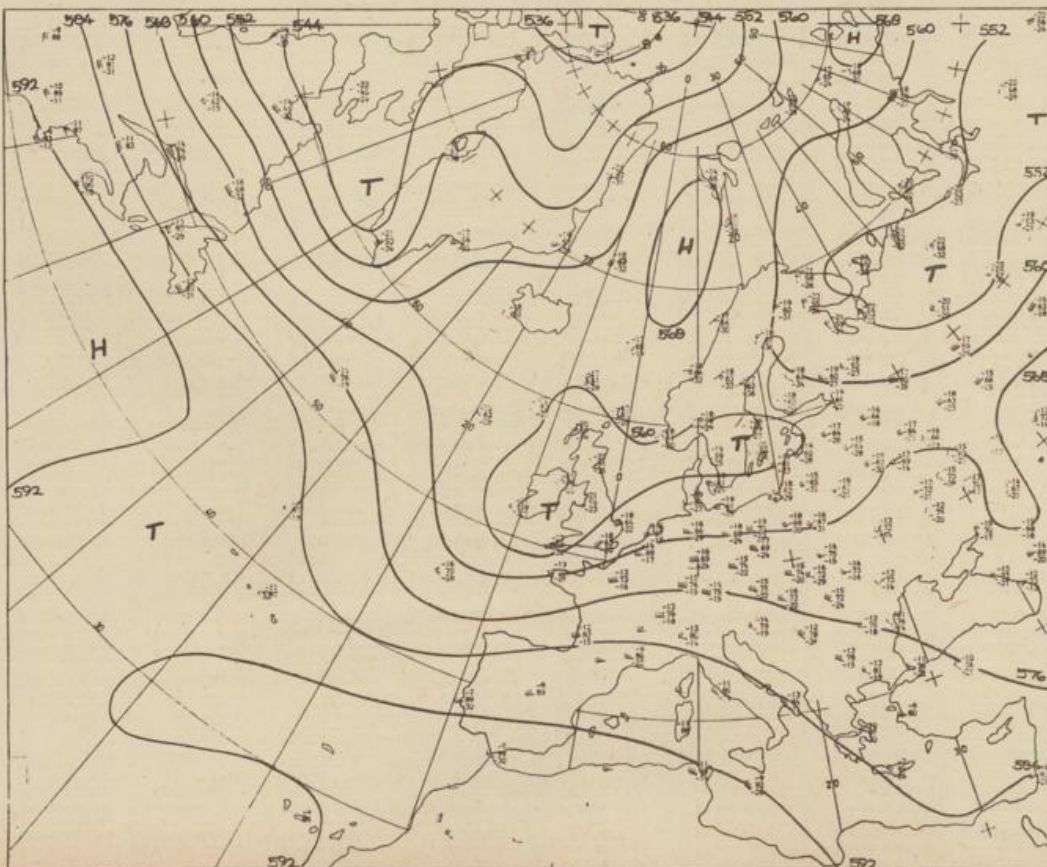
Jahrgang 1978

Sonntag, den 06. August 1978

Nummer 218



Bodenwetterkarte
Vorhersage
für den
07.08. 01 Uhr



Höhenwetterkarte
(Absolute Topographie 500 mb
entsprechend ca. 5500 m Höhe)
vom
06.08. 01 Uhr

Maßstab 1:60 Mill.

Wettermeldungen vom 06. August 1978 07 Uhr

| Station | Höhe NN | Wetter | Wind in km/h | Temperatur °C | | | | | | Sonnenschein, gestern in Stdn. | Niederschlag in 24 Stdn. mm | Schneehöhe cm |
|--------------------|---------|---------|--------------|---------------|-----------|-----------------|----------------|--------------------|--------------------|--------------------------------|-----------------------------|---------------|
| | | | | in 2m Höhe | Tau-punkt | höchste gestern | Mittel gestern | Tiefstwert 2m Höhe | der Nacht am Boden | | | |
| Berlin | 50 | wolkig | SSW 4 | 16 | 13 | 23 | 18.1 | 15 | 12 | 4.4 | 0.0 | |
| Schleswig | 43 | bedeckt | SSW 9 | 14 | 13 | 18 | 15.7 | 13 | 12 | 4.5 | 6.0 | |
| Hamburg | 16 | bedeckt | SSW 14 | 15 | 14 | 20 | 15.2 | 15 | 14 | 1.4 | 14 | |
| Bremen | 3 | bedeckt | SW 7 | 14 | 13 | 19 | 16.2 | 11 | 11 | 2.7 | 8 | |
| Hannover | 56 | wolkig | S 5 | 14 | 14 | 22 | 17.1 | 13 | 12 | 4.3 | 9 | |
| Essen | 154 | bedeckt | WSW 7 | 13 | 12 | 20 | 16.7 | 13 | 11 | 5.0 | 1 | |
| Kassel | 231 | bedeckt | S 11 | 14 | 12 | 21 | 16.6 | 13 | 12 | 7.5 | 0.0 | |
| Gießen | 186 | bedeckt | SSE 2 | 15 | 12 | 22 | 17.4 | 14 | 11 | 8.3 | - | |
| Bad Hersfeld | 212 | bedeckt | WSW 5 | 14 | 12 | 21 | 16.6 | 12 | 10 | 3.8 | 0.0 | |
| Wasserkuppe | 921 | bedeckt | SW 16 | 11 | 8 | 16 | 12.7 | 10 | 6 | 7.4 | 0.0 | |
| Kl.Feldberg/Taun. | 805 | bedeckt | WSW14 | 12 | 10 | 16 | 12.3 | 11 | 8 | 5.0 | - | |
| Frankfurt-Flugh. | 112 | bedeckt | still | 16 | 12 | 24 | 18.8 | 14 | 13 | 9.6 | - | |
| Offenbach/Main | 99 | bedeckt | SSW 2 | 16 | 13 | 22 | 18.8 | 16 | x | 9.2 | - | |
| Darmstadt | 133 | bedeckt | S 7 | 16 | 12 | 23 | 18.7 | 16 | 15 | 9.8 | - | |
| Nürburg | 627 | bedeckt | SW 7 | 12 | 10 | 16 | 13.0 | 12 | 12 | 1.7 | 0.0 | |
| Koblenz | 96 | bedeckt | SSW 7 | 16 | 13 | 22 | 18.3 | 15 | x | 4.4 | 0.0 | |
| Bad Marienberg | 547 | bedeckt | S 2 | 12 | 11 | 18 | 13.6 | 12 | 9 | 1.2 | 1 | |
| Trier-Petrisberg | 265 | bedeckt | SW 5 | 14 | 12 | 20 | 15.3 | 14 | 13 | 2.7 | - | |
| Deuselbach | 479 | bedeckt | SW 7 | 14 | 12 | 18 | 14.0 | 13 | 12 | 2.9 | - | |
| Neustadt/Weinstr. | 163 | bedeckt | still | 15 | 12 | 24 | 18.4 | 15 | 14 | 7.2 | - | |
| Bay | 396 | bedeckt | still | 14 | 16 | 19 | 16.0 | 13 | 12 | 6.7 | - | |
| Saarbrücken-Flugh. | 322 | bedeckt | still | 14 | 12 | 21 | 16.2 | 14 | 12 | 5.4 | - | |
| Öhringen | 276 | wolkig | ESE 2 | 16 | 14 | 23 | 18.0 | 14 | 12 | 9.5 | - | |
| Stuttgart | 305 | heiter | still | 17 | 13 | 23 | 20.1 | 17 | x | 7.3 | - | |
| Stuttgart-Echterd. | 396 | heiter | S 2 | 14 | 13 | 22 | 17.6 | 14 | 14 | x | - | |
| Stetten | 734 | wolkig | SSW 5 | 15 | 11 | 20 | 15.9 | 13 | 12 | 7.1 | - | |
| Freudenstadt | 797 | heiter | still | 14 | 12 | 20 | 15.2 | 13 | 12 | 8.2 | - | |
| Klippeneck | 973 | bedeckt | S 7 | 14 | 10 | 20 | 15.4 | 11 | 9 | 7.7 | - | |
| Ulm | 522 | wolkig | SSW 2 | 14 | 12 | 23 | 18.2 | 13 | 11 | 8.8 | - | |
| Mannheim | 96 | bedeckt | still | 16 | 14 | 24 | 19.5 | 15 | 13 | 8.2 | 0.0 | |
| Karlsruhe | 114 | bedeckt | SSW 2 | 17 | 15 | 25 | 19.5 | 16 | 14 | 5.7 | - | |
| Freiburg | 269 | bedeckt | E 7 | 16 | 13 | 25 | 19.9 | 16 | 13 | 9.7 | - | |
| Feldberg/Schw. | 1486 | bedeckt | WSW25 | 11 | 8 | 12 | 10.4 | 9 | 4 | 7.1 | - | |
| Konstanz | 443 | bedeckt | N 2 | 15 | 14 | 25 | 19.4 | 15 | 13 | 8.9 | - | |
| Würzburg | 259 | bedeckt | SSW 2 | 16 | 14 | 24 | 18.2 | 15 | 15 | 9.7 | - | |
| Bad Kissingen | 262 | bedeckt | S 2 | 14 | 12 | 23 | 16.7 | 13 | 12 | 8.0 | 0.0 | |
| Bamberg | 239 | bedeckt | S 4 | 15 | 13 | 23 | 17.8 | 15 | 15 | 9.3 | - | |
| Coburg | 337 | bedeckt | S 2 | 15 | 12 | 22 | 17.3 | 14 | 13 | 8.6 | - | |
| Hof | 567 | bedeckt | SSW 7 | 14 | 11 | 21 | 15.6 | 11 | 9 | 8.3 | 0.0 | |
| Nürnberg-Flugh. | 319 | bedeckt | E 5 | 15 | 14 | 23 | 18.1 | 14 | 14 | 10.9 | - | |
| Weiden | 438 | bedeckt | still | 13 | 12 | 22 | 16.2 | 13 | 10 | 9.9 | - | |
| Weissenburg/Bay. | 422 | bedeckt | S 2 | 15 | 13 | 23 | 17.2 | 14 | 13 | 9.9 | 0.2 | |
| Regensburg | 376 | bedeckt | still | 16 | 14 | 24 | 18.5 | 15 | 13 | 11.1 | - | |
| Augsburg | 477 | bedeckt | SW 4 | 15 | 13 | 24 | 18.8 | 15 | 14 | 10.1 | - | |
| Lechen-Riem | 530 | wolkig | SW 7 | 16 | 14 | 23 | 18.3 | 15 | 15 | 9.7 | - | |
| Müldorf | 401 | heiter | still | 15 | 14 | 24 | 18.6 | 14 | 13 | 10.7 | - | |
| Passau | 409 | bedeckt | NNE 5 | 14 | 12 | 24 | 18.2 | 13 | 12 | 9.5 | - | |
| Gr. Falkenstein | 1307 | Regen | W 5 | 11 | 9 | 17 | 11.8 | 10 | 7 | 10.1 | 0.0 | |
| Kempten | 705 | bedeckt | S 4 | 14 | 12 | 23 | 17.0 | 13 | 12 | 9.6 | - | |
| Oberstdorf | 810 | wolkig | still | 12 | 11 | x | 16.6 | 11 | 10 | 7.6 | - | |
| Garmisch-Partenk. | 719 | heiter | still | 12 | 11 | 23 | 17.2 | 11 | 8 | 9.5 | 0.2 | |
| Zugspitze | 2960 | heiter | SW 41 | 3 | -1 | 5 | 2.4 | 2 | x | 7.3 | 0.0 | 190 |
| Hohenpeißenberg | 977 | wolkig | SW 11 | 14 | 11 | 21 | 16.2 | 13 | 11 | 8.4 | - | |
| Wendelstein | 1832 | wolkig | WSW18 | 11 | 6 | 13 | 10.3 | 9 | 7 | 7.5 | 6 | |

Auskünfte und Beratungen erteilen:

Land Hessen
Wetteramt **Frankfurt**
6050 Offenbach/Main
Frankfurter Str. 135
Tel. (0611) 8092 634/549

Land Baden-Württemberg Ostteil
Wetteramt **Stuttgart**
7000 Stuttgart 1
Alexanderstr. 112
Tel. (0711) 247351

Land Bayern Nordteil
Wetteramt **Nürnberg**
8500 Nürnberg
Hochhaus am Plärrer 43
Tel. (0911) 26 12 00

Land Rheinland-Pfalz u. Saarland
Wetteramt **Trier**
5500 Trier
Petrisberg
Tel. (0651) 4 50 45

Land Baden-Württemberg Westteil
Wetteramt **Freiburg**
7800 Freiburg 1
Stefan-Meier-Str. 4
Tel. (0761) 273057

Land Bayern Südteil
Wetteramt **München**
8000 München 2
Bavariaring 10/III
Tel. (089) 530084-88

Fernsprechanagedienst:

Wähle im Ortsnetz
Allgemeiner Wetterbericht...Ruf-Nr. 11 64 oder 0 11 64

Reisewetter-Wintersport...Ruf-Nr. 11600 oder 0 11600
Straßenzustandsbericht...Ruf-Nr. 11 69 oder 0 11 69

Abweichende Rufnummern bitte dem amtlichen Fernsprechbuch entnehmen.

Weitere Messungen und Beobachtungen vom 06. August 1978 07 Uhr

| Station | Barom. Höhe | Luftdruck mbar bezogen auf NN | Erdbodenzustand | Erdbodentemperaturen °C | | | | Extremwerte der Lufttemperatur °C | | | | |
|-----------------|-------------|-------------------------------|-----------------|-------------------------|-------------|-------------|--------------|------------------------------------|-------------------|-----------|-------------------|-----------|
| | | | | von 07 Uhr vortags | | | | in der Dekade vom: 01.08. - 10.08. | | | | |
| | | | | 10 cm Tiefe | 20 cm Tiefe | 50 cm Tiefe | 100 cm Tiefe | Beobachtungszeitraum | Absolutes Maximum | Datum | Absolutes Minimum | Datum |
| Schleswig | 48 | 1011.9 | naß | 15.7 | 16.3 | 17.3 | x | 1947 - 1975 | 32.3 | 1.8.1948 | 6.4 | 10.8.1966 |
| Hamburg | 16 | 1012.6 | feucht | 15.8 | 16.7 | 17.7 | 16.3 | 1931 - 1975 | 34.8 | 3.8.1963 | 5.3 | 10.8.1966 |
| Bremen | 13 | 1012.5 | feucht | 16.7 | 18.0 | 18.8 | 17.4 | 1890 - 1975 | 35.2 | 10.8.1975 | 5.6 | 10.8.1966 |
| Berlin | 49 | 1014.1 | trocken | 20.0 | 21.0 | x | x | 1909 - 1975 | 36.6 | 3.8.1943 | 7.1 | 2.8.1966 |
| Hannover | 54 | 1013.7 | feucht | 17.2 | 18.1 | 19.5 | 18.2 | 1936 - 1975 | 37.1 | 1.8.1943 | 5.6 | 2.8.1966 |
| Münster | 66 | 1014.6 | feucht | 16.6 | 17.6 | 18.5 | 17.7 | 1891 - 1975 | 35.4 | 2.8.1921 | 6.0 | 8.8.1966 |
| Kassel | 233 | 1014.2 | trocken | 17.4 | 19.0 | 19.9 | x | 1951 - 1975 | 35.2 | 3.8.1963 | 6.3 | 9.8.1966 |
| Aachen | 205 | 1014.2 | trocken | 15.0 | 16.4 | 18.2 | 17.6 | 1893 - 1975 | 35.4 | 10.8.1911 | 7.3 | 3.8.1966 |
| Hof | 568 | 1014.8 | trocken | 15.5 | 16.8 | 17.2 | 14.9 | 1947 - 1975 | 32.4 | 3.8.1947 | 3.2 | 6.8.1966 |
| Bad Kissingen | 266 | 1015.4 | trocken | 16.9 | 18.7 | 20.7 | 19.3 | 1946 - 1975 | 34.4 | 3.8.1947 | 5.2 | 6.8.1966 |
| Kl. Feldberg | 802 | - | trocken | 11.9 | 13.4 | 14.9 | 13.4 | 1947 - 1975 | 29.0 | 3.8.1963 | 4.6 | 1.8.1966 |
| Trier | 273 | 1014.7 | trocken | 15.7 | 16.1 | 18.6 | 17.6 | 1948 - 1975 | 34.1 | 4.8.1975 | 6.0 | 9.8.1966 |
| Nürnberg | 312 | 1015.7 | trocken | 17.0 | 18.0 | 19.7 | 18.2 | 1936 - 1975 | 36.1 | 3.8.1947 | 3.1 | 7.8.1966 |
| Karlsruhe | 120 | 1015.3 | trocken | 20.7 | 21.4 | 22.2 | 20.6 | 1900 - 1975 | 35.9 | 2.8.1921 | 5.2 | 7.8.1966 |
| Stuttgart | 297 | 1015.3 | feucht | 17.8 | 19.2 | 19.9 | 18.6 | 1900 - 1975 | 35.0 | 10.8.1923 | 4.6 | 7.8.1966 |
| Passau | 408 | 1016.4 | trocken | 18.1 | 19.2 | 18.5 | 16.0 | 1948 - 1975 | 34.0 | 9.8.1949 | 5.6 | 8.8.1966 |
| München-Riem | 529 | 1015.6 | feucht | 16.4 | 17.8 | 18.3 | 15.9 | 1940 - 1975 | 34.7 | 8.8.1949 | 4.8 | 8.8.1966 |
| Freiburg | 300 | 1014.7 | feucht | 18.6 | 19.2 | 20.2 | 18.6 | 1949 - 1975 | 35.4 | 8.8.1949 | 8.0 | 6.8.1966 |
| Hohenpeißenberg | 986 | - | feucht | 15.0 | 15.8 | 16.2 | x | 1879 - 1975 | 30.7 | 8.8.1949 | 3.9 | 7.8.1886 |

Ausland

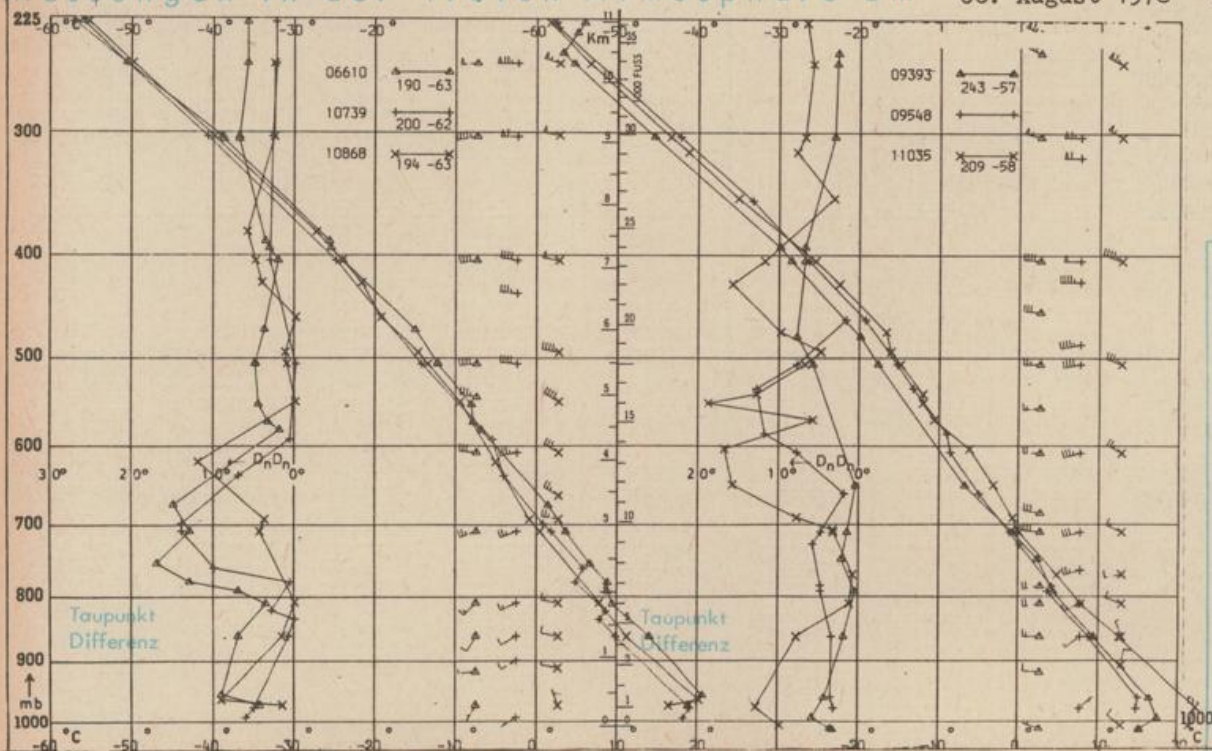
| Station | Wetter | Wind in km/h | Temperatur °C | | Station | Wetter | Wind in km/h | Temperatur °C | |
|------------|-----------|--------------|---------------|-----------------|----------|---------|--------------|---------------|-----------------|
| | | | 7 Uhr | höchste gestern | | | | 7 Uhr | höchste gestern |
| Helsinki | Regen | NE 20 | 10 | 15 | Zürich | wolkig | NNW 5 | 15 | 24 |
| Stockholm | Nebel | N 7 | 13 | 20 | Wien | wolkig | still | 21 | 32 |
| Oslo | bedeckt | NNE11 | 12 | 14 | Rom | heiter | still | 22 | 31 |
| Kopenhagen | wolkig | WSW14 | 15 | 20 | Bukarest | bedeckt | NE 9 | 20 | 33 |
| London | bedeckt | SSW 9 | 13 | 21 | Belgrad | heiter | SW 7 | 19 | 27 |
| Paris | bedeckt | still | 16 | 22 | Athen | heiter | SSE11 | 26 | 30 |
| Madrid | wolkenlos | still | 14 | 35 | Warschau | heiter | SSW 2 | 16 | 24 |
| Lissabon | heiter | N 18 | 17 | 26 | Moskau | bedeckt | still | 16 | 28 |

Astronomische Daten für den 07. August 1978

| Station | Sonne | | Mond | | Station | Sonne | | Mond | |
|-----------|-----------------|-------------------|-----------------|-------------------|-----------|-----------------|-------------------|-----------------|-------------------|
| | Aufgang Uhr MEZ | Untergang Uhr MEZ | Aufgang Uhr MEZ | Untergang Uhr MEZ | | Aufgang Uhr MEZ | Untergang Uhr MEZ | Aufgang Uhr MEZ | Untergang Uhr MEZ |
| Frankfurt | 05.02 | 19.58 | 08.36 | 21.16 | Nürnberg | 04.54 | 19.49 | 08.27 | 21.07 |
| Freiburg | 05.12 | 19.57 | 08.41 | 21.19 | Stuttgart | 05.04 | 19.54 | 08.35 | 21.14 |
| München | 04.57 | 19.42 | 08.26 | 21.04 | Trier | 05.10 | 20.07 | 08.44 | 21.24 |

Mondphase 3 Tage nach Neumond

Messungen in der freien Atmosphäre am 06. August 1978 01 Uhr MEZ



| Kennziffer | Station |
|------------|---------------------------|
| 06610 | Payerne |
| 10739 | Stuttgart |
| 10868 | München - Ob. Schleißheim |
| 09393 | Lindenberg |
| 09548 | Meiningen |
| 11035 | Wien |

Bemerkungen :