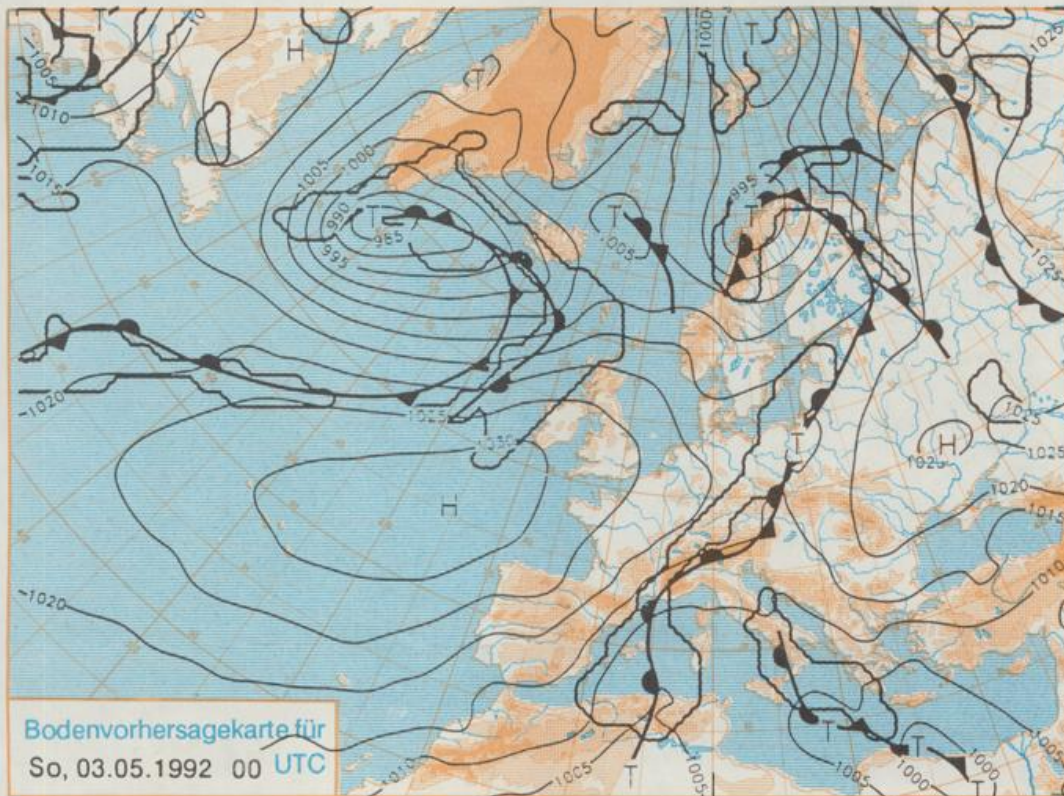


Erscheint täglich
Nur PostbezugDruck und Verlag: Deutscher Wetterdienst, Zentralamt
Frankfurter Straße 135, 6050 Offenbach am Main
Postfach 10 04 65, Telefon: (069) 80 82-225
Telex: (069) 4152817, Telefax: (069) 80 82-484
Postgirokonto Frankfurt: BLZ 500 100 80, KtNr. 490 31-806

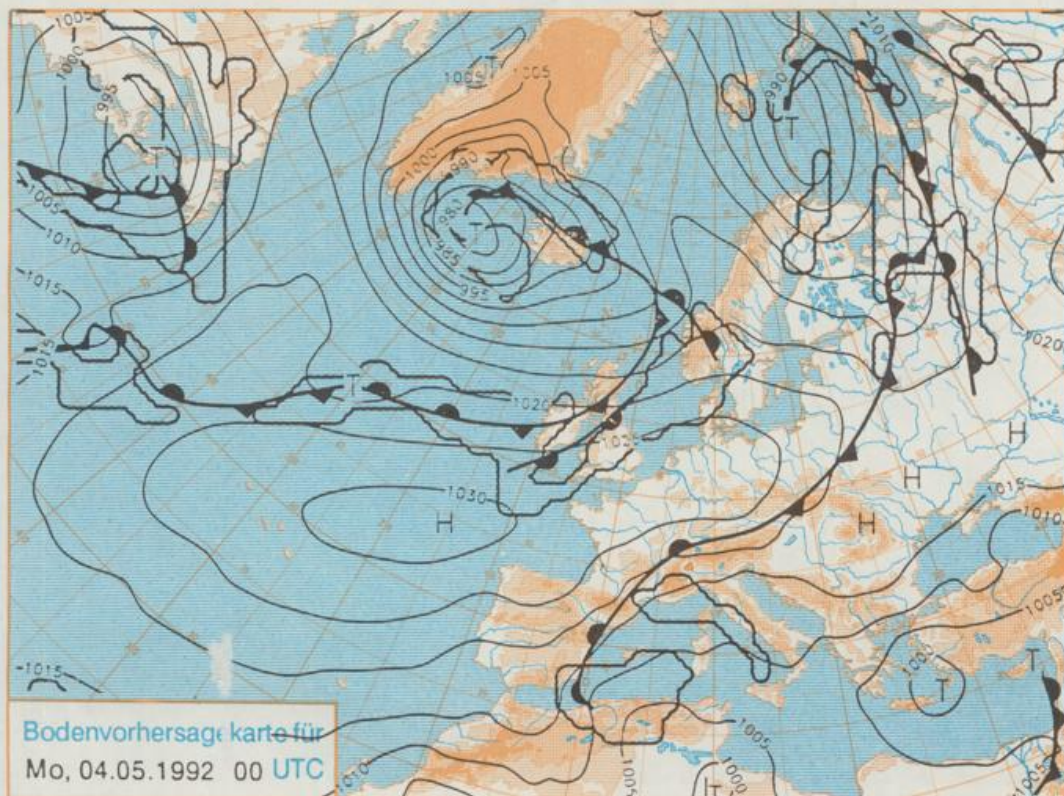
Jahrgang 1992

Freitag, den 01. Mai

Nummer 122



Stereographische Projektion 1 : 60 000 000 60°N



Deutschland-Vorhersage für Sonntag, 03.05.1992

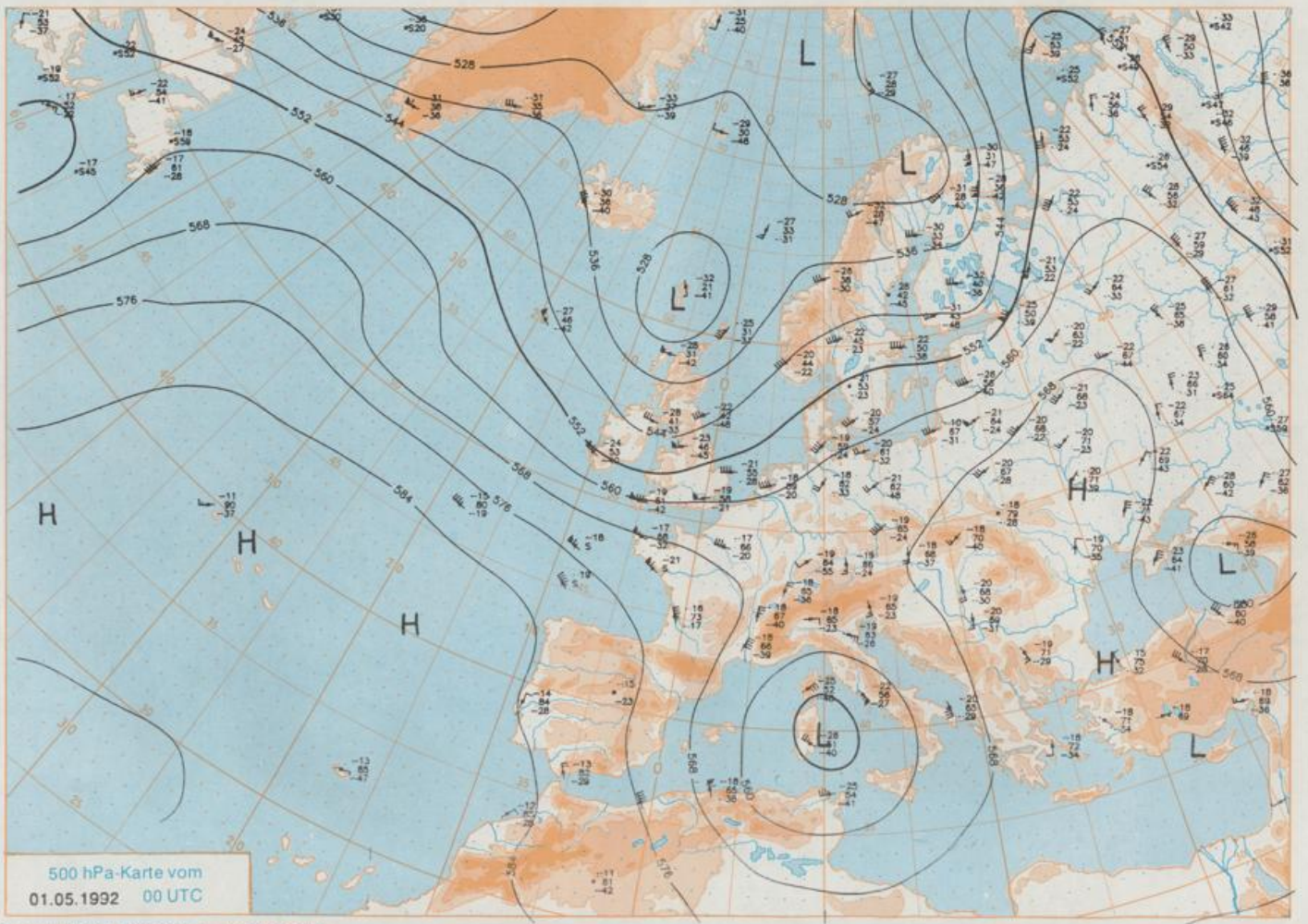
Eine von Westen herangezogene Kaltfront wird über Deutschland durch Wellenbildung stationär, wobei sie am Sonntag anfangs den Süden und Osten, später nur noch den Südosten beeinflusst. In der hinter ihr eingeflossenen frischen Meeresluft überquert ein sich abschwächender Höhentrog den Norden. Im weiteren Verlauf beeinflusst ein Azorenhochkeil unser Wetter.

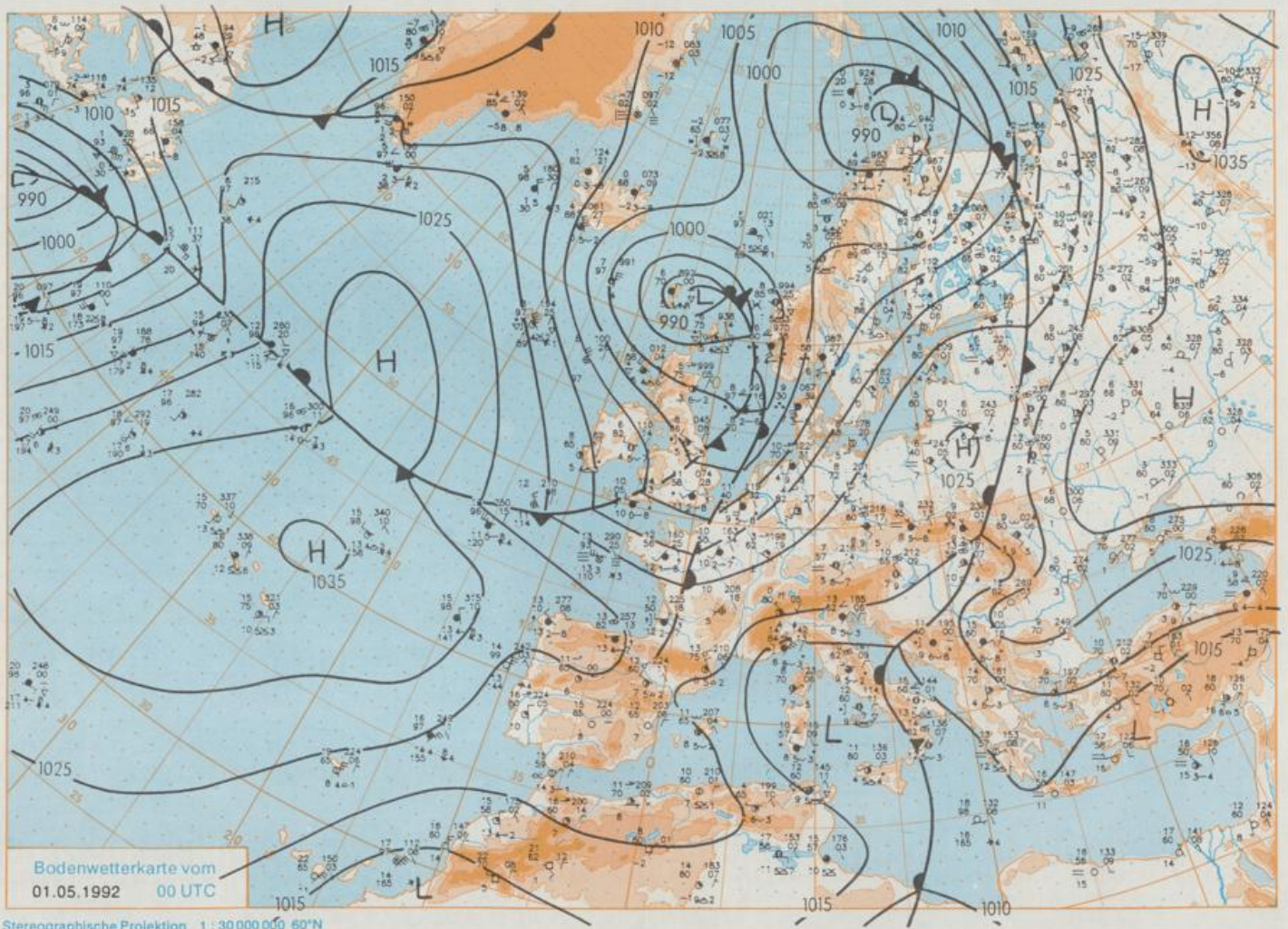
Im Süden und Osten anfangs bedeckt und einzelne, teils schauerartige Regenfälle. Später im Osten - wie schon in den anderen Gebieten - wechselnde Bewölkung und in der Nordhälfte vereinzelt Schauer. Tiefsttemperaturen 10 bis 5, bei Aufklaren bis 2 Grad sinkend. Höchstwerte um 13, im Südosten um 10 Grad C. Schwacher, tagsüber auflebender Wind um Nord.

Weitere Aussichten für Montag, 04.05.1992

Im Südosten anfangs noch stark bewölkt, sonst heiter bis wolkgig und Höchstwerte bis 20 Grad C.

Schutzgebühr monatlich 18.-DM
einschließlich Versandkosten,
Einzelpreis 0,80 DM
zuzüglich Versandkosten





Wettermeldungen von Freitag, dem 1. Mai 1992 06 UTC

Station	Bar.- höhe (hPa)	Luftdr. red.NN (m)	Wetter	Wind km/h	Temperaturen (Grad C)					Sonne Vort. Std.	RR 24h mm	Schnee höhe cm	Extremwerte der Lufttemperatur in der Dekade vom 1.05. bis 10.05.					
					Luft 2 m	Tau- punkt	Max	Mittel	Min				Nacht 2 m 5 cm	Tmax	Datum	Tmin	Datum	
					km/h	2 m	Max	Mittel	Min				Nacht	Tmax	Datum	Tmin	Datum	
Helgoland	8	1004.1	Regen	S	50	8.0	7.2	11.6	9.8	8.0	8	6.6	2	1952	20.3	6.05.1990	1.6	2.05.1979
List / Sylt	29	1003.6	Regen	S	50	8.4	7.3	12.2	10.2	8.6	8	9.0	2	1937	26.1	9.05.1976	0.4	2.05.1979
Schleswig	48	1006.7	Regen	S	21	8.8	5.6	13.6	9.8	8.7	8	4.2	0.2	1947	27.2	8.05.1976	-1.1	1.05.1962
Kiel	31	1007.6	regen	S	17	9.2	3.5	13.2	10.2	8.5	73	5.3	0.1	1940	28.1	9.05.1976	-1.7	3.05.1941
Arkona	42	1013.2	leicht bew.	S	33	8.6	4.5	11.9	8.5	7.4	6	12.2		1951	23.2	3.05.1966	-0.7	4.05.1985
Norderney	16	1003.5	Regen	S	26	8.6	7.8	13.9	10.6	8.4	5	6.2	2	1947	28.4	10.05.1976	1.1	9.05.1957
Bremerhaven	11	1006.6	Regen	SSE	28	9.0	5.4	13.6	10.4	8.8	8	5.0	0.5	1949	28.6	9.05.1976	-1.1	8.05.1957
Cuxhaven	12	1006.8	Regen	S	28	8.4	5.4	13.6	9.7	8.1	7	5.3	2	1946	28.7	10.05.1976	0.5	1.05.1979
Hamburg/Flugh.	16	1008.9	stark bew.	S	22	9.8	3.2	15.4	11.4	8.9	6	9.5		1891	28.4	9.05.1976	-5.0	10.05.1941
Lübeck	15	1010.0	wolkig	SSE	17	9.3	4.1	15.4	9.6	7.5	2	9.2		1890	29.1	9.05.1976	-3.0	9.05.1941
Boltenhagen	17	1010.3	leicht bew.	S	28	10.2	3.6	14.3	9.9	7.8	6	10.3		1951	27.2	9.05.1976	-1.8	9.05.1957
Schwerin	67	1011.4	leicht bew.	S	9	9.8	2.4	14.8	10.9	7.6	6	11.1		1947	27.9	4.05.1977	-1.1	8.05.1953
Warnemünde	10	1011.8	leicht bew.	SSE	15	9.7	3.4	14.8	9.7	8.6	7	9.6		1951	28.0	9.05.1976	0.5	1.05.1971
Teterow	50	1013.4	leicht bew.	S	30	9.2	6.5	14.3	8.5	6.7	4	10.5		1947	28.1	7.05.1990	-1.3	2.05.1971
Barth	7	1013.1	leicht bew.	S	18	8.5	4.7	14.1	8.7	6.0	3	X						
Greifswald	6	1014.4	leicht bew.	S	11	9.6	3.3	15.0	10.5	7.1	5	10.7		1951	28.5	5.05.1977	-1.9	1.05.1971
Ueckermünde	7	1016.9	wolkenlos	SSE	15	9.9	4.6	13.4	10.8	7.4	4	X						
Emden	12	1003.9	stark bew.	S	46	9.2	8.1	14.1	10.6	8.5	8	5.9	2	1947	28.8	10.05.1976	-1.5	8.05.1957
Bremen/Flugh.	5	1007.6	Regen	S	28	9.9	4.9	14.6	10.0	7.6	6	7.0	0.0	1890	30.1	8.05.1976	-3.5	8.05.1957
Soiltau	78	1010.0	wolkig	S	18	10.2	3.0	15.0	9.8	8.5	6	11.9		1948	28.9	9.05.1976	-3.4	4.05.1967
Boizenburg	46	1010.3	stark bew.	SSE	26	10.4	1.8	15.0	9.8	7.9	7	10.2						
Lüchow	18	1012.4	leicht bew.	S	15	9.8	3.5	15.3	10.5	6.9	5	11.9		1955	28.2	9.05.1976	-3.5	9.05.1957
Seehausen/Altm.	23	1013.6	leicht bew.	SSE	18	8.0	2.9	15.5	10.2	6.3	5	11.2						
Marnitz	87	1013.1	leicht bew.	SE	15	9.0	4.8	14.6	10.8	6.9	3	X						
Neuruppin	39	1015.0	wolkenlos	SSE	21	8.8	4.8	15.3	10.3	8.0	4	9.5						
Neubrandenburg	80	1014.3	leicht bew.	SSE	22	8.8	3.9	14.2	9.9	8.0	6	10.7						
Angermünde	55	1015.9	leicht bew.	SSE	17	7.3	3.6	15.4	10.6	5.8	3	8.8		1951	29.0	5.05.1977	-3.8	9.05.1957
Lingen	26	1005.5	wolkig	S	26	10.4	6.6	14.6	9.8	13.6	8	7.5	0.8	1951	30.7	10.05.1976	-2.2	8.05.1957
Münst.-Osn./Flugh.	52	1007.4	wolkig	S	21	10.5	4.1	14.6	10.0	8.8	1	8.5	0.3					
Osnabrück	97	1007.3	wolkig	S	22	10.6	4.3	13.5	11.3	8.7	7	8.4	0.2	1952	29.2	10.05.1976	-1.6	8.05.1957
Bad Salzuflen	100	1008.8	Regen	S	13	10.9	2.9	16.1	11.2	8.7	6	11.4	0.0	1935	28.5	9.05.1976	-4.5	2.05.1935
Hannover/Flugh.	54	1010.5	leicht bew.	SSE	26	10.5	3.4	16.4	11.3	8.5	5	11.1		1936	29.0	9.05.1976	-3.2	5.05.1980
Braunschweig	88	1012.2	leicht bew.	SSE	15	9.5	3.2	15.1	10.8	6.3	4	8.8		1891	29.1	7.05.1900	-2.6	3.05.1941
Gardelegen	48	1013.7		SSE	17	7.3	0.8	15.1	10.0	5.9	4	7.1						
Magdeburg	84	1014.1	leicht bew.	SSE	11	6.7	3.9	15.9	9.6	4.1	1	6.2		1947	29.3	10.05.1976	-2.9	9.05.1957
Potsdam	99	1016.3	leicht bew.	SSE	17	7.4	3.3	15.8	10.8	6.0	3	7.9	0.0	1893	31.1	6.05.1923	-3.6	2.05.1935
Berlin-Temp.	49	1016.7	wolkenlos	SSE	15	7.7	4.4	15.4	11.6	6.3	3	8.1		1876	30.0	6.05.1923	-4.0	1.05.1886
Lindenberg	112	1017.3	wolkenlos	SSE	11	7.7	4.6	15.2	9.9	5.6	4	9.6		1951	28.5	3.05.1966	-1.5	10.05.1953
Manschnow	16	1016.9		SE	17	7.9	4.2	15.3	10.4	5.9	4	8.0						
Düsseldorf/Flugh.	44	1008.0	wolkig	SSE	22	10.3	4.8	15.9	12.0	9.3	8	9.2	0.8	1970	31.6	8.05.1976	-0.4	3.05.1981
Bocholt	24	1005.7	Regen	S	22	9.8	6.0	14.5	10.5	9.1	8	9.1	1	1947	30.5	10.05.1976	-1.4	1.05.1962
Essen	161	1007.9	wolkig	S	18	9.6	4.7	14.0	10.4	8.1	7	8.3	1	1935	29.5	10.05.1976	-1.8	7.05.1957
Kahler Asten	859		stark bew.	SSW	39	4.7	1.3	10.2	5.5	3.4	2	8.0		1955	24.1	9.05.1976	-4.6	8.05.1957
Bad Lippspringe	158	1010.5	Regen	SSE	21	9.6	2.8	14.8	10.3	8.4	7	9.0	0.0	1951	28.1	10.05.1976	-1.9	1.05.1962
Kassel	233	1013.1	wolkig	S	11	7.4	2.6	14.1	9.6	5.5	3	9.4		1951	29.9	9.05.1976	-2.7	7.05.1979
Göttingen	173	1013.0	leicht bew.	S	11	9.3	3.2	16.2	11.1	7.6	4	7.1		1947	29.0	10.05.1976	-3.9	9.05.1957
Leinefelde	356	1013.9	leicht bew.	SSE	15	6.7	2.4	14.3	9.2	4.8	1	6.8		1957	27.4	9.05.1976	-3.0	8.05.1957
Braunlage	610	1013.6	leicht bew.	SSW	17	5.6	1.6	11.2	5.9	3.1	-1	3.4		1936	24.4	9.05.1976	-6.1	8.05.1941
Brocken	1153		leicht bew.	SSW	83	2.0	1.0	4.9	3.2	1.4	0	4.7		1951	19.8	8.05.1976	-6.8	8.05.1953
Artern	166	1014.9	leicht bew.	SE	4	8.0	3.5	16.6	10.2	4.9	2	7.6		1954	28.9	10.05.1976	-2.6	9.05.1957
Leipzig/Flugh.	141	1015.3	wolkenlos	SSE	18	8.1	4.3	15.7	10.2	5.3	5	8.7		1951	28.2	10.05.1976	-1.0	9.05.1957
Wittenberg	106	1015.6	wolkenlos	E	11	6.4	3.3	16.2	10.9	4.5	3	4.8	0.0	1951	29.0	9.05.1976	-2.6	8.05.1957
Oschatz	152	1016.5	wolkenlos	SSE	5	6.9	3.7	15.8	10.3	4.9	2	9.3						
Dresden/Flugh.	227	1017.4	leicht bew.	SSE	8	9.6	4.7	15.1	10.3	6.7	4	6.9		1917	28.9	4.05.1977	-3.3	2.05.1935
Doberlug-Kir.	99	1017.1	wolkenlos	SSE	13	7.1	3.0	16.1	9.9	3.9	0	X						
Cottbus	69	1016.9	leicht bew.	SE	8	8.8	4.9	16.0	11.2	5.9	2	6.9		1951	29.3	4.05.1977	-2.6	5.05.1980
Görlitz	238	1018.6	stark bew.	still	6.0	4.1	14.6	10.8	4.1	2	6.3			1951	27.7	4.05.1977	-2.2	7.05.1957
Aachen	205	1006.4	Regen	S	31	10.5	6.4	15.6	10.6	10.0	8	10.6	0.0	1891	29.4	7.05.1976	-1.3	1.05.1914
Nürburg	629	1010.8	stark bew.	SSW	37	6.3	3.2	11.9	7.4	5.2	5	9.0	0.0	1947	25.6	10.05.1976	-4.4	4.05.1979
Köln-Bonn/Flugh.	99	1009.8	leicht bew.	SE	17	9.2	4.7	16.8	10.4	4.1	6	10.7	0.8	1958	31.3	9.05.1976	-2.9	7.05.1979
Bendorf	132	1011.7	stark bew.	SSE	17	10.6	1.2	17.1	11.0	8.5	6	8.2		1951	31.1	9.05.1976	-0.5	7.05.1979
Bad Marienberg	555	1012.3	Regen	S	22	5.8	2.2	11.7	7.9	5.2	2	8.5	0.0	1963	26.2	9.05.1976	-2.2	3.05.1979
Gießen	195	1014.1	stark bew.	SSE	15	8.0	3.8	14.8	9.8	6.5	4	7.2		1939	30.4	9.05.1976	-2.0	8.05.1941
Bad Hersfeld	225	1014.9	leicht bew.	still	3.4	1.5	15.7	8.7	1.6	0	9.1		1949	30.4	9.05.1976	-3.0	9.05.1957	
Wasserkuppe	925		leicht bew.	S	42	4.8	0.1	11.0	5.9	3.2	1	7.3		1936	24.2	9.05.1976	-4.8	3.05.1979
Meiningen	453	1015.7	leicht bew.	SSE	5	3.5	0.9	13.1	7.6	1.9	-1	4.3						
Schmücke	942		leicht bew.	SSW	35	3.7	1.9	9.8	5.6	3.0	1	7.9		4				
Erfurt/Flugh.	323	1014.6	leicht bew.	S	21	6.4	4.0	14.2	8.6	3.8	3	7.3		1967	28.1	9.05.1976	-1.8	7.05.1979
Neuhaus a.R.	850		leicht bew.	S	13	4.2	3.1	11.6	6.2	2.6	0	8.8	0.1					
Gera-Leumnitz	312	1016.1	wolkenlos	SSW	11	6.1	3.6	14.6	9.1	4.6	3	8.3		1952	28.1	10.05.1976	-4.3	4.05.1979
Plauen	388	1016.2	leicht bew.	S	15	5.7	1.7	14.3	8.8	3.5	2	7.2		1951	28.0	4.05.1977	-2.9	9.05.1957
Aue	397	1017.0		still	4.2	2.4	13.7	7.8	2.1	0	4.8							
Chemnitz	419	1016.4	wolkenlos	S	5	8.1	2.0	13.6	9.2	6.2	2	7.5		1951	27.3	10.05.1976	-2.6	9.05.1957
Fichtelberg	1215		wolkig	SE	30	2.8	2.0	5.2	3.0	1.9	1	2.7		1951	21.0	4.05.1977	-7.0	10.05.1953
Zinnwald	882		leicht bew.	S	8	4.0	2.6	8.1	5.3	3.1	1	2.8						
Trier	273	1012.4	wolkig	SSW	18	9.3	3.2	15.5	9.0	6.2	4	9.5						