

Erscheint täglich
Nur Postbezug

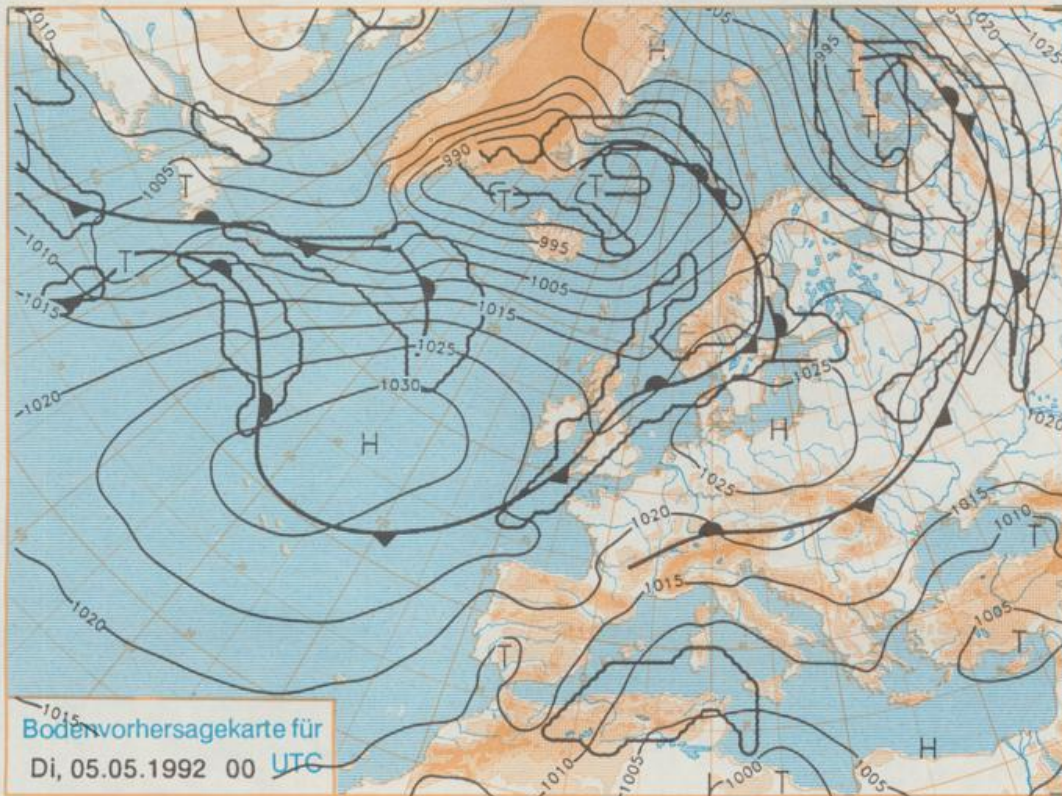
Druck und Verlag: Deutscher Wetterdienst, Zentralamt
Frankfurter Straße 135, 6050 Offenbach am Main
Postfach 10 04 65, Telefon: (069) 80 62-225
Telex: (069) 4152817, Telefax: (069) 80 62-484
Postgirokonto Frankfurt: BLZ 500 100 60, KfNr. 490 31-606

Beleggebühr monatlich 18.-DM
Einzelpreis 0,80 DM einschließlich
Versandkosten

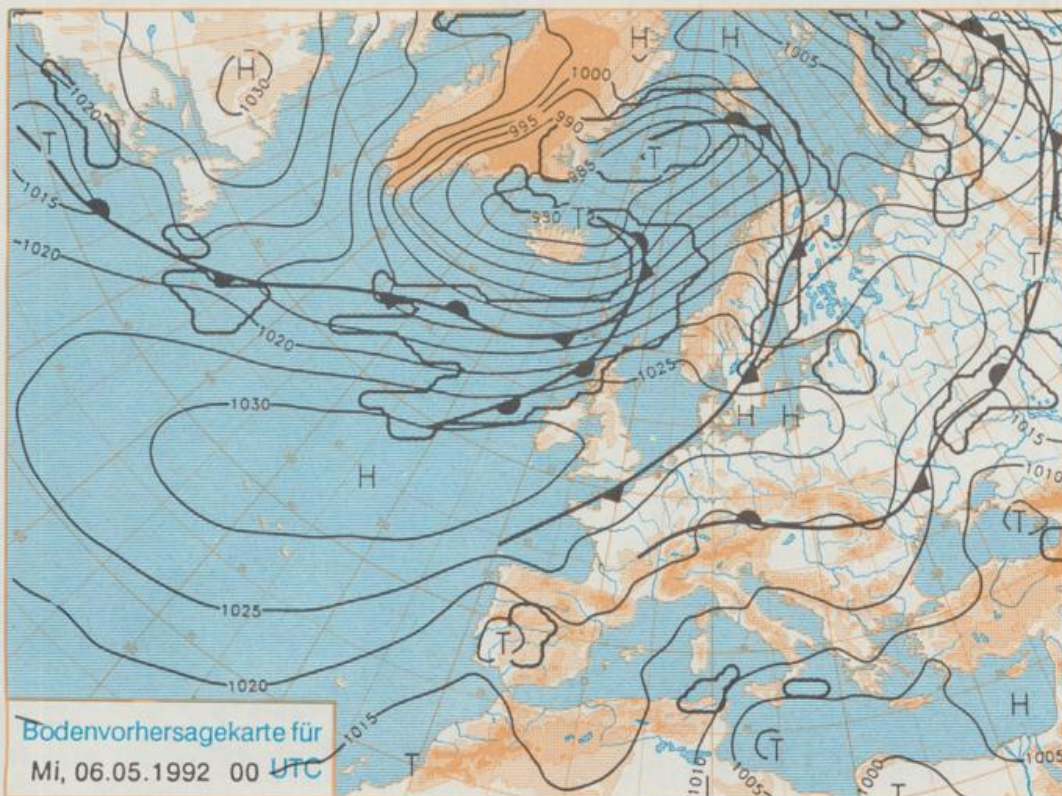
Jahrgang 1992

Sonntag, den 03. Mai

Nummer 124



Stereographische Projektion 1 : 60 000 000 60°N



Deutschland-Vorhersage für Dienstag, 05.05.1992

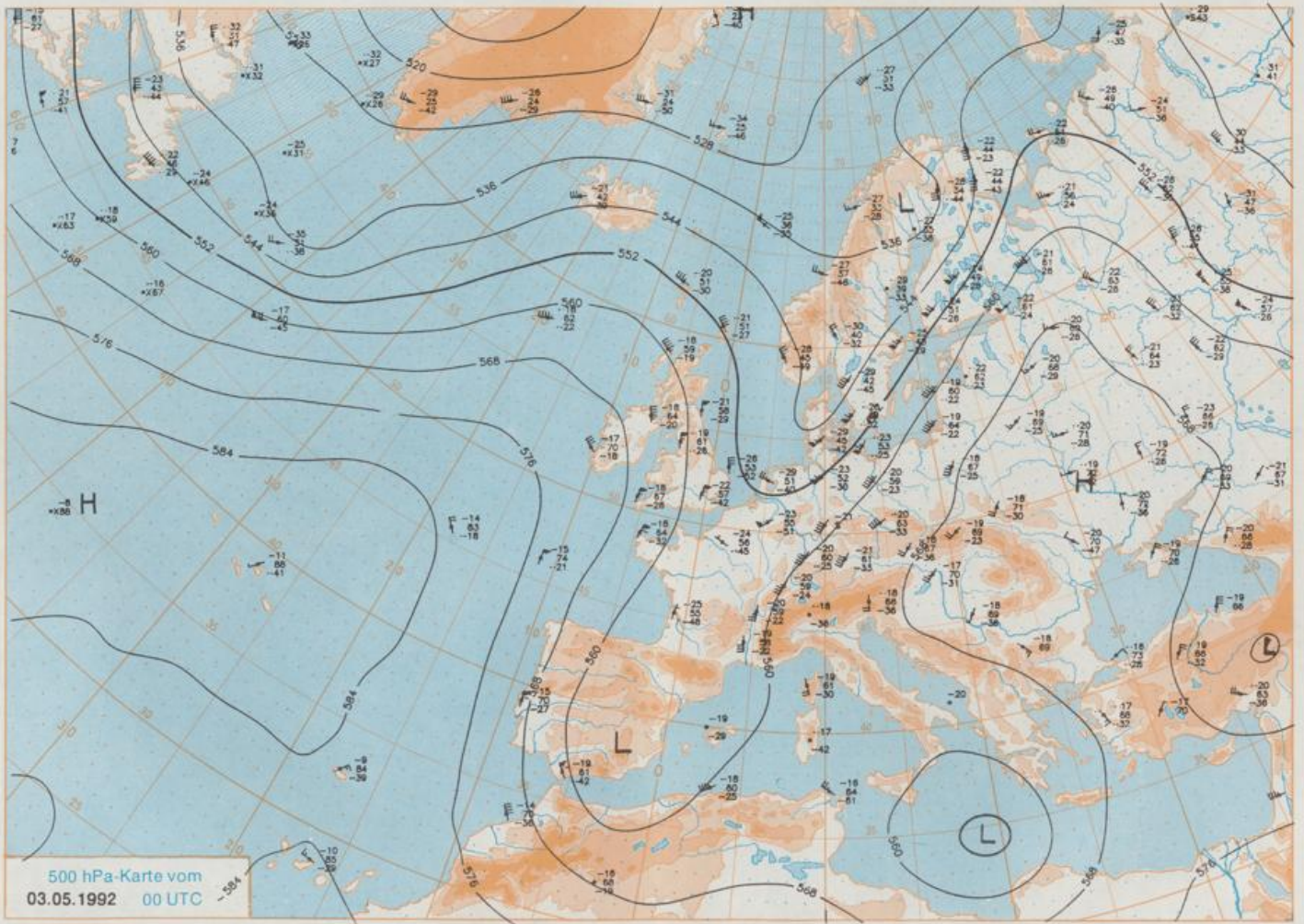
Deutschland liegt am 03.05. 00 UTC auf der Ostseite eines Hochs westlich von der Biskaya in der von Nordwesten einfließenden kühlen Meeresluft. Der Süden wird dabei noch von einem langgestreckten, von Algerien über Polen bis nach Nordskandinavien reichenden Tiefausläufer beeinflusst. Der nach Nordosten gerichtete Keil des Hochs verstärkt sich am Montag und wird am Dienstag durch eine Kaltfront eines nördlich von Island gelegenen Tiefs von ihm abgetrennt. Erst am Mittwoch nimmt das atlantische Hoch wieder Verbindung auf zum Hoch über dem Ostseeraum.

Überwiegend sonnig. Nur am Alpenrand gelegentlich wolbig und trocken. Tiefstwerte nachts um 7 Grad C. Höchstwerte 18 bis 23 Grad C. Schwache bis mäßige, tagsüber böige östliche Winde.

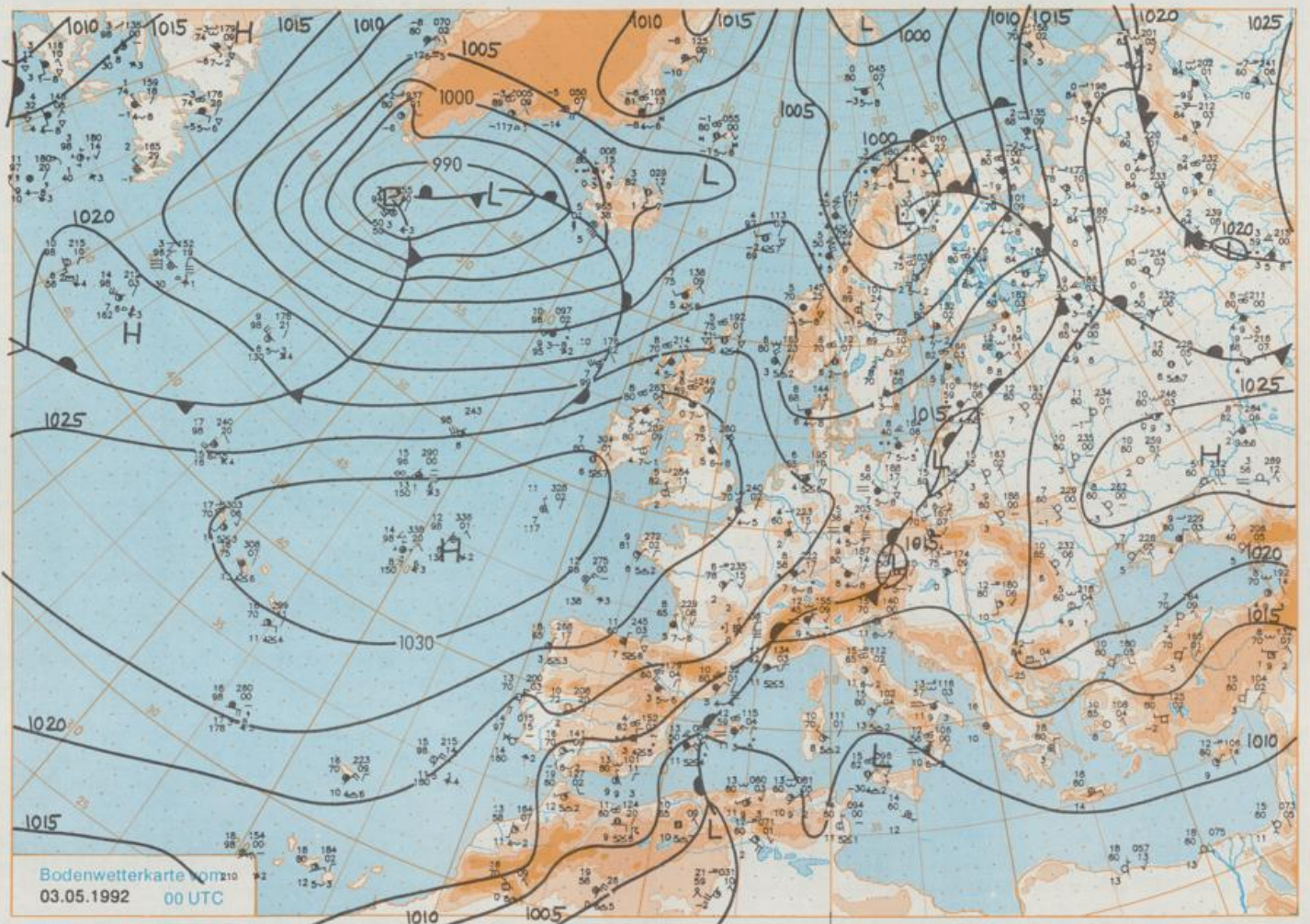
Weitere Aussichten für Mittwoch, 06.05.1992

Im Norden Durchzug von Wolkenfeldern und kühler, sonst wenig Änderung

Schutzgebühr monatlich 18.-DM
einschließlich Versandkosten,
Einzelpreis 0,80 DM
zuzüglich Versandkosten



Stereographische Projektion 1 : 30 000 000 60°N



Wettermeldungen von Sonntag, dem 3. Mai 1992 06 UTC

Station	Bar-höhe (m)	Luftdr. red. NN (hPa)	Wetter	Wind km/h	Temperaturen (Grad C)					Sonne Vort. Std.	RR 24h mm	Schnee höhe cm	Extremwerte der Lufttemperatur in der Dekade vom 1.05. bis 10.05.				
					Luft 2 m	Tau-punkt	Max Vortag	Mittel 2 m	Nacht 5 cm				seit	Tmax Datum	Tmin Datum		
					2 m	2 m	2 m	2 m	2 m				1.05.	10.05.			
Helgoland	8	1022.4	stark bew.	WNW 22	7.8	5.1	9.7	8.5	7.5	6	8.7	0.3	1952	20.3	6.05.1990	1.6	2.05.1979
List / Sylt	29	1020.6	stark bew.	NW 30	7.9	4.5	11.0	8.7	7.4	6	9.2	0.0	1937	26.1	9.05.1976	0.4	2.05.1979
Schleswig	48	1020.9	Schauer	W 18	7.6	6.2	12.9	8.0	5.6	5	7.5	0.1	1947	27.2	8.05.1976	-1.1	1.05.1962
Kiel	31	1020.8	wolkig	SW 18	7.3	5.0	13.0	8.0	5.3	3	8.1	2	1940	28.1	9.05.1976	-1.7	3.05.1941
Arkona	42	1019.7	leicht bew.	WSW 28	6.8	4.5	12.3	8.8	6.4	5	4.7	0.2	1951	23.2	3.05.1966	-0.7	4.05.1985
Norderney	16	1022.9	stark bew.	NW 33	8.2	6.5	10.4	8.9	6.5	6	6.8	1	1947	28.4	10.05.1976	1.1	9.05.1957
Bremerhaven	11	1022.5	stark bew.	W 18	8.0	6.1	13.1	8.2	7.0	5	7.2	0.1	1949	28.6	9.05.1976	-1.1	8.05.1957
Cuxhaven	12	1022.2	wolkig	WNW 22	8.0	4.7	12.7	8.2	7.2	4	9.2	0.2	1946	28.7	10.05.1976	0.5	1.05.1979
Hamburg/Flugh.	16	1021.8	wolkig	W 11	7.0	5.5	13.1	8.8	3.0	1	6.6	0.0	1891	28.4	9.05.1976	-5.0	10.05.1941
Lübeck	15	1021.3	wolkig	WSW 4	7.3	6.1	14.7	9.0	4.1	-1	6.3		1890	29.1	9.05.1976	-3.0	9.05.1941
Boltenhagen	17	1020.7	stark bew.	WSW 21	7.2	5.9	13.1	9.5	4.6	3	5.7	0.3	1951	27.2	9.05.1976	-1.8	9.05.1957
Schwerin	67	1021.0	wolkig	WSW 13	6.2	5.0	13.4	9.4	3.9	2	4.4		1947	27.9	4.05.1977	-1.1	8.05.1953
Warnemünde	10	1020.8	stark bew.	WSW 11	7.0	4.6	13.8	9.9	4.9	4	5.2	0.1	1951	28.0	9.05.1976	0.5	1.05.1971
Teterow	50	1021.4	leicht bew.	WSW 13	6.0	5.7	13.5	8.4	5.0	3	2.7	0.7	1947	28.1	10.05.1990	-1.3	2.05.1971
Barth	7	1020.7	leicht bew.	SW 9	6.1	3.9	13.7	9.4	5.0	4	X	0.2					
Greifswald	6	1020.5	wolkig	WSW 11	6.6	4.7	14.0	9.9	9.5	5	4.2	0.9	1951	28.5	5.05.1977	-1.9	1.05.1971
Uckermünde	7	1021.5	wolkig	WSW 8	7.7	6.3	X	9.6	6.3	4	X	2					
Emden	12	1023.6	wolkig	WNW 15	7.7	6.1	11.8	8.2	7.1	6	5.2	0.7	1947	28.8	10.05.1976	-1.5	8.05.1957
Bremen/Flugh.	5	1023.3	wolkig	W 15	7.5	6.0	14.1	8.5	2.7	1	6.0		1890	30.1	8.05.1976	-3.5	8.05.1957
Soltau	78	1023.1	stark bew.	W 9	6.2	4.7	13.5	9.5	4.2	2	5.3	0.1	1948	28.9	9.05.1976	-3.4	4.05.1967
Boizenburg	46	1022.1	stark bew.	W 15	6.3	3.0	13.1	9.0	5.1	4	5.1	0.4					
Lüchow	18	1022.6	wolkig	W 8	6.0	5.2	12.6	8.7	3.9	1	2.9	0.0	1955	28.2	9.05.1976	-3.5	9.05.1957
Seehausen/Altm.	23	1022.9	leicht bew.	WSW 13	6.0	4.1	13.0	9.2	4.8	4	1.7	0.6					
Marnitz	87	1020.9	leicht bew.	WSW 15	6.4	5.3	13.0	8.9	5.2	1	X	0.0					
Neuruppin	39	1022.0	stark bew.	W 5	6.5	5.2	13.5	8.8	5.6	3	1.7	2					
Neubrandenburg	80	1021.4	leicht bew.	WSW 13	6.4	5.5	13.2	8.9	4.9	3	3.1	2					
Angermünde	55	1021.1	bedeckt	WNW 15	7.3	5.8	11.3	8.8	6.5	5	1.4	3	1951	29.0	5.05.1977	-3.8	9.05.1957
Lingen	26	1024.4	wolkig	WNW 8	7.1	6.2	14.0	8.5	5.2	4	3.5	0.1	1951	30.7	10.05.1976	-2.2	8.05.1957
Münst.-Osn./Flugh.	52	1024.6	stark bew.	WNW 11	6.9	5.7	14.1	8.6	4.3	2	10.6						
Osnabrück	97	1024.3	stark bew.	W 9	6.7	5.5	14.1	9.0	4.8	2	8.1	0.0	1952	29.2	10.05.1976	-1.6	8.05.1957
Bad Salzuflen	100	1024.4	Regen	WSW 2	6.0	4.3	13.2	9.2	3.3	-1	3.5	0.0	1935	28.5	9.05.1976	-4.5	2.05.1935
Hannover/Flugh.	54	1024.0	wolkig	W 9	6.2	4.5	13.5	9.1	4.3	3	2.2	2	1936	29.0	9.05.1976	-3.2	5.05.1980
Braunschweig	88	1023.7	wolkig	SW 9	6.3	4.6	12.2	9.3	5.1	2	0.2		1891	29.1	7.05.1900	-2.6	3.05.1941
Gardelegen	48	1023.6	wolkig	W 9	4.9	3.0	12.4	8.1	3.3	1	1.0	0.4					
Magdeburg	84	1023.5	leicht bew.	WNW 8	6.8	5.7	12.4	8.5	5.8	5		3	1947	29.3	10.05.1976	-2.9	9.05.1957
Potsdam	99	1022.4	wolkig	NW 8	6.8	6.6	9.9	7.8	5.5	4		4	1893	31.1	6.05.1923	-3.6	2.05.1935
Berlin-Temp.	49	1022.1	leicht bew.	NW 15	8.0	6.4	10.3	8.6	7.4	6		4	1876	30.0	6.05.1923	-4.0	1.05.1886
Lindenberg	112	1021.8	stark bew.	WNW 11	6.8	5.4	11.3	9.0	6.3	6		0.7	1951	28.5	3.05.1966	-1.5	10.05.1953
Manschnow	16	1021.0	stark bew.	WSW 5	7.4	5.7	11.3	9.3	5.8	X		1					
Düsseldorf/Flugh.	44	1025.5	Sprühregen	NW 5	6.8	5.4	14.6	9.7	4.8	1	7.1	0.0	1970	31.6	8.05.1976	-0.4	3.05.1981
Bocholt	24	1025.3	stark bew.	NW 8	6.9	6.3	12.5	7.4	4.6	2	4.2	0.8	1947	30.5	10.05.1976	-1.4	1.05.1962
Essen	161	1025.7	Regen	W 5	5.6	5.0	13.4	8.6	3.9	1	6.8	0.0	1935	29.5	10.05.1976	-1.8	7.05.1957
Kahler Asten	859	-	stark bew.	WNW 17	1.4	0.4	8.2	3.8	0.4	0	1.0	0.6	1955	24.1	9.05.1976	-4.6	8.05.1957
Bad Lippspringe	158	1024.7	leicht bew.	W 5	5.6	4.3	12.4	8.8	4.5	2		0.2	1951	28.1	10.05.1976	-1.9	1.05.1962
Kassel	233	1024.4	leicht bew.	NNW 2	6.6	3.6	11.0	8.4	4.4	0	0.1		1951	29.9	9.05.1976	-2.7	7.05.1979
Göttingen	173	1024.6	leicht bew.	still	4.8	3.9	11.7	8.3	4.5	1			1947	29.0	10.05.1976	-3.9	9.05.1957
Leinefelde	356	1023.2	leicht bew.	W 9	4.9	4.3	9.0	6.7	4.2	4		2	1957	27.4	9.05.1976	-3.0	8.05.1957
Braunlage	610	1023.2	leicht bew.	WNW 13	3.6	1.2	7.5	4.6	3.1	1	0.3	2	1936	24.4	9.05.1976	-6.1	8.05.1941
Brocken	1153	-	Nebel	WNW 28	-0.8	-1.2	2.9	1.5	-0.8	-1		2	1951	19.8	8.05.1976	-6.8	8.05.1953
Artern	166	1023.7	leicht bew.	still	6.0	5.1	8.7	7.1	5.5	4		5	1954	28.9	10.05.1976	-2.6	9.05.1957
Leipzig/Flugh.	141	1022.9	stark bew.	NW 18	7.2	5.4	8.9	7.4	6.0	X		8	1951	28.2	10.05.1976	-1.0	9.05.1957
Wittenberg	106	1022.5	stark bew.	NW 5	6.8	5.6	9.4	7.5	6.0	4		3	1951	29.0	9.05.1976	-2.6	8.05.1957
Oschatz	152	1022.7	stark bew.	NW 13	7.6	5.9	11.7	9.0	6.4	5		1					
Dresden/Flugh.	227	1023.3	Regen	W 5	7.4	5.6	15.8	9.9	6.7	7	0.3	4	1917	28.9	4.05.1977	-3.3	2.05.1935
Doblerlug-Kir.	99	1022.9	wolkig	WNW 9	7.1	4.9	11.7	8.9	5.8	4	X	2					
Cottbus	69	1022.1	stark bew.	WSW 5	7.8	6.6	16.2	10.7	6.8	7		0.3	1951	29.3	4.05.1977	-2.6	5.05.1980
Görlitz	238	1022.0	Regen	NW 13	7.2	6.5	17.7	12.0	7.0	7	1.8	4	1951	27.7	4.05.1977	-2.2	7.05.1957
Aachen	205	1025.7	stark bew.	NW 8	5.7	4.4	13.3	7.9	4.3	2	5.2	0.2	1891	29.4	7.05.1976	-1.3	1.05.1914
Nürburg	629	1026.0	bedeckt	NNW 4	2.1	1.9	8.6	5.4	1.7	0	0.6	0.0	1947	25.6	10.05.1976	-4.4	4.05.1979
Köln-Bonn/Flugh.	99	1025.8	stark bew.	ESE 4	4.6	4.6	13.5	8.3	1.5	-1	2.9	0.5	1958	31.3	9.05.1976	-2.9	7.05.1979
Bendorf	132	1025.8	leicht bew.	still	4.5	2.2	14.0	8.9	3.7	2	0.8		1951	31.1	9.05.1976	-0.5	7.05.1979
Bad Marienberg	555	1025.6	Nebel	NNW 9	2.9	2.7	11.0	6.1	1.7	-1	1.1	0.1	1963	26.2	9.05.1976	-2.2	3.05.1979
Gießen	195	1026.0	leicht bew.	W 4	4.0	3.1	13.6	9.1	3.8	1	0.4		1939	30.4	9.05.1976	-2.0	8.05.1941
Bad Hersfeld	225	1024.5	leicht bew.	WNW 2	4.7	3.4	10.3	7.8	4.5	3		1	1949	30.4	9.05.1976	-3.0	9.05.1957
Wasserkuppe	925	-	in Wolken	N 24	1.4	1.4	5.2	4.0	1.3	2		6	1936	24.2	9.05.1976	-4.8	3.05.1979
Meiningen	453	1024.1	leicht bew.	NNW 15	5.0	2.6	7.3	6.1	4.7	4		5					
Schmücke	942	-	Nebel	N 15	2.0	2.0	5.0	3.0	1.9	1		7					
Erfurt/Flugh.	323	1024.0	leicht bew.	still	5.8	4.8	7.9	6.8	5.5	6		5	1967	28.1	9.05.1976	-1.8	7.05.1979
Neuhaus a.R.	850	-	Nebel	N 11	2.8	2.8	4.2	3.4	2.7	2							