

Wetterkarte

ISSN 0936-5818

D 7311 A

Amtsblatt des Deutschen Wetterdienstes

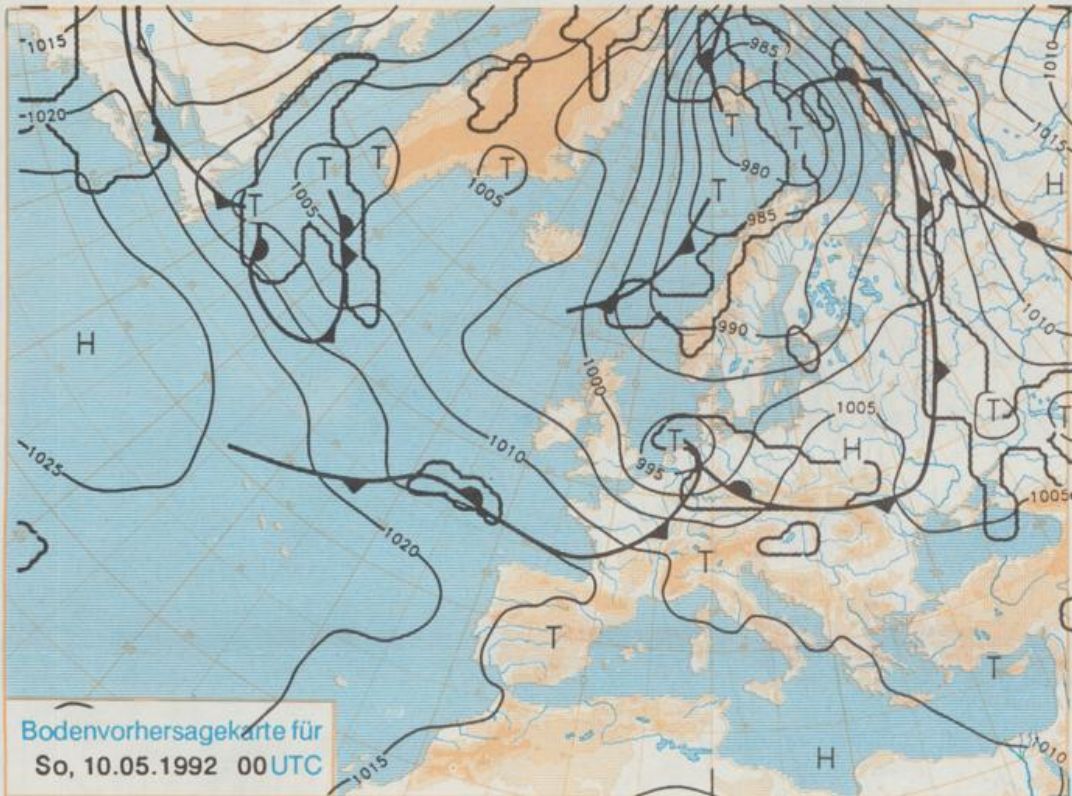
Erscheint täglich
Nur Postbezug

Druck und Verlag: Deutscher Wetterdienst, Zentralamt
Frankfurter Straße 135, 6050 Offenbach am Main
Postfach 10 04 65, Telefon: (069) 80 82-225
Telex: (069) 4152817, Telefax: (069) 80 82-484
Postgirokonto Frankfurt: BLZ 500 100 60, KINr. 490 31-606

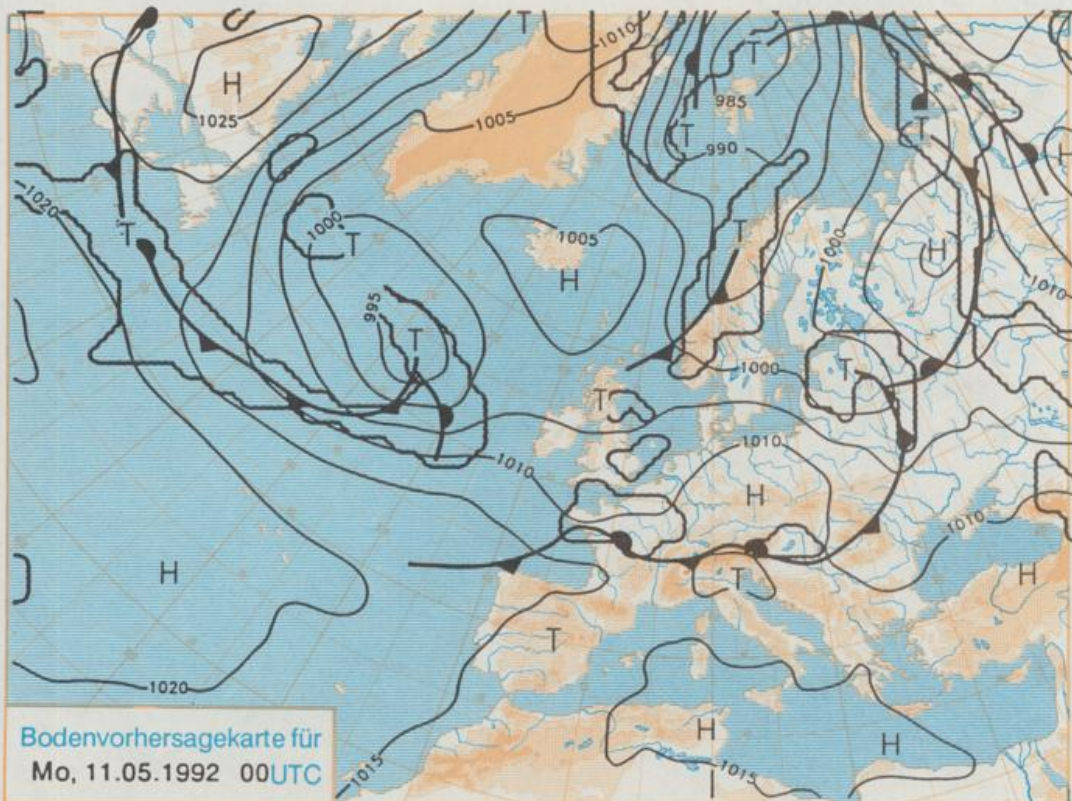
Jahrgang 1992

Freitag, den 08. Mai

Nummer 129



Stereographische Projektion 1 : 60 000 000 60°N



Deutschland-Vorhersage für Sonntag, 10.05.1992

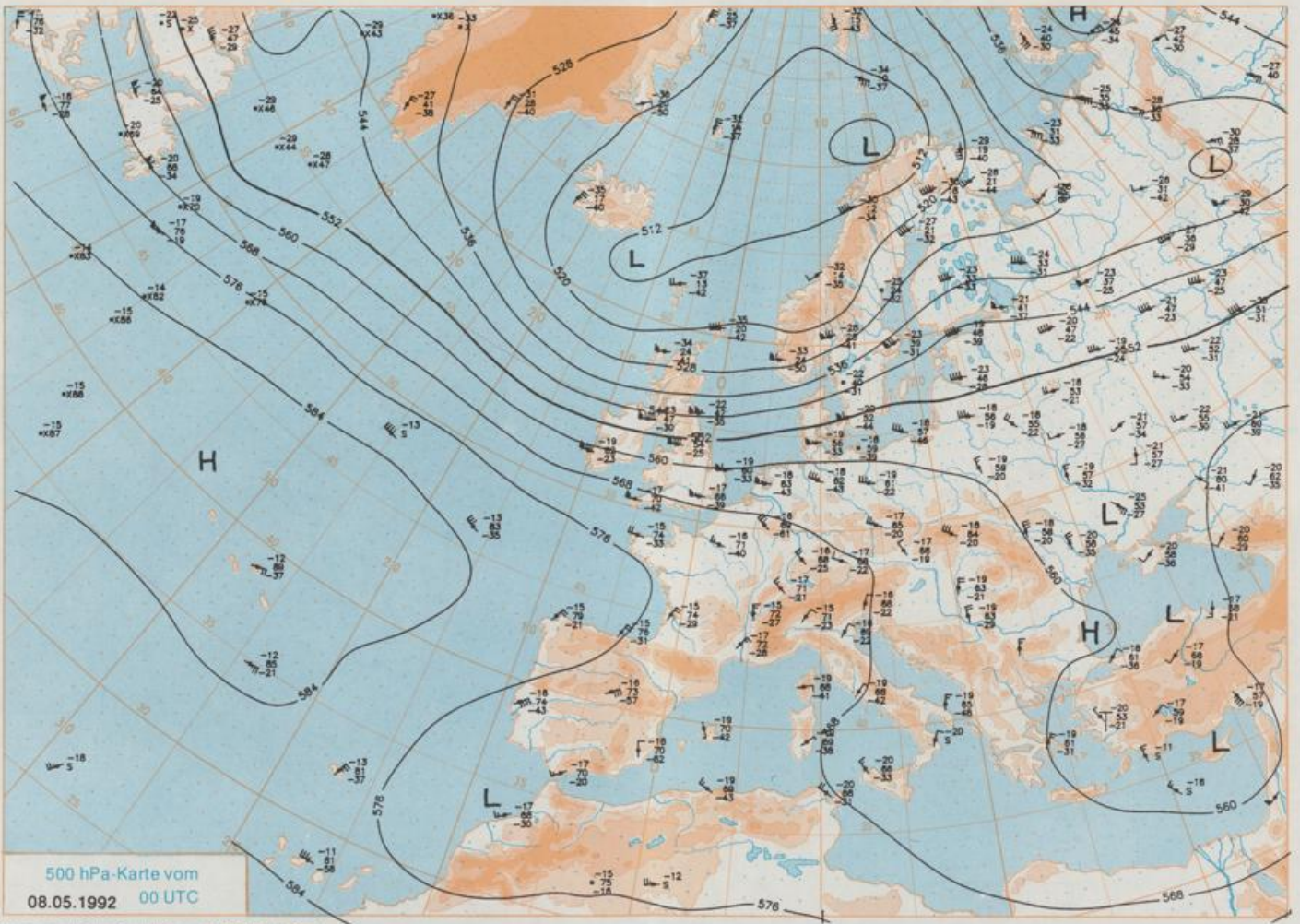
Die am Freitag, 08.05.92 00 UTC, über die Nordsee und England verlaufende Kaltfront zieht rasch zu den Alpen. Sie geht in ein atlantisches Wellentief über, das am Sonntag als Randtief über Norddeutschland hinweg zum Baltikum zieht. Seine Kaltfront überquert dabei Deutschland südostwärts und führt kühle Meeresluft heran.

Zunächst überwiegend stark bewölkt und zeitweise Regen, im Tagesverlauf auflockernde Bewölkung, gebietsweise auch Aufheiterungen und weitgehend niederschlagsfrei. Tiefsttemperaturen 6 bis 10 Grad C. Tageshöchsttemperaturen 13 bis 17 Grad C. Schwacher bis mäßiger Wind aus westlichen Richtungen.

Weitere Aussichten für Montag, 11.05.1992

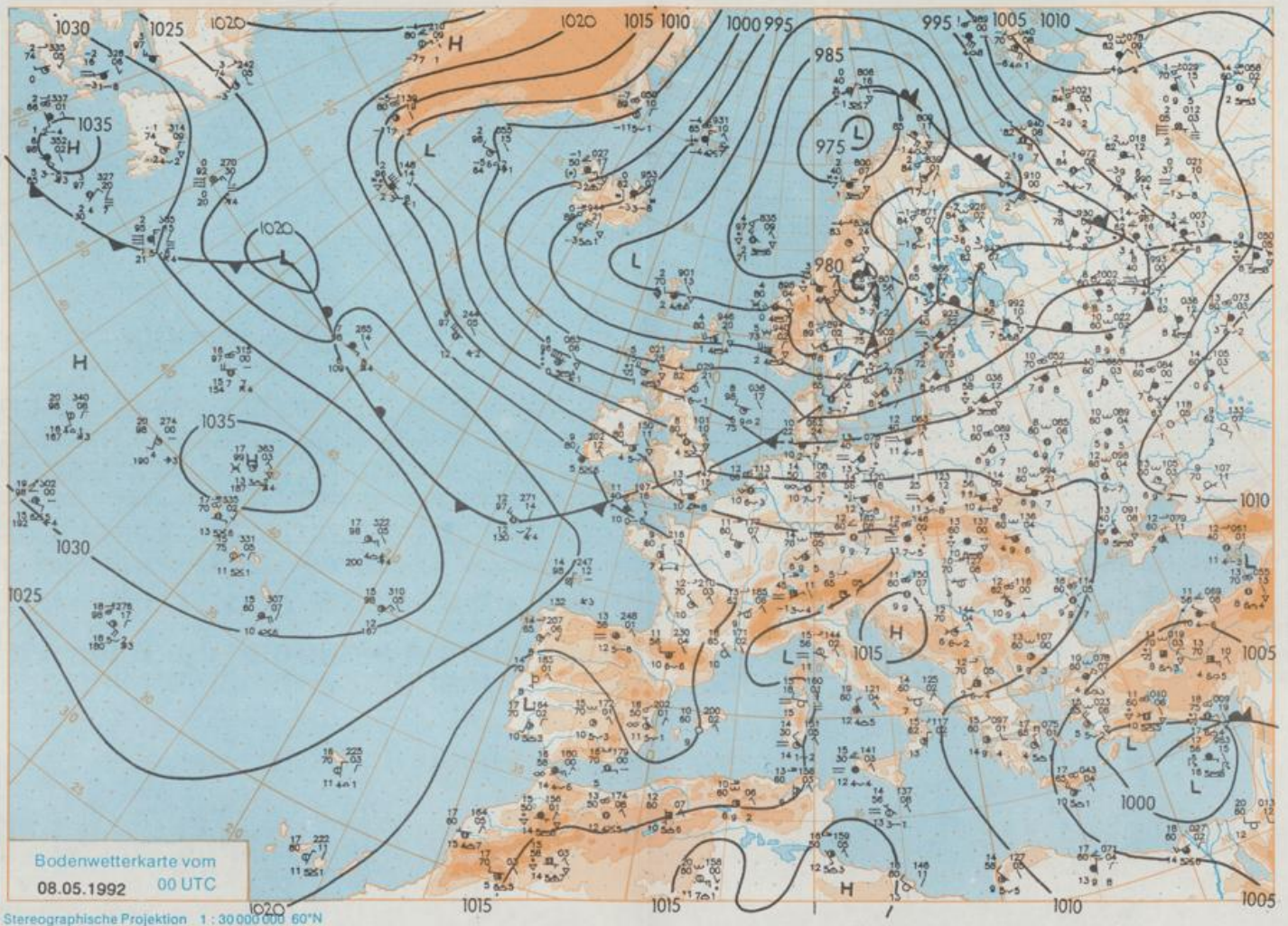
Wechselhaft und kühl.

Schutzgebühr monatlich 18.-DM einschließlich Versandkosten, Einzelpreis 0,80 DM zuzüglich Versandkosten



500 hPa-Karte vom
08.05.1992 00 UTC

Stereographische Projektion 1 : 30 000 000 60°N



Wettermeldungen von Freitag, dem 8. Mai 1992 06 UTC

Station	Bar.-höhe (m)	Luftdr. red.NN (hPa)	Wetter	Deutschland (Grad C)										Sonne Vort. Std.	RR 24h mm	Schnee höhe cm	Extremwerte der Lufttemperatur in der Dekade vom 1.05. bis 10.05. Datum			
				Wind km/h	Luft		Temperaturen (Grad C)				Nacht	Tmax	Tmin				Datum	Datum		
					2m	Tau-punkt	Max	Mittel	Min	Vortag									2 m	8 m
Helgoland	8	1004.7	leicht bew.	W	26	8.9	7.1	10.5	10.4	8.9	8	8	0.3	0.9	3	1952	20.3	6.05.1990	1.6	2.05.1979
List / Sylt	29	1002.6	wolkig	W	35	8.3	6.5	12.2	9.9	8.3	8	0.3	0.9	5	1937	26.1	9.05.1976	0.4	2.05.1979	
Schleswig	48	1003.4	stark bew.	W	17	9.0	8.0	12.4	11.0	9.0	9			5	1947	27.2	9.05.1976	-1.1	1.05.1962	
Kiel	31	1003.5	bedeckt	W	20	9.6	7.8	13.1	11.7	9.3	9			4	1940	28.1	9.05.1976	-1.7	3.05.1941	
Arkona	42	1001.4	Regen	W	44	12.0	10.2	12.9	17.2	10.6	10			2	1951	23.2	3.05.1966	-0.7	4.05.1985	
Norderney	16	1005.1	bedeckt	NW	22	9.7	7.5	13.7	12.8	9.5	9			3	1947	28.4	10.05.1976	-1.1	9.05.1957	
Bremerhaven	11	1005.0	Regen	WNW	28	11.3	10.2	16.0	13.2	11.3	11			3	1949	28.6	9.05.1976	-1.1	9.05.1957	
Cuxhaven	12	1004.6	stark bew.	WNW	30	10.1	9.0	13.8	12.7	10.1	10			3	1946	28.7	10.05.1976	0.5	1.05.1979	
Hamburg/Flugh.	16	1004.5	Sprühregen	W	17	11.7	10.8	15.2	13.3	11.7	11			8	1891	28.4	9.05.1976	-5.0	10.05.1941	
Lübeck	15	1003.9	Regen	WSW	8	11.9	11.2	16.0	12.7	11.8	11			6	1890	29.1	9.05.1976	-3.0	9.05.1941	
Boltenhagen	17	1003.2	wolkig	WSW	26	11.9	11.0	15.6	12.9	11.8	11			4	1951	27.2	9.05.1976	-1.8	9.05.1957	
Schwerin	67	1004.0	stark bew.	SW	24	12.6	11.6	16.3	13.0	12.1	11			4	1947	27.9	4.05.1977	-1.1	8.05.1953	
Warnemünde	10	1002.9	Regen	W	22	12.7	11.2	15.6	13.1	12.0	11			4	1951	28.0	9.05.1976	0.5	1.05.1971	
Teterow	50	1003.3	stark bew.	SW	26	13.0	13.0	16.4	13.7	12.2	11			10	1947	28.1	7.05.1990	-1.3	2.05.1971	
Barth	7	1002.8	Regen	WSW	21	12.8	11.6	16.1	13.0	12.1	11			2						
Greifswald	6	1002.8	Sprühregen	SW	22	13.2	11.9	16.3	13.7	12.4	12			2	1951	28.5	5.05.1977	-1.9	1.05.1971	
Ueckermünde	7	1005.2	bedeckt	SSW	22	14.1	12.5	16.7	14.2	12.9	10			5						
Emden	12	1005.5	stark bew.	W	13	10.8	9.9	16.1	13.3	10.7	10	0.2	3	3	1947	28.8	10.05.1976	-1.5	8.05.1957	
Bremen/Flugh.	5	1005.5	Regen	WSW	21	12.2	11.2	18.0	14.2	12.0	11	0.1	3	3	1890	30.1	8.05.1976	-3.5	8.05.1957	
Soltau	78	1005.9	stark bew.	W	15	12.2	11.5	16.7	14.1	12.2	11		0.8	3	1948	28.9	9.05.1976	-3.4	4.05.1967	
Boizenburg	46	1004.3	Regen	WSW	22	12.2	9.4	16.0	13.5	12.2	12		4	4						
Lüchow	18	1005.5	stark bew.	W	18	14.3	11.5	17.4	14.4	12.4	10	1.0	0.1	4	1955	28.2	9.05.1976	-3.5	9.05.1957	
Seehausen/Altm.	23	1005.6	bedeckt	WSW	21	14.5	11.4	18.4	15.3	13.3	12		0.2	2						
Marnitz	87	1004.4	stark bew.	SW	18	13.7	12.7	17.3	13.8	12.5	10	X	2	2						
Neuruppin	39	1005.5	wolkig	SW	18	13.9	12.0	18.5	14.0	11.8	10		3	3						
Neubrandenburg	80	1003.7	bedeckt	SW	31	13.2	11.9	15.8	12.0	11			7	7						
Angermünde	55	1004.7	leicht bew.	SW	24	13.6	11.6	16.9	14.2	13.0	12		3	3	1951	29.0	5.05.1977	-3.8	9.05.1957	
Lingen	26	1006.5	Regen	WSW	11	11.5	11.3	18.4	14.6	11.5	11	0.1	1	1	1951	30.7	10.05.1976	-2.2	8.05.1957	
Münst.-Osn./Flugh.	52	1008.0	Regen	SW	22	11.1	9.5	18.5	15.1	11.1	11	0.1	0.8	0.8						
Osnabrück	97	1007.6	Sprühregen	WSW	18	11.2	9.6	17.7	14.8	11.2	10	0.1	4	4	1952	29.2	10.05.1976	-1.6	8.05.1957	
Bad Salzflun	100	1008.2	bedeckt	W	15	12.3	9.0	16.8	14.8	12.0	9		5	5	1935	28.5	9.05.1976	-4.5	2.05.1935	
Hannover/Flugh.	54	1006.9	bedeckt	WSW	22	13.5	9.7	17.2	14.7	13.1	11		0.4	4	1936	29.0	9.05.1976	-3.2	5.05.1980	
Braunschweig	88	1006.6	wolkig	WSW	18	13.7	10.1	16.5	14.4	13.3	12	0.1	0.1	0.1	1891	29.1	7.05.1900	-2.6	3.05.1941	
Gardelegen	48	1006.4	wolkig	WSW	18	14.2	10.3	17.5	15.0	12.8	12	0.2	0.2	0.2						
Magdeburg	84	1007.0	leicht bew.	SW	21	13.8	11.3	18.3	14.4	11.6	9	0.4	0.9	0.9	1947	29.3	10.05.1976	-2.9	9.05.1957	
Potsdam	99	1006.9	leicht bew.	SW	13	14.0	11.8	17.6	14.1	12.3	11		0.3	0.3	1893	31.1	6.05.1923	-3.6	2.05.1935	
Berlin-Temp.	49	1006.6	wolkig	SW	18	14.4	11.8	17.6	14.4	13.4	12		2	2	1876	30.0	6.05.1923	-4.0	1.05.1886	
Lindenberg	112	1007.5	stark bew.	SW	18	14.0	11.6	16.6	13.7	12.9	12		0.8	0.8	1951	28.5	3.05.1966	-1.5	10.05.1953	
Manschnow	16	1006.3	wolkig	SW	21	14.2	12.0	16.8	14.1	13.3	13		4	4						
Düsseldorf/Flugh.	44	1010.4	stark bew.	SSW	21	11.3	8.5	20.5							1970	31.6	8.05.1976	-0.4	3.05.1981	
Bocholt	24	1009.0	Sprühregen	WSW	21	11.0	10.6	19.5	15.3	11.0	10	0.4	0.0	0.0	1947	30.5	10.05.1976	-1.4	1.05.1962	
Essen	161	1010.5	stark bew.	WSW	15	9.7	8.6	18.8	15.6	9.6	9	0.9	0.0	0.0	1935	29.5	10.05.1976	-1.8	7.05.1957	
Kahler Asten	859	-	in Wolken	WSW	26	6.4	6.4	11.2	9.2	6.3	6	0.3	0.1	0.1	1955	24.1	9.05.1976	-4.6	8.05.1957	
Bad Lippspringe	158	1008.8	stark bew.	WSW	15	11.8	8.5	16.2	14.2	11.8	11		2	2	1951	28.1	10.05.1976	-1.9	1.05.1962	
Kassel	233	1010.1	wolkig	SSW	17	11.2	9.0	16.5	13.3	10.1	8		0.2	0.2	1951	29.9	9.05.1976	-2.7	7.05.1979	
Göttingen	173	1009.1	wolkig	SW	11	13.4	9.4	14.7	13.6	12.2	9		2	2	1947	29.0	10.05.1976	-3.9	9.05.1957	
Leinefelde	356	1008.7	leicht bew.	SW	21	11.8	9.6	14.1	12.2	10.8	8		3	3	1957	27.4	9.05.1976	-3.0	8.05.1957	
Braunlage	610	1008.0	stark bew.	WSW	22	10.0	9.1	10.7	9.8	10.0	10		0.6	0.6	1936	24.4	9.05.1976	-6.1	8.05.1941	
Brocken	1153	-	Nebel	WSW	59	6.1	6.1	8.2	7.1	6.1	7		3	3	1951	19.8	8.05.1976	-6.8	8.05.1953	
Artern	166	1008.3	leicht bew.	SW	26	13.3	11.1	15.7	13.4	11.8	9		1	1	1954	28.9	10.05.1976	-2.6	9.05.1957	
Leipzig/Flugh.	141	1008.2	stark bew.	SSW	17	13.6	11.4	16.6	13.4	12.3	11		3	3	1951	28.2	10.05.1976	-1.0	9.05.1957	
Wittenberg	106	1006.9	leicht bew.	SSW	17	13.9	11.6	18.0	13.8	12.7	12		0.3	0.3	1951	29.0	9.05.1976	-2.6	8.05.1957	
Oschatz	152	1008.6	wolkig	SW	15	14.3	11.8	16.7	13.3	12.1	11		0.2	0.2						
Dresden/Flugh.	227	1009.7	wolkig	SW	13	14.6	10.1	14.8	13.1	12.8	12		0.7	0.7	1917	28.9	4.05.1977	-3.3	2.05.1935	
Doberlug-Kir.	99	1008.5	stark bew.	SW	17	13.3	10.3	16.7	13.4	12.6	12	X	0.2	0.2						
Cottbus	69	1008.6	leicht bew.	SW	13	14.2	12.5	16.9	14.0	13.3	12		0.3	0.3	1951	29.3	4.05.1977	-2.6	5.05.1980	
Görlitz	238	1009.8	leicht bew.	SSW	17	13.4	11.8	14.4	12.6	12.2	12		0.3	0.3	1951	27.7	4.05.1977	-2.2	7.05.1957	
Aachen	205	1011.5	Regen	SW	18	9.3	8.0	20.0	15.9	9.3	74	1.3	0.0	0.0	1891	29.4	7.05.1976	-1.3	1.05.1914	
Nürnberg	629	1012.3	leicht bew.	SW	18	7.7	5.8	16.1	12.7	7.2	6	1.3	0.0	0.0	1947	25.6	10.05.1976	-4.4	4.05.1979	
Köln-Bonn/Flugh.	99	1011.4	bedeckt	SSW	9	10.8	7.4	19.1	15.2	8.8	6		0.0	0.0	1958	31.3	9.05.1976	-2.9	7.05.1979	
Bendorf	132	1011.6	leicht bew.	SE	4	11.8	8.7	20.5	16.0	11.2	8	1.5	0.0	0.0	1951	31.1	9.05.1976	-0.5	7.05.1979	
Bad Marienberg	555	1011.7	leicht bew.	W	13	9.3	7.0	15.3	12.8	8.5	6		0.0	0.0	1963	26.2	9.05.1976	-2.2	3.05.1979	
Gießen	195	1012.1	leicht bew.	W	9	11.8	10.2	19.0	15.6	11.0	8	0.6	0.0	0.0	1939	30.4				