

Wetterkarte

ISSN 0936-5818

D 7311 A

Amtsblatt des Deutschen Wetterdienstes

Erscheint täglich
Nur Postbezug

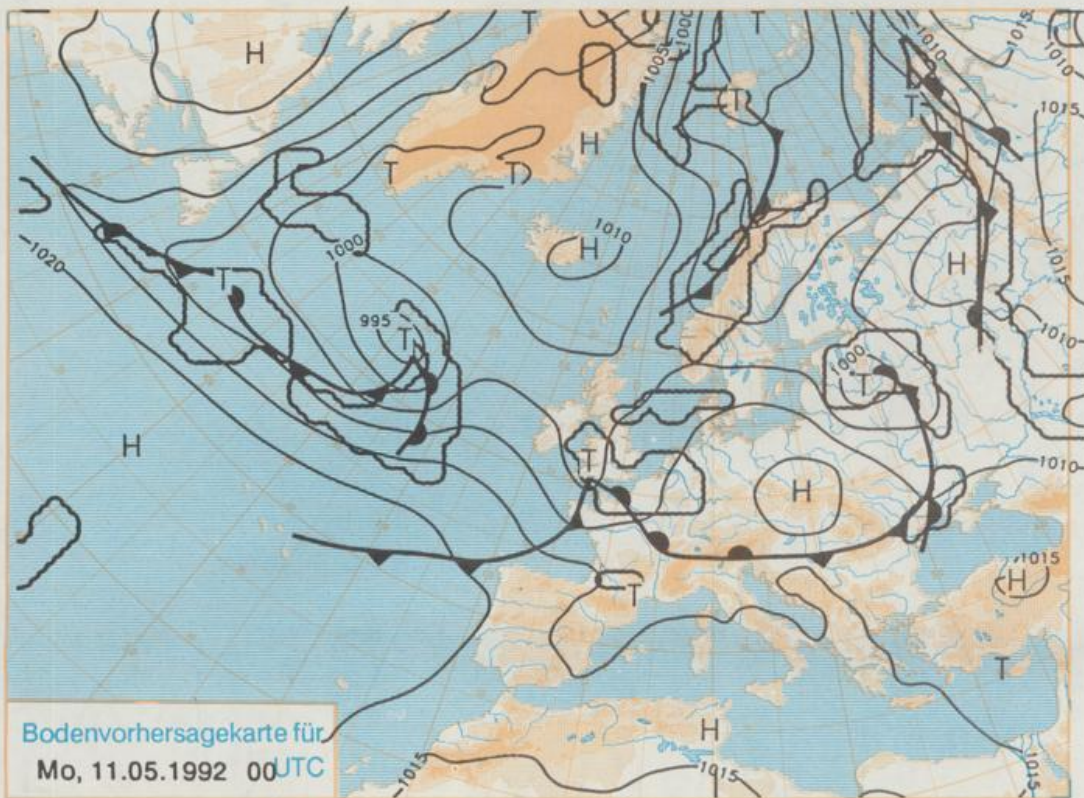
Druck und Verlag: Deutscher Wetterdienst, Zentralamt
Frankfurter Straße 135, 6050 Offenbach am Main
Postfach 10 04 65, Telefon: (069) 80 62-225
Telex: (069) 4152817, Telefax: (069) 80 62-484
Postgirokonto Frankfurt: BLZ 500 100 60, KINr. 490 31-808

Schutzgebühr monatlich 18.-DM
einzelweise 0,80 DM einschließlich
Versandkosten

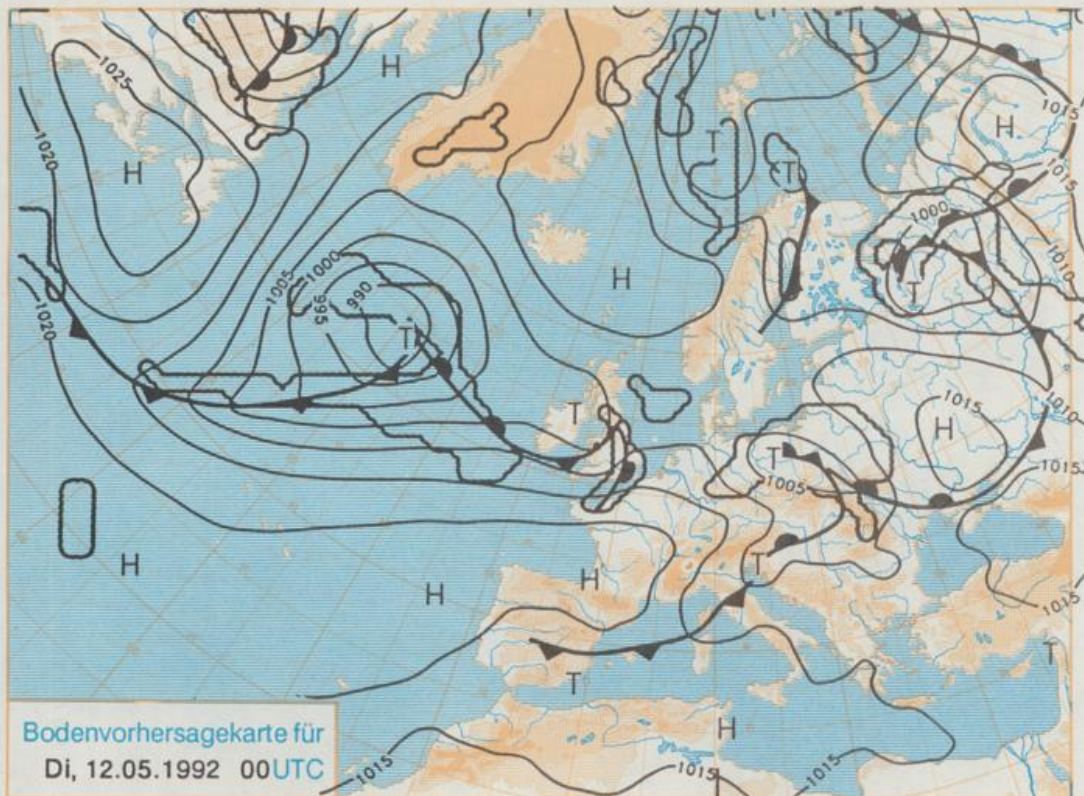
Jahrgang 1992

Samstag, den 09. Mai

Nummer 130



Stereographische Projektion 1 : 60 000 000 60°N



Deutschland-Vorhersage für Montag, 11.05.1992

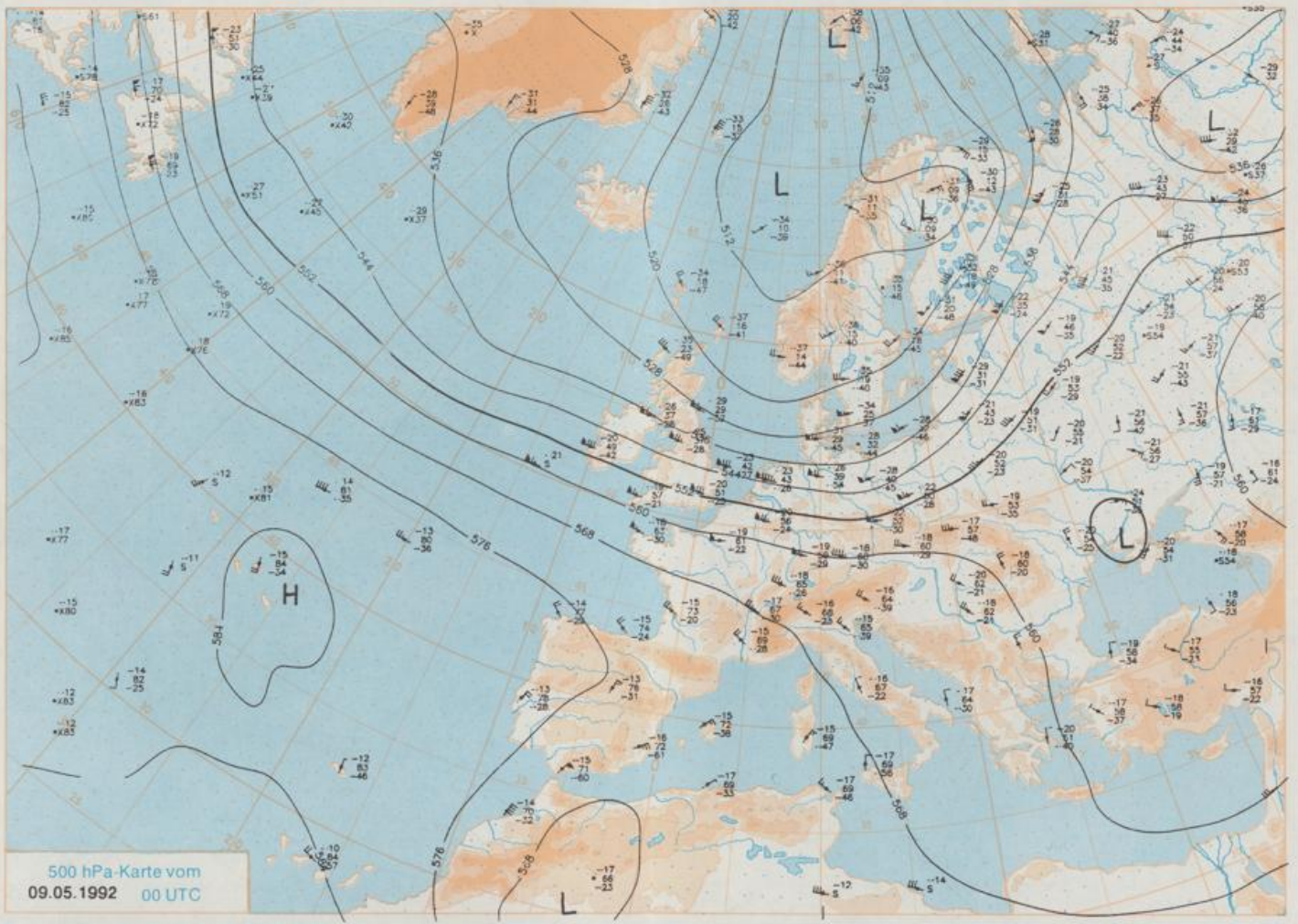
Am Südrand eines umfangreichen Tiefdruckkomplexes über Nordeuropa zieht das heute 06 UTC bei Irland angelangte Tief mit seinen Ausläufern rasch über Norddeutschland hinweg ostwärts und liegt am Montag 00 UTC bereits über dem Baltikum. Ein weiteres Randtief zieht aus dem Seegebiet von Neufundland kommend bis Montag 00 UTC nach Südengland und überquert im Tagesverlauf des Montags Deutschland mit seinen Ausläufern ostwärts. Dabei ist zunächst noch überwiegend kühle Meeresluft wetterbestimmend.

Meist stark bewölkt und zeitweise Regen. Frühstemperaturen zwischen 5 und 10 Grad C. Tageshöchsttemperaturen zwischen 11 Grad im Norden und 17 Grad C im Süden. Mäßiger, zeitweise stürmisch auffrischender westlicher Wind.

Weitere Aussichten für Dienstag, 12.05.1992

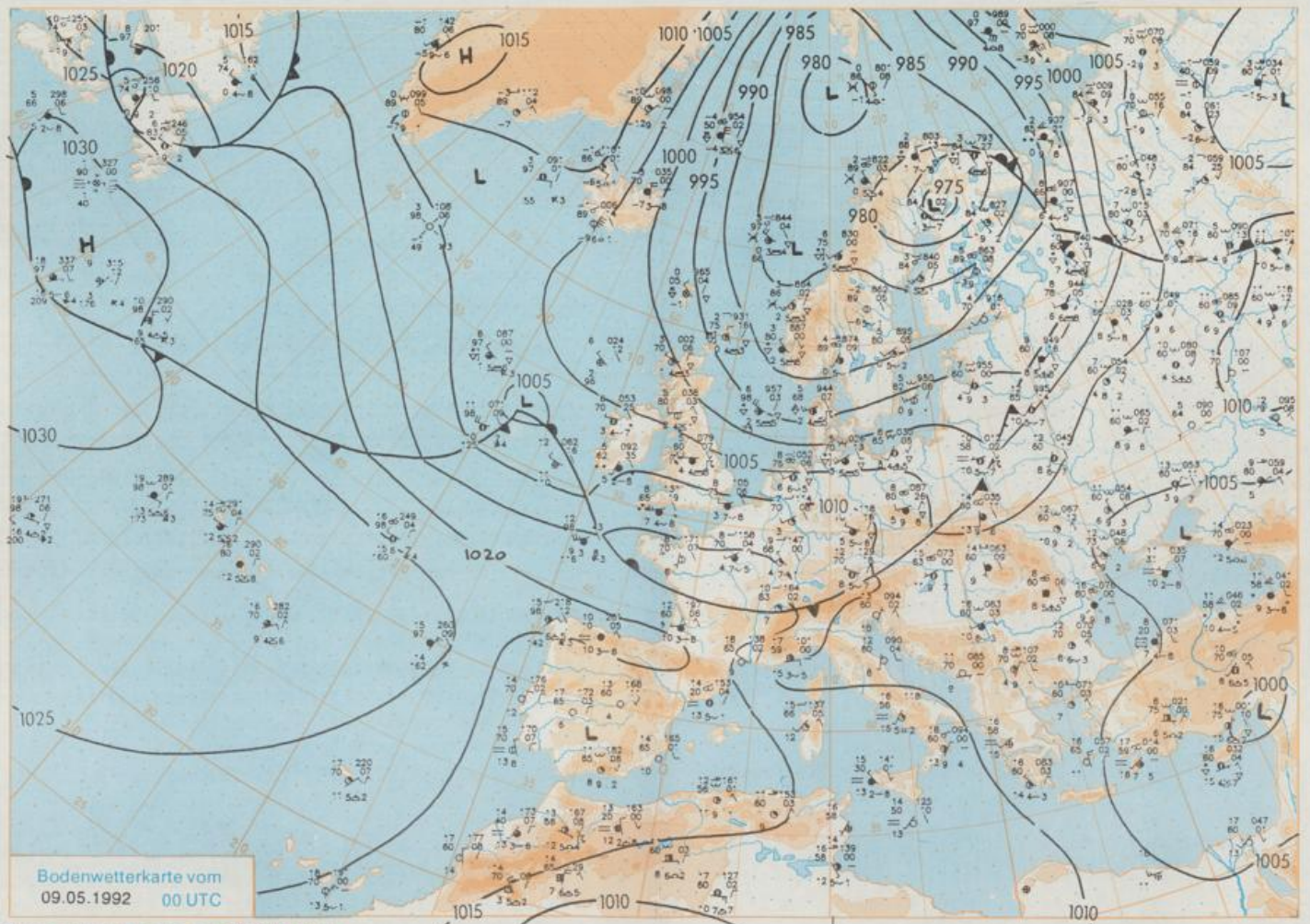
Zunächst noch unbeständig und kühl. Im Südwesten im Tagesverlauf freundlicher.

Schutzgebühr monatlich 18.-DM
einschließlich Versandkosten,
Einzelpreis 0,80 DM
zuzüglich Versandkosten



500 hPa Karte vom
09.05.1992 00 UTC

Stereographische Projektion 1 : 30 000 000 60°N



Bodenwetterkarte vom
09.05.1992 00 UTC
Stereographische Projektion 1 : 30 000 000 60°N

Wettermeldungen von Samstag, dem 9. Mai 1992 06 UTC

Station	Bar.-höhe (m)	Luftdr. red. NN (hPa)	Wetter	Wind km/h	Temperaturen (Grad C)					Sonne Vort. Std.	RR 24h mm	Schnee höhe cm	Extremwerte der Lufttemperatur in der Dekade vom 1.05. bis 10.05. Datum					
					Luft 2 m	Tau-punkt	Max Vortag	Mittel 2 m	Min Nacht				Tmax Datum	Tmin Datum	Tmax Datum	Tmin Datum		
Helgoland	8	1001.8	wolkig	W	44	7.3	2.5	9.8	6.9	5.1	4	4.8	0.8	1952	20.3	6.05.1990	1.6	2.05.1979
List / Sylt	29	998.8	wolkig	WNW	46	6.7	2.1	10.0	7.7	5.0	3	6.9	2	1937	26.1	9.05.1976	0.4	2.05.1979
Schleswig	48	1000.5	wolkig	W	28	6.9	2.7	11.3	7.5	4.1	3	3.6	6	1947	27.2	8.05.1976	-1.1	1.05.1962
Kiel	31	1000.7	stark bew.	WSW	23	6.7	2.5	11.0	7.9	3.5	22	3.1	6	1940	28.1	9.05.1976	-1.7	3.05.1941
Arkona	42	1000.3	Gewitter	WSW	44	5.2	1.8	12.0	8.3	4.8	4	1.4	2	1951	23.2	3.05.1966	-0.7	4.05.1985
Norderney	16	1002.8	wolkig	W	44	8.5	4.3	10.4	9.8	5.9	4	5.3	3	1947	28.4	10.05.1976	1.1	9.05.1957
Bremerhaven	11	1003.7	leicht bew.	WSW	28	7.8	5.0	11.6	9.5	5.6	3	3.1	3	1949	28.6	9.05.1976	-1.1	8.05.1957
Cuxhaven	12	1002.4	wolkig	W	35	8.1	2.4	10.4	9.4	5.3	3	3.6	3	1946	28.7	10.05.1976	0.5	1.05.1979
Hamburg/Flugh.	16	1003.6	wolkig	W	15	5.2	3.5	12.2	8.5	4.1	3	2.5	5	1891	28.4	9.05.1976	-5.0	10.05.1941
Lübeck	15	1002.7	stark bew.	WSW	18	6.3	4.2	12.7	8.6	4.0	1	3.0	5	1890	29.1	9.05.1976	-3.0	9.05.1941
Boltenhagen	17	1001.9	wolkig	SW	26	4.6	3.3	12.4	8.6	4.3	3	4.8	3	1951	27.2	9.05.1976	-1.8	9.05.1957
Schwerin	67	1003.3	wolkig	WSW	28	5.8	3.9	12.7	9.0	4.3	3	1.7	2	1947	27.9	4.05.1977	-1.1	8.05.1953
Warnemünde	10	1002.0	stark bew.	WSW	24	6.0	3.1	12.7	9.2	5.0	4	1.4	2	1951	28.0	9.05.1976	0.5	1.05.1971
Teterow	50	1002.8	wolkig	SSW	35	6.5	4.6	13.1	8.6	4.2	3	0.7	5	1947	28.1	7.05.1990	-1.3	2.05.1971
Barth	7	1002.0	nach Gewitt	W	18	4.2	1.7	12.8	9.4	4.2	3	1.5	3					
Greifswald	6	1002.1	leicht bew.	SW	24	6.6	2.5	13.2	9.1	4.7	4	0.3	4	1951	28.5	5.05.1977	-1.9	1.05.1971
Ueckermünde	7	1002.0	leicht bew.	SW	31	7.0	3.0	14.4	9.6	4.9	2	X	6					
Emden	12	1003.6	leicht bew.	SW	30	7.8	4.0	11.7	9.9	5.8	5	3.1	2	1947	28.8	10.05.1976	-1.5	8.05.1957
Bremer/Flugh.	5	1004.5	leicht bew.	WSW	24	7.6	5.3	13.3	8.0	4.6	3	1.6	3	1890	30.1	8.05.1976	-3.5	8.05.1957
Soltau	78	1005.2	leicht bew.	WSW	22	7.1	5.3	12.4	8.8	5.2	4	0.3	4	1948	28.9	9.05.1976	-3.4	4.05.1967
Boizenburg	46	1003.6	stark bew.	WSW	21	6.4	2.1	12.4	7.9	4.4	4	1.3	7					
Lüchow	18	1004.9	wolkig	WSW	21	6.7	5.0	14.3	9.0	4.1	2		5	1955	28.2	9.05.1976	-3.5	9.05.1957
Seehausen/Altm.	23	1005.4	leicht bew.	SW	17	6.9	3.9	15.3	9.9	5.0	3		7					
Marnitz	87	1003.8	leicht bew.	SW	22	6.8	4.7	13.7	9.0	4.7	2	X	8					
Neuruppin	39	1005.5	leicht bew.	SW	18	6.5	3.6	15.8	9.7	4.2	1		5					
Neubrandenburg	80	1003.4	wolkig	WSW	33	6.1	3.9	13.6	8.6	3.8	3		7					
Angermünde	55	1004.5	stark bew.	SW	28	6.7	2.5	17.4	10.9	4.5	3	0.3	7	1951	29.0	5.05.1977	-3.8	9.05.1957
Lingen	26	1005.3	wolkig	SW	13	7.7	5.0	13.2	9.6	6.8	5	1.8	1	1951	30.7	10.05.1976	-2.2	8.05.1957
Münst.-Osn./Flugh.	52	1006.7	Regen	SW	21	7.2	4.9	10.0	9.2	7.2	4	1.3	1					
Osnabrück	97	1006.4	Schauer	WSW	11	7.6	3.8	11.6	9.0	7.1	5	1.2	4	1952	29.2	10.05.1976	-1.6	8.05.1957
Bad Salzuflen	100	1007.2	Regen	WSW	13	7.4	4.9	12.3	9.0	6.1	2	1.8	3	1935	28.5	9.05.1976	-4.5	2.05.1935
Hannover/Flugh.	54	1006.2	leicht bew.	WSW	21	8.1	4.8	13.5	9.0	5.8	3	1.1	2	1936	29.0	9.05.1976	-3.2	5.05.1980
Braunschweig	88	1006.7	wolkig	WSW	15	7.2	4.5	14.3	10.0	5.2	3	0.3	7	1891	29.1	7.05.1900	-2.6	3.05.1941
Gardelegen	48	1006.4		SW	17	6.9	2.1	15.5	4.3	3	0.1	4						
Magdeburg	84	1007.0	wolkig	SW	17	7.0	3.2	17.4	10.6	4.4	3	0.3	3	1947	29.3	10.05.1976	-2.9	9.05.1957
Potsdam	99	1006.7	bedeckt	W	26	7.3	3.0	19.0	11.4	3.8	2	1.3	1	1893	31.1	6.05.1923	-3.6	2.05.1935
Berlin-Temp.	49	1006.8	Schauer	WSW	22	7.6	3.3	18.2	12.0	5.2	3	1.5	1	1876	30.0	6.05.1923	-4.0	1.05.1886
Lindenberg	112	1007.3	leicht bew.	SW	18	6.8	2.9	19.1	11.2	4.5	2	1.7	3	1951	28.5	3.05.1966	-1.5	10.05.1953
Manschnow	16	1006.5	wolkig	SW	22	6.7	3.0	19.1	11.9	4.1	3	2.1	2					
Düsseldorf/Flugh.	44	1008.6	wolkig	SW	18	8.4	5.4	13.6	10.0	7.6	7	0.8	0.7	1970	31.6	8.05.1976	-0.4	3.05.1981
Bocholt	24	1007.5	bedeckt	WNW	18	7.0	4.9	12.8	9.7	7.0	6	3.2	1	1947	30.5	10.05.1976	-1.4	1.05.1962
Essen	161	1008.8	wolkig	WSW	17	7.2	4.9	11.5	8.6	6.1	4	0.6	3	1935	29.5	10.05.1976	-1.8	7.05.1957
Kahler Asten	859	-	in Wolken	WSW	30	1.4	1.4	7.0	4.4	0.8	0	0.1	7	1955	24.1	9.05.1976	-4.6	8.05.1957
Bad Lippspringe	158	1007.7	stark bew.	WSW	18	7.1	4.1	11.8	9.0	5.1	30		5	1951	28.1	10.05.1976	-1.9	1.05.1962
Kassel	233	1009.8	leicht bew.	SSE	11	6.0	2.9	14.8	9.9	3.6	0	1.2	2	1951	29.9	9.05.1976	-2.7	7.05.1979
Göttingen	173	1009.0	bedeckt	S	8	6.8	3.4	14.2	11.0	4.9	2	0.4	1	1947	29.0	10.05.1976	-3.9	9.05.1957
Leinefelde	356	1008.7	leicht bew.	SW	11	5.8	2.3	14.6	9.1	3.0	1	2.1	2	1957	27.4	9.05.1976	-3.0	8.05.1957
Braunlage	610	1007.9	stark bew.	WSW	13	2.9	2.2	10.5	6.6	1.1	-1		9	1936	24.4	9.05.1976	-6.1	8.05.1941
Brocken	1153	-	gef. Nebel	WSW	59	-0.8	-0.9	6.1	2.5	-1.2	-1		10	1951	19.8	8.05.1976	-6.8	8.05.1953
Artern	166	1009.2	leicht bew.	SW	15	6.4	2.8	17.2	11.5	4.7	4	2.8	0.0	1954	28.9	10.05.1976	-2.6	9.05.1957
Leipzig/Flugh.	141	1008.5	wolkig	SW	26	7.6	3.0	19.5	12.6	5.4	5	4.5	2	1951	28.2	10.05.1976	-1.0	9.05.1957
Wittenberg	106	1007.5	bedeckt	SW	18	7.3	3.4	18.6	11.4	4.3	3	1.5	3	1951	29.0	9.05.1976	-2.6	8.05.1957
Oschatz	152	1009.0	stark bew.	SW	17	7.4	4.1	21.3	12.7	4.5	3	5.1	3					
Dresden/Flugh.	227	1010.1	wolkig	SW	15	7.2	2.2	21.8	13.2	6.2	5	0.7	3	1917	28.9	4.05.1977	-3.3	2.05.1935
Doberlug-Kir.	99	1008.5	wolkig	SW	17	7.0	1.9	20.2	12.4	4.0	2	X	5					
Cottbus	69	1008.6	wolkig	SW	18	7.6	4.0	20.8	13.4	4.3	3	5.0	5	1951	29.3	4.05.1977	-2.6	5.05.1980
Görlitz	238	1009.8	wolkig	SW	15	7.2	3.8	21.9	13.2	3.5	3	5.8	4	1951	27.7	4.05.1977	-2.2	7.05.1957
Aachen	205	1009.2	Regen	SW	21	6.9	4.2	14.2	10.0	6.2	5	1.3	0.7	1891	29.4	7.05.1976	-1.3	1.05.1914
Nürnberg	629	1011.3	wolkig	WSW	17	3.2	1.5	11.5	7.9	2.6	2	2.2	0.1	1947	25.6	10.05.1976	-4.4	4.05.1979
Köln-Bonn/Flugh.	99	1009.8	Regen	SW	17	7.6	3.6	16.1	10.5	5.7	2	1.6	0.9	1958	31.3	9.05.1976	-2.9	7.05.1979
Bendorf	132	1011.1	wolkig	S	4	7.0	1.2	16.5	12.2	6.8	4	1.7	0.0	1951	31.1	9.05.1976	-0.5	7.05.1979
Bad Marienberg	555	1010.7	leicht bew.	SW	13	3.5	1.9	12.2	8.0	2.5	0	1.7	0.9	1963	26.2	9.05.1976	-2.2	3.05.1979
Gießen	195	1011.4	leicht bew.	SSW	13	7.2	3.1	16.2	12.0	6.6	6	3.1	0.0	1939	30.4	9.05.1976	-2.0	8.05.1941
Bad Hersfeld	225	1010.2	leicht bew.	SW	11	6.7	3.0	17.2	11.7	4.1	2	1.9	0.6	1949	30.4	9.05.1976	-3.0	9.05.1957
Wasserkuppe	925	-	bedeckt	WSW	21	1.6	0.9	14.4	6.7	1.4	0	3.4	0.4	1936	24.2	9.05.1976	-4.8	3.05.1979
Meiningen	453	1010.3	wolkig	SSW	11	5.8	1.8	18.8	11.7	5.0	3	5.3	0.7					