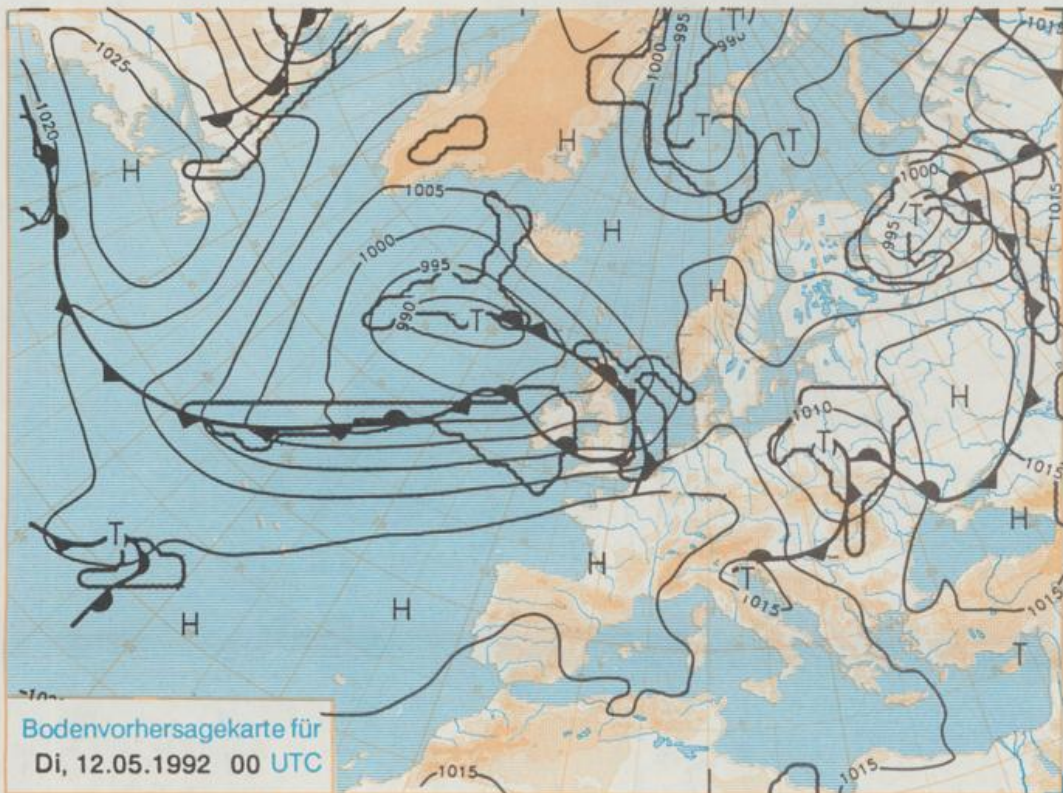


Erscheint täglich  
Nur PostbezugDruck und Verlag: Deutscher Wetterdienst, Zentralamt  
Frankfurter Straße 135, 6050 Offenbach am Main  
Postfach 10 04 65, Telefon: (069) 80 62-225  
Telex: (069) 4152817, Telefax: (069) 80 62-484  
Postgirokonto Frankfurt: BLZ 500 100 60, KINr. 490 31-608Schutzgebühr monatlich 18.-DM  
Einzelpreis 0,80 DM einschließlich  
Versandkosten

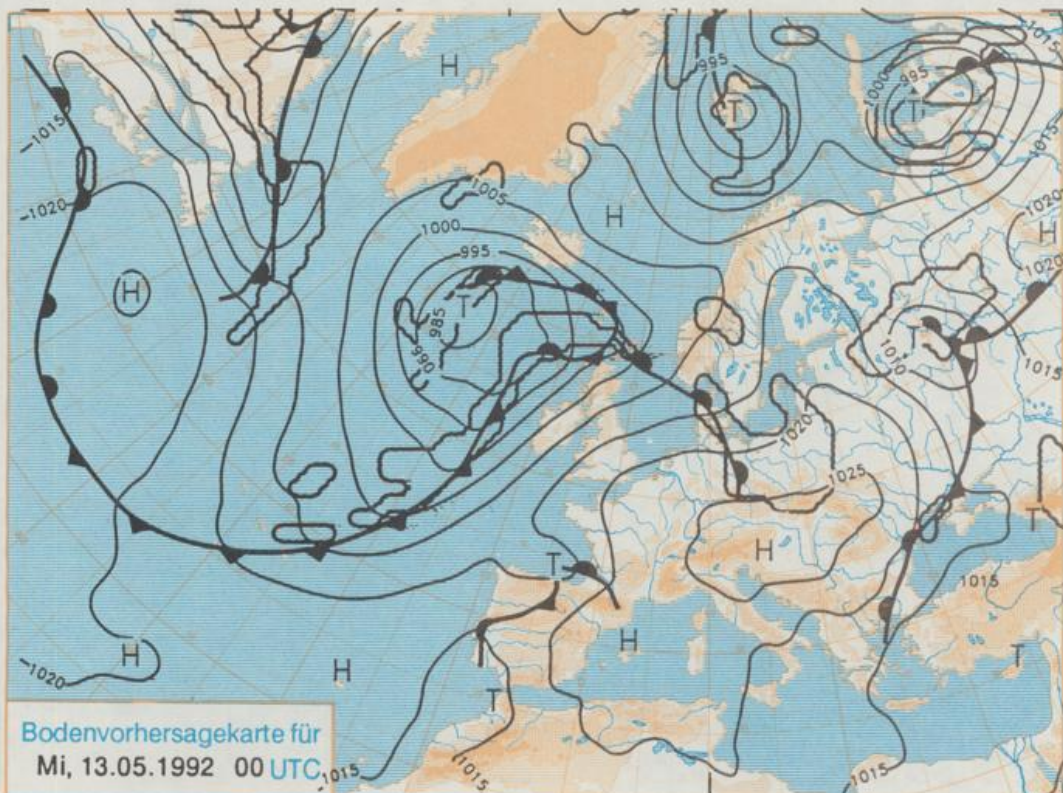
Jahrgang 1992

Sonntag, den 10. Mai

Nummer 131

Bodenvorhersagekarte für  
Di, 12.05.1992 00 UTC

Stereographische Projektion 1 : 60 000 000 60°N

Bodenvorhersagekarte für  
Mi, 13.05.1992 00 UTC

## Deutschland-Vorhersage für Dienstag, 12.05.1992

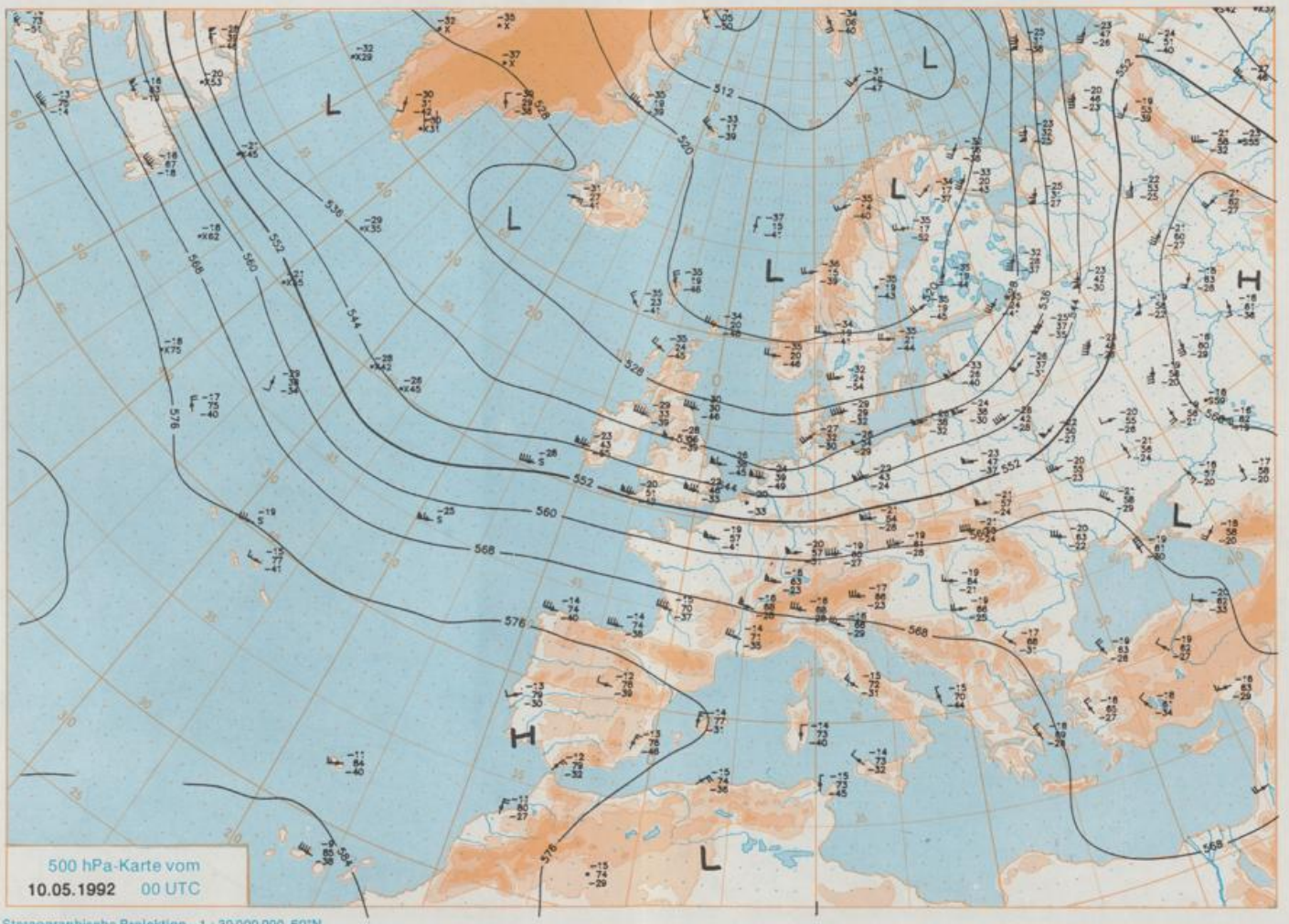
Am 10.05. 00 UTC liegt ein kräftiges Wellentief über Norddeutschland. Die westlich der Biskaya nachfolgende Welle zieht ebenfalls über Deutschland hinweg nach Osten und liegt am Dienstag bereits über Polen. Auf ihrer Rückseite baut sich in der eingeflossenen kühlen Meeresluft ein Hochkeil auf. Gleichzeitig stößt über dem mittleren Nordatlantik Kaltluft nach Süden vor, die im Gegenzug den Vorstoß warmer Luft über Westeuropa bewirkt. Damit wird die Bildung eines Hochs über Österreich eingeleitet, das am Mittwoch unser Wetter bestimmt.

Im Norden vielfach stark bewölkt und im Küstenbereich zeitweise Regen, sonst nur vereinzelt Niederschlag. Im übrigen Deutschland wolkgig, zum Teil auch heiter und trocken. Tiefstwerte nachts 8 bis 13 Grad C. Höchsttemperaturen im Norden um 15, sonst 18 bis 23 Grad C. Schwacher, im Norden mäßiger bis frischer Südwestwind.

## Weitere Aussichten für Mittwoch, 13.05.1992

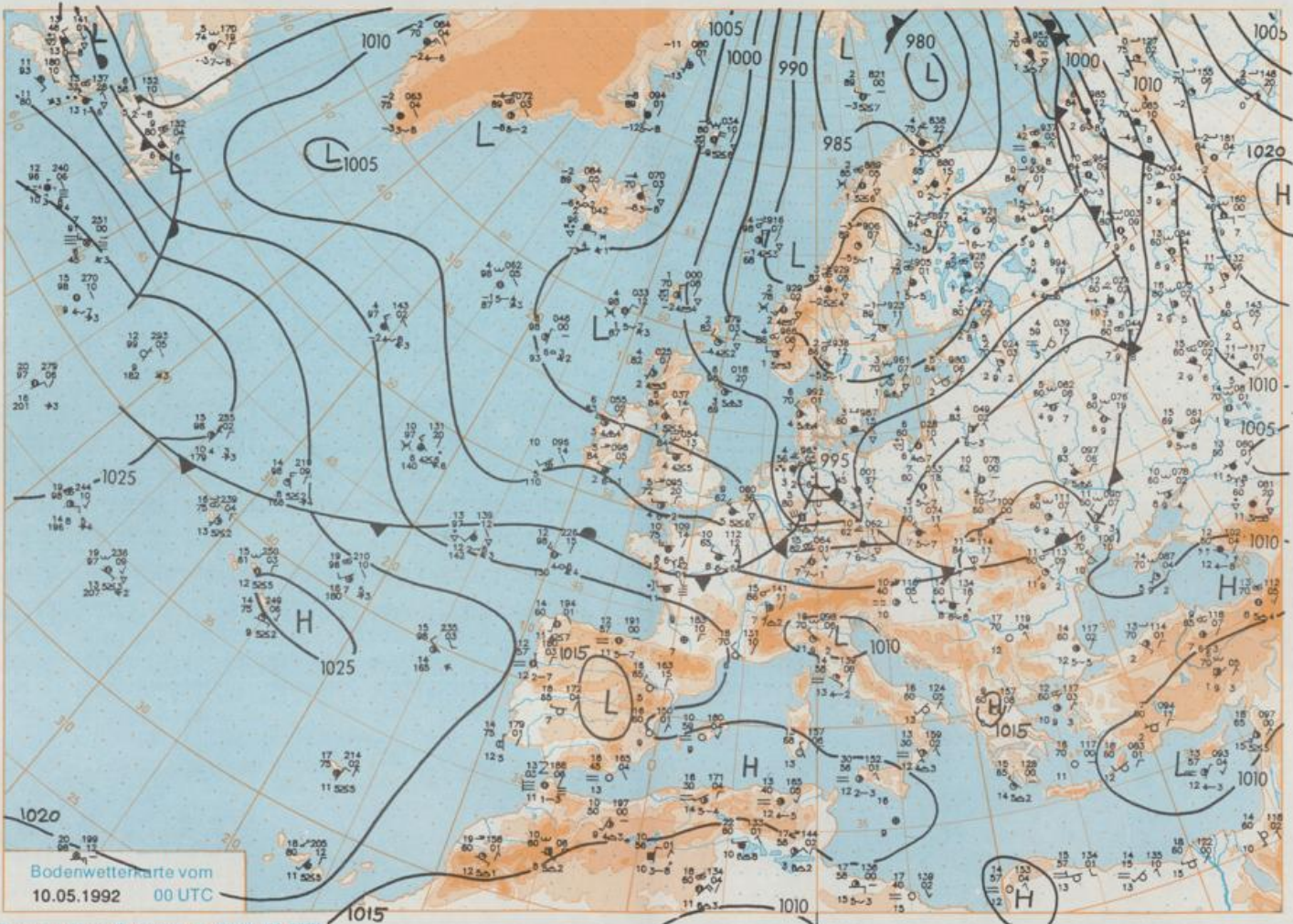
Im Norden auflockernde Bewölkung, im Tagesverlauf wie im Süden heiter und in ganz Deutschland wärmer

Schutzgebühr monatlich 18.-DM  
einschließlich Versandkosten,  
Einzelpreis 0,80 DM  
zuzüglich Versandkosten



500 hPa-Karte vom  
10.05.1992 00 UTC

Stereographische Projektion 1 : 30 000 000 60°N



Bodenwetterkarte vom  
 10.05.1992 00 UTC

Stereographische Projektion 1 : 30 000 000 60°N

## Wettermeldungen von Sonntag, dem 10. Mai 1992 06 UTC

Station	Bar.-höhe (m)	Luftdr. red. NN (hPa)	Wetter	Deutschland										Extremwerte der Lufttemperatur				
				Wind km/h	Temperatur (Grad C)		Sonne Vort. Std.	RR 24h mm	Schnee höhe cm	in der Dekade vom 1.05 bis 10.05		Tmax Datum	Tmin Datum					
					Luft	Tau-punkt				Max Vortag	Mittel			Min	Nacht 2 m	5 cm	Tmax	Tmin
Helgoland	8	1005.9	leicht bew.	WNW	28	7.3	2.2	9.0	7.2	5.3	4	7.3	8	1952	20.3	6.05.1990	1.6	2.05.1979
List / Sylt	29	1004.3	wolkig	WNW	30	6.9	0.9	9.5	7.3	5.1	3	10.1	0.0	1937	26.1	9.05.1976	-0.4	2.05.1979
Schleswig	48	1004.8	leicht bew.	NW	11	4.5	3.0	10.4	7.9	3.3	3	9.9	4	1947	27.2	8.05.1976	-1.1	1.05.1962
Kiel	31	1004.4	leicht bew.	NW	14	5.9	2.7	10.5	7.8	3.6	3	8.8	8	1940	28.1	9.05.1976	-1.7	3.05.1941
Arkona	42	999.4	Regen	N	37	5.0	2.8	9.7	7.1	4.3	4	10.4	11	1951	23.2	3.05.1966	-0.7	4.05.1985
Norderney	16	1006.5	leicht bew.	NW	26	7.7	2.0	10.1	7.0	4.2	3	4.5	21	1947	28.4	10.05.1976	1.1	9.05.1957
Bremerhaven	11	1006.3	wolkig	W	22	6.6	4.3	10.4	7.2	2.8	3	3.6	25	1949	28.6	9.05.1976	-1.1	8.05.1957
Cuxhaven	12	1005.8	wolkig	NW	28	7.4	2.1	10.3	7.4	2.9	2	6.7	18	1946	28.7	10.05.1976	0.5	1.05.1979
Hamburg/Flugh.	16	1005.9	wolkig	W	11	5.3	4.0	10.3	6.6	2.0	1	4.1	22	1891	28.4	9.05.1976	-5.0	10.05.1941
Lübeck	15	1004.5	stark bew.	W	11	4.8	3.5	12.0	7.3	4.8	3	5.4	20	1890	29.1	9.05.1976	-3.0	9.05.1941
Boitenhagen	17	1002.7	wolkig	NW	24	6.0	3.9	11.5	7.5	4.5	4	7.0	14	1951	27.2	9.05.1976	-1.8	9.05.1957
Schwerin	67	1002.3	stark bew.	NW	18	4.7	3.2	10.8	6.6	4.0	4	3.0	21	1947	27.9	4.05.1977	-1.1	8.05.1953
Warnemünde	10	1001.6	leicht bew.	NNW	46	6.3	3.4	11.1	8.1	4.6	4	6.9	18	1951	28.0	9.05.1976	0.5	1.05.1971
Teterow	50	1000.1	stark bew.	NNW	39	4.4	4.4	11.5	7.6	4.4	4	6.4	17	1947	28.1	7.05.1990	-1.3	2.05.1971
Barth	7	1000.7	Regen	N	26	5.2	2.8	10.9	7.0	4.2	4	7.5	20					
Greifswald	6	997.3	Regen	N	35	5.6	4.0	11.5	7.8	5.6	5	6.3	19	1951	28.5	5.05.1977	-1.9	1.05.1971
Ueckermünde	7						10.3											
Emden	12	1007.2	leicht bew.	WSW	28	6.4	5.0	9.7	7.6	4.0	3	2.4	26	1947	28.8	10.05.1976	-1.5	8.05.1957
Bremen/Flugh.	5	1007.7	Schauer	W	21	5.9	4.6	9.8	7.7	3.7	3	0.9	21	1890	30.1	8.05.1976	-3.5	8.05.1957
Soltau	78	1006.7	wolkig	WNW	13	5.0	3.2	9.6	7.5	3.0	2	2.0	17	1948	28.9	9.05.1976	-3.4	4.05.1967
Boizenburg	46	1005.1	stark bew.	WNW	18	4.2	1.4	10.3	5.5	3.1	3	3.2	21					
Lüchow	18	1005.2	bedeckt	WNW	17	4.6	2.8	11.3	7.7	4.3	4	4.1	8	1955	28.2	9.05.1976	-3.5	9.05.1957
Seehausen/Altm.	23	1003.9	bedeckt	WNW	35	5.1	2.2	11.2	7.9	5.1	5	X	11					
Marnitz	87	1001.4	stark bew.	WNW	30	4.7	3.7	11.3	8.1	4.7	4	X	13					
Neuruppin	39	1000.1	stark bew.	WNW	28	6.8	3.7	11.6	8.8	6.8	6	3.6	11					
Neubrandenburg	80	997.0	Regen	NNW	31	6.0	5.4	10.8	7.4	6.0	6	4.0	10					
Angermünde	55	995.0	Regen	WSW	30	8.5	69.0	12.0	7.7	6.9	6	4.9	10	1951	29.0	5.05.1977	-3.8	9.05.1957
Lingen	26	1008.6	wolkig	WSW	9	6.2	5.1	11.0	8.6	5.3	5	0.5	12	1951	30.7	10.05.1976	-2.2	8.05.1957
Münst.-Osn./Flugh.	52	1009.4	stark bew.	W	15	6.2	4.3	10.0	8.3	5.7	6		9					
Osnabrück	97	1009.0	stark bew.	W	9	5.3	4.0	9.9	8.2	5.0	4	0.2	12	1952	29.2	10.05.1976	-1.6	8.05.1957
Bad Salzuffen	100	1009.1	stark bew.	WNW	8	5.9	2.8	10.3	8.6	5.2	5	0.4	8	1935	28.5	9.05.1976	-4.5	2.05.1935
Hannover/Flugh.	54	1007.7	stark bew.	W	21	5.4	3.0	12.0	8.6	4.3	4	1.3	8	1936	29.0	9.05.1976	-3.2	5.05.1980
Braunschweig	88	1006.8	bedeckt	WNW	24	4.9	2.0	11.0	8.3	4.8	5	3.0	8	1891	29.1	7.05.1900	-2.6	3.05.1941
Gardelegen	48	1005.9		WNW	28	4.7	0.0	12.0	8.8	4.7	5	2.8	7					
Magdeburg	84	1006.4	stark bew.	WNW	33	6.3	2.4	11.9	9.2	6.3	6	1.7	9	1947	29.3	10.05.1976	-2.9	9.05.1957
Potsdam	99	1001.8	bedeckt	W	46	7.0	3.8	12.9	8.6	6.3	6	3.4	4	1893	31.1	6.05.1923	-3.6	2.05.1935
Berlin-Temp.	49	1000.3	Regen	W	57	7.4	4.0	12.6	9.2	7.4	7	2.6	7	1876	30.0	6.05.1923	-4.0	1.05.1886
Lindenberg	112	1000.1	stark bew.	W	57	8.1	2.9	12.8	9.4	7.2	7	3.1	4	1951	28.5	3.05.1966	-1.5	10.05.1953
Manschnow	16	997.7	bedeckt	WSW	46	10.0	4.3	13.1	8.3	7.7	7	2.4	4					
Düsseldorf/Flugh.	44	1010.0	stark bew.	W	5	7.5	4.8	10.6	10.6	7.3	7		9	1970	31.6	8.05.1976	-0.4	3.05.1981
Bocholt	24	1009.9	stark bew.	WNW	4	6.2	4.9	10.5	9.8	5.9	6		9	1947	30.5	10.05.1976	-1.4	1.05.1962
Essen	161	1010.6	stark bew.	NNW	5	6.6	4.5	9.1	9.2	6.3	6		10	1935	29.5	10.05.1976	-1.8	7.05.1957
Kahler Asten	859	-	in Wolken	WNW	33	1.3	1.3	4.2	3.8	1.2	1		9	1955	24.1	9.05.1976	-4.6	8.05.1957
Bad Lippspringe	158	1009.3	wolkig	WNW	15	5.7	2.8	8.9	8.0	5.4	5		14	1951	28.1	10.05.1976	-1.9	1.05.1962
Kassel	233	1009.0	stark bew.	WNW	13	6.5	2.8	9.6	7.7	6.5	6		6	1951	29.9	9.05.1976	-2.7	7.05.1979
Göttingen	173	1008.7	bedeckt	WNW	15	6.6	2.7	10.1	7.8	6.6	6		7	1947	29.0	10.05.1976	-3.9	9.05.1957
Leinefelde	356	1008.2	stark bew.	W	24	5.5	2.1	9.7	7.2	5.5	5	1.0	7	1957	27.4	9.05.1976	-3.0	8.05.1957
Braunlage	610	1007.5	Regen	WNW	24	2.4	2.1	5.2	4.1	2.4	2		15	1936	24.4	9.05.1976	-6.1	8.05.1941
Brocken	1153	-	gefr. Nebel	WNW	63	-1.2	-1.4	0.9	0.1	-1.2	-1		10	1951	19.8	8.05.1976	-6.8	8.05.1953
Artern	166	1006.8	stark bew.	WNW	35	8.4	3.6	11.1	8.6	7.8	8	0.2	6	1954	28.9	10.05.1976	-2.6	9.05.1957
Leipzig/Flugh.	141	1005.3	wolkig	W	50	9.4	4.0	12.2	9.2	8.0	8	1.0	6	1951	28.2	10.05.1976	-1.0	9.05.1957
Wittenberg	106	1003.6	stark bew.	W	37	8.0	3.5	13.1	8.9	7.8	7	2.7	7	1951	29.0	9.05.1976	-2.6	8.05.1957
Oschatz	152	1005.0	wolkig	W	44	10.4	4.2	11.8	9.2	7.9	7	0.8	6					
Dresden/Flugh.	227	1004.8	wolkig	W	39	10.8	3.4	11.7	X	7.8	7	0.4	5	1917	28.9	4.05.1977	-3.3	2.05.1935
Doberlug-Kir.	99	1003.7	wolkig	W	39	10.0	3.1	12.7	9.8	7.7	7	X	5					
Cottbus	69	1001.7	wolkig	W	37	11.1	4.3	13.3	9.9	8.2	7	3.4	4	1951	29.3	4.05.1977	-2.6	5.05.1980
Görlitz	238	1003.3	wolkig	W	31	11.2	5.8	12.7	9.5	6.6	5	2.3	7	1951	27.7	4.05.1977	-2.2	7.05.1957
Aachen	205	1010.3	stark bew.	WSW	13	7.3	4.8	11.0	9.4	7.0	5	0.6	6	1891	29.4	7.05.1976	-1.3	1.05.1914
Nürburg	629	1010.9	stark bew.	W	13	4.6	4.0	7.3	6.6	4.3	5		7	1947	25.6	10.05.1976	-4.4	4.05.1979
Köln-Bonn/Flugh.	1010.6	bedeckt	NNW	15	8.4	5.4	12.2	10.6	8.2	7	0.1	5	1958	31.3	9.05.1976	-2.9	7.05.1979	
Bendorf	132	1010.8	stark bew.	WNW	11	8.2	5.5	12.0	10.4	7.6	7		5	1951	31.1	9.05.1976	-0.5	7.05.1979
Bad Marienberg	555	1010.4	stark bew.	WNW	13	4.9	3.6	7.6	6.6	4.6	4	0.1	9	1963	26.2	9.05.1976	-2.2	3.05.1979
Giessen	195	1010.6	Regen	WSW	9	8.4	5.4	11.6	10.0	8.3	7	0.5	6	1939	30.4	9.05.1976	-2.0	8.05.1941
Bad Hersfeld	225	1008.8	wolkig	W	15	9.0	3.5	11.4	9.0	8.4	6	0.4	3	1949	30.4	9.05.1976	-3.0	9.05.1957
Wasserkuppe	925	-	in Wolken	W	26	2.6	2.6	4.5	4.2	2.6	3	0.0	5	1936	24.2	9.05.1976	-4.8	3.05.1979
Meiningen	453	1009.0	bedeckt	W	24	7.3	2.7	8.3	7.8	7.3	6		4					
Schmücke	942	-	stark bew.	W	35	2.6	0.8	3.4	3.5	2.6								