

Wetterkarte

ISSN 0936-5818

D 7311 A

Amtsblatt des Deutschen Wetterdienstes

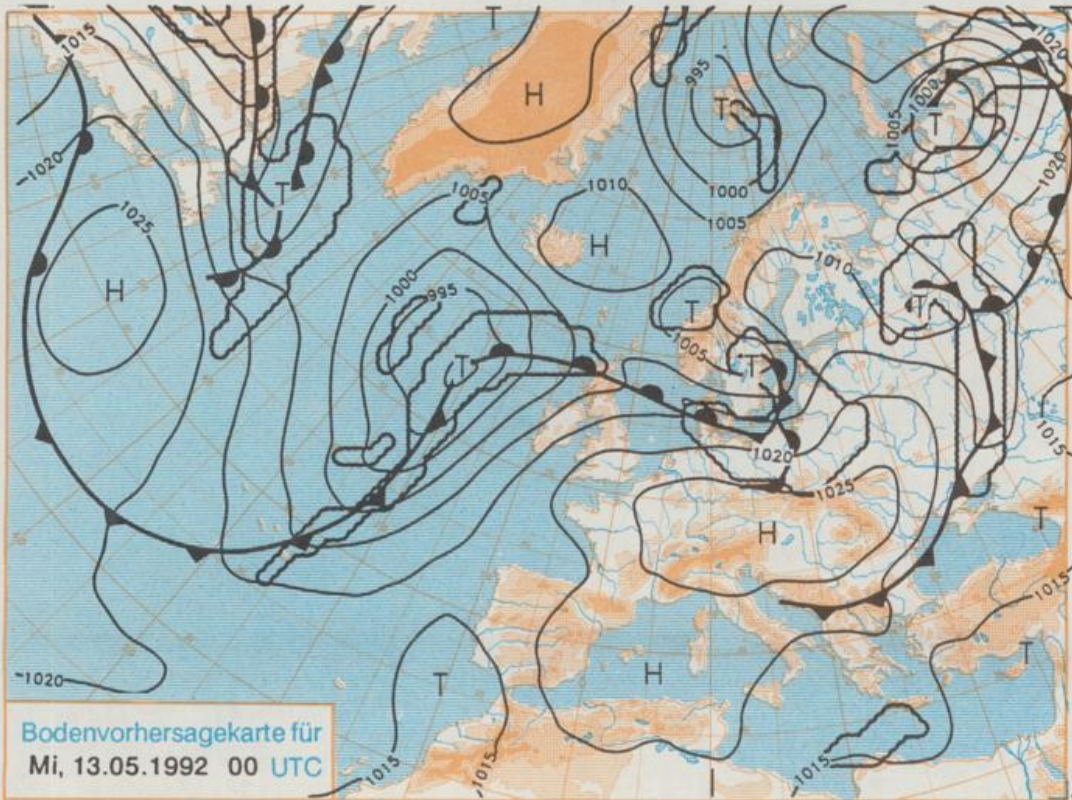
Erscheint täglich
Nur Postbezug

Druck und Verlag: Deutscher Wetterdienst, Zentralamt
Frankfurter Straße 135, 6050 Offenbach am Main
Postfach 10 04 65, Telefon: (069) 80 62-225
Telex: (089) 4152817, Telefax: (069) 80 62-484
Postgirokonto Frankfurt: BLZ 500 100 80, KINr. 490 31-806

Jahrgang 1992

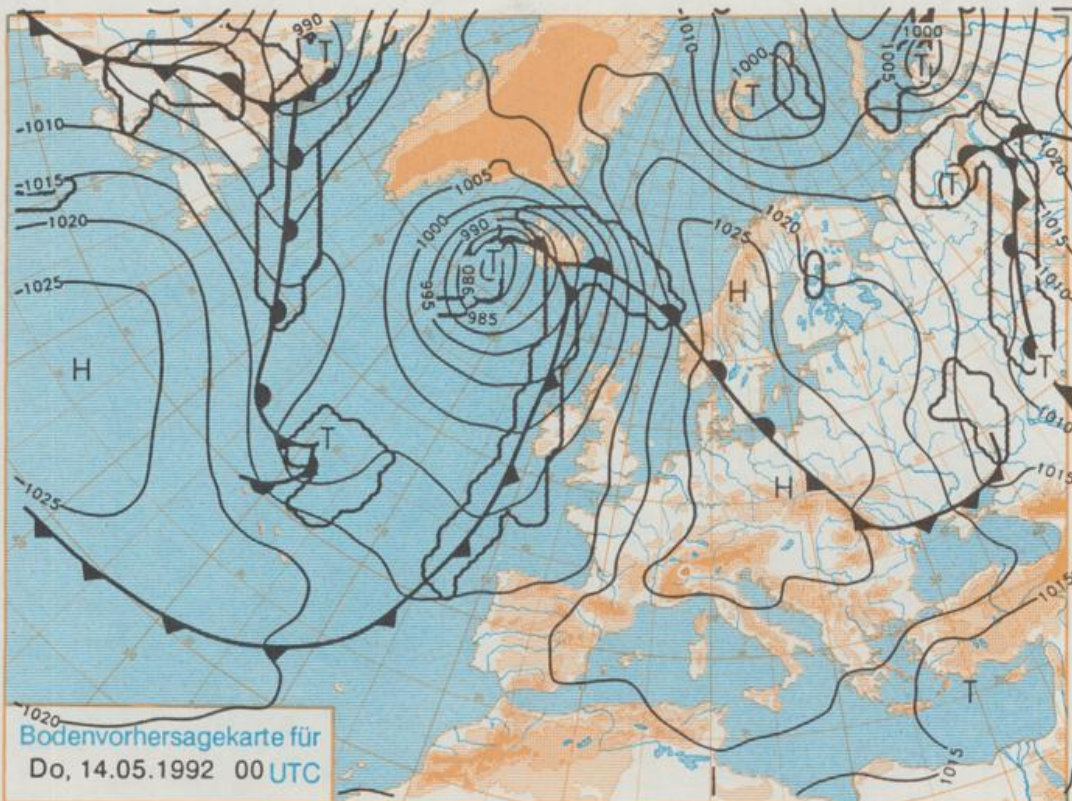
Montag, den 11. Mai

Nummer 132



Bodenvorhersagekarte für
Mi, 13.05.1992 00 UTC

Stereographische Projektion 1 : 60 000 000 60°N



Bodenvorhersagekarte für
Do, 14.05.1992 00 UTC

Deutschland-Vorhersage für Mittwoch, 13.05.1992

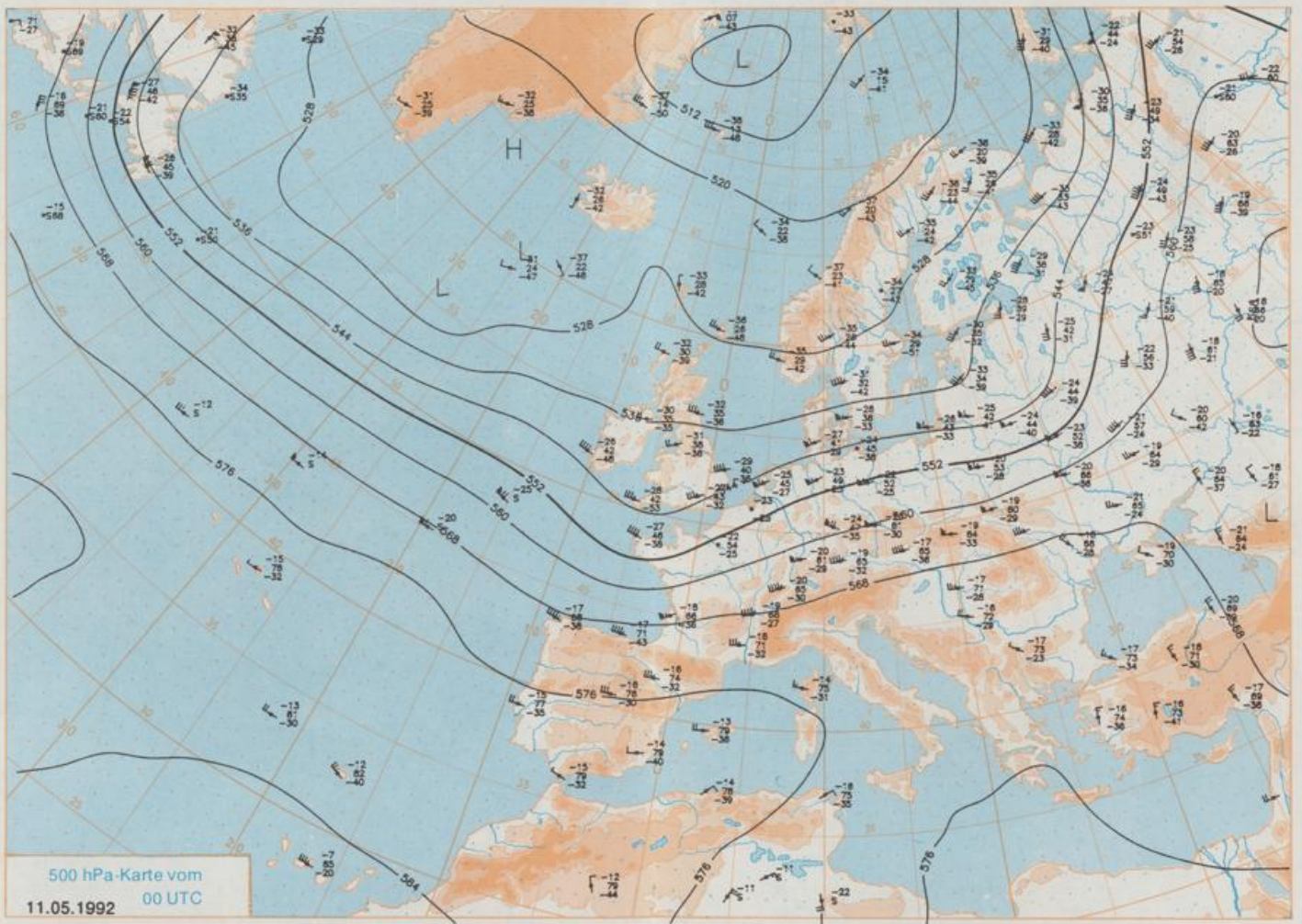
Das am Montag 11.05. 00 UTC südwestlich von Island gelegene Tief zieht bis Mittwoch 00 UTC nach Südkandinavien. Seine Kaltfront geht zu diesem Zeitpunkt in die Warmfront des Tiefs westlich von Irland über, so daß der Frontenzug nur noch den äußersten Norden berührt. Gleichzeitig verstärkt sich das Hoch über dem südlichen Mitteleuropa und weitet sich nordwärts aus. Es bestimmt mit subtropischer Warmluft das Wetter in Deutschland.

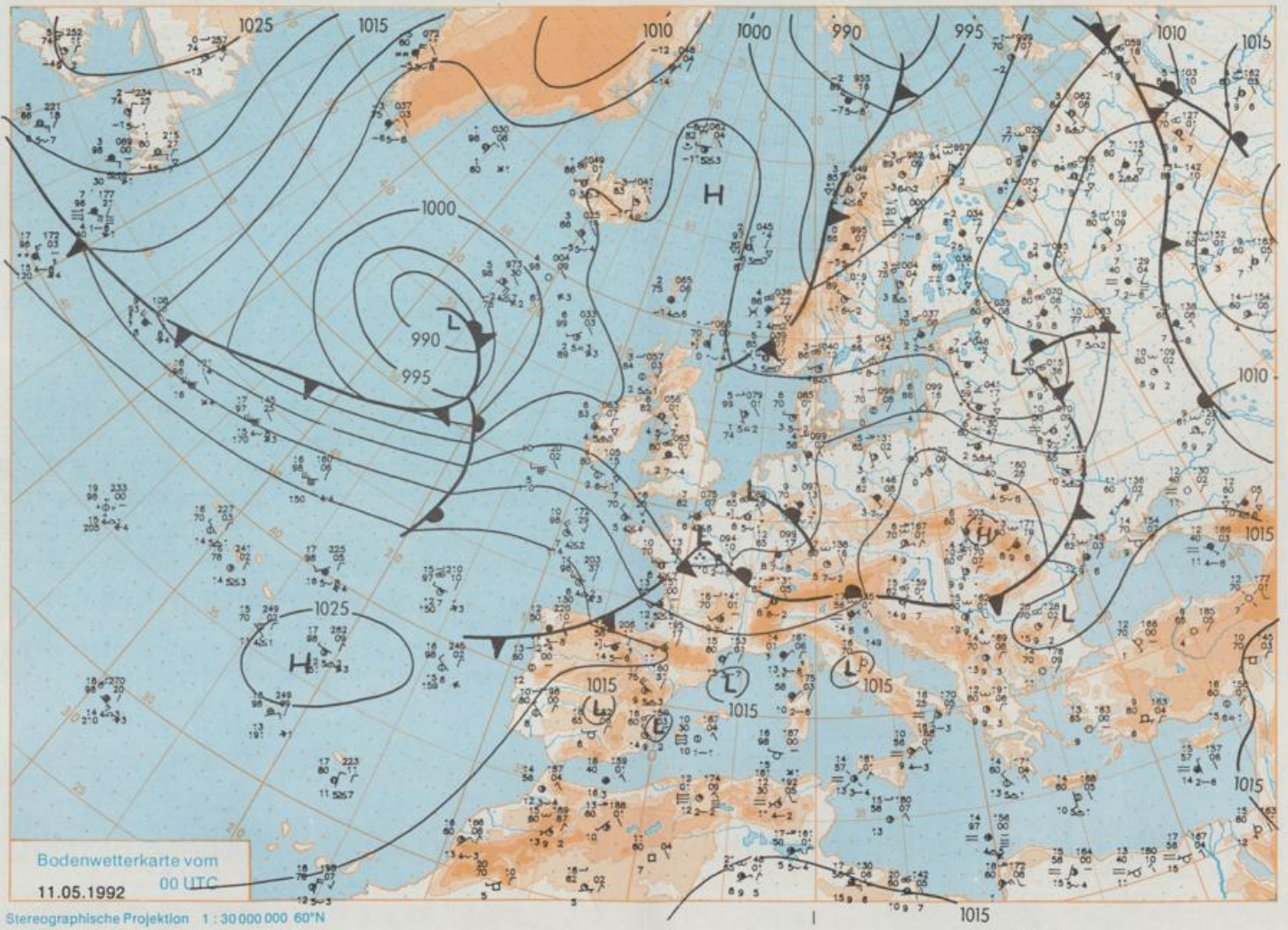
Im äußersten Norden und Nordosten anfangs stark bewölkt und noch etwas Regen. Im Vormittagsverlauf auch hier - wie schon im übrigen Deutschland - sonnig oder nur leicht bewölkt und trocken. Frühtemperaturen um 10 Grad C. Tageshöchstwerte im Nordosten um 17, sonst 20 bis 24, im Südwesten bis 27 Grad C. Schwacher bis mäßiger Südwestwind.

Weitere Aussichten für Donnerstag, 14.05.1992

Sonnig und sommerlich warm.

Schutzgebühr monatlich 18.-DM
einschließlich Versandkosten,
Einzelpreis 0,80 DM
zuzüglich Versandkosten





Bodenwetterkarte vom
11.05.1992 00 UTC

Stereographische Projektion 1 : 30 000 000 60°N

1015

Wettermeldungen von Montag, dem 11. Mai 1992 06 UTC

Station	Bar.-höhe (m)	Luftdr. red.NN (hPa)	Wetter	Wind km/h	Temperaturen (Grad C)						Sonne Vort. Std.	RR 24h mm	Schnee höhe cm	Extremwerte der Lufttemperatur in der Dekade vom 11.05. bis 20.05.				
					Luft 2 m	Taufpunkt	Max Vortag	Mittel 2 m	Nacht 5 cm	Tmax Datum				Tmin Datum	Tmax Datum	Tmin Datum		
																	10.2	8.0
Heigoland	8	1007.9	Regen	N	9	8.0	5.1	10.2	8.0	7.0	6	11.6	8	1952	20.1	19.05.1953	2.7	17.05.1963
List / Sylt	29	1008.3	leicht bew.	ENE	5	7.7	5.0	10.7	7.7	8.2	2	9.7	0.7	1937	24.8	12.05.1971	1.3	16.05.1941
Schleswig	48	1008.2	stark bew.	NE	4	6.1	5.4	11.3	7.2	5.1	4	11.1	0.3	1947	27.4	19.05.1953	-0.5	11.05.1978
Kiel	31	1008.3	Regen	ENE	5	6.6	5.4	11.6	8.0	8.0	3	10.1	0.4	1940	28.5	14.05.1943	-1.4	11.05.1941
Arkona	42	1008.8	wolkig	ENE	13	7.2	5.1	9.6	7.1	6.4	5	9.0	0.7	1951	26.4	17.05.1971	0.8	11.05.1978
Norderney	16	1007.4	Regen	E	4	7.1	6.3	10.7	8.3	7.1	6	8.2	3	1947	27.4	14.05.1947	3.0	12.05.1978
Bremerhaven	11	1007.5	Regen	ENE	8	7.2	6.0	11.6	7.6	6.9	6	5.2	12	1949	28.1	17.05.1966	2.0	11.05.1978
Cuxhaven	12	1007.6	Regen	SE	4	7.6	5.8	10.8	8.0	6.4	5	8.2	4	1946	27.1	16.05.1979	1.3	16.05.1946
Hamburg/Flugh.	16	1007.9	Regen	NE	8	6.5	5.5	12.1	8.5	6.5	4	8.0	4	1891	30.4	13.05.1945	-4.8	11.05.1938
Lübeck	15	1007.7	Regen	NNE	2	6.7	5.9	13.4	8.3	5.3	3	7.8	4	1890	30.4	12.05.1907	-2.0	11.05.1941
Boltenhagen	17	1008.0	Regen	N	11	7.5	6.3	12.5	8.0	6.4	5	8.1	2	1951	27.8	17.05.1971	0.1	11.05.1957
Schwenn	67	1007.4	Regen	E	5	7.4	6.5	11.9	8.0	7.1	5	6.5	4	1947	28.8	14.05.1985	-1.0	11.05.1978
Warnemünde	10	1008.3	stark bew.	NE	4	7.7	4.8	11.8	8.1	7.4	6	9.5	2	1951	29.0	17.05.1971	0.0	12.05.1978
Teterow	50	1008.1	Regen	SSE	15	7.5	6.6	12.3	7.5	5.9	5	7.9	0.7	1947	29.6	17.05.1971	-3.0	12.05.1978
Barth	7	1008.8	stark bew.	SE	4	7.1	4.4	11.5	7.4	6.3	5	8.2	0.5					
Greifswald	6	1008.6	Regen	SSE	13	7.4	4.1	12.1	8.2	6.0	4	8.1	0.6	1951	30.1	17.05.1971	-1.8	12.05.1978
Ueckermünde	7	1010.3	Regen	SE	15	7.8	4.6	11.8	8.4	5.7	3	X	2					
Emden	12	1007.3	Regen	ENE	9	7.2	7.0	12.5	8.6	7.2	7	5.3	7	1947	29.4	13.05.1969	0.9	15.05.1977
Bremen/Flugh.	5	1007.1	Regen	ENE	9	7.3	6.5	12.6	8.3	7.2	5	3.4	7	1890	30.5	12.05.1907	-2.5	11.05.1938
Soltau	78	1008.1	Regen	uml	5	7.3	6.8	12.9	8.4	6.0	4	6.7	3	1948	29.5	13.05.1969	-2.3	11.05.1978
Boizenburg	46	1007.2	Regen	still		6.7	4.2	12.2	7.9	6.2	6	6.0	3					
Lüchow	18	1007.0	Regen	E	4	8.3	7.1	12.7	8.6	6.5	6	8.3	2	1955	29.7	14.05.1969	-3.3	11.05.1978
Seehausen/Altm.	23	1007.2	Regen	ESE	8	7.7	5.9	12.2	7.9	6.7	5	3	3					
Maritz	87	1007.2	Sprühregen	E	8	7.6	7.3		8.2	7.2	4	X	0.3					
Neuruppin	39	1007.9	Regen	ESE	8	7.6	6.0	12.6	9.0	7.4	5	7.2	4					
Neubrandenburg	80	1008.3	Regen	SE	13	6.9	5.7	11.8	7.3	6.5	5	5.7	1					
Angermünde	55	1008.1	Regen	ESE	13	6.6	5.3	12.7	8.5	5.5	4	5.5	3	1951	33.5	18.05.1971	-5.1	12.05.1978
Lingen	26	1006.4	Sprühregen	NW	4	8.1	7.9	12.4	9.0	7.7	8	4.3	10	1951	30.4	13.05.1969	-0.8	11.05.1953
Münst.-Osn./Flugh.	52	1006.6	stark bew.	WNW	5	8.4	8.0	13.0	9.6	8.4	8	4.1	6					
Osnabrück	97	1006.1	stark bew.	W	2	8.2	7.2	13.1	9.2	12.2	7	3.7	4	1952	29.3	13.05.1969	0.1	11.05.1953
Bad Salzflufen	100	1006.7	Regen	W	4	8.9	6.9	14.2	10.1	8.4	8	6.4	3	1935	30.7	13.05.1969	-1.5	11.05.1938
Hannover/Flugh.	54	1007.0	Regen	still		8.3	7.7	13.5	9.2	8.1	7	4.2	2	1936	30.3	14.05.1943	-2.2	11.05.1978
Braunschweig	88	1006.6	Regen	SSE	8	8.3	7.7	13.0	9.3	8.0	8	6.3	2	1891	31.8	12.05.1907	-1.8	11.05.1978
Gardelegen	48	1007.2	Regen	still		8.5	7.3	13.3	8.2	6.9	6	6.4	4					
Magdeburg	84	1006.7	Regen	S	5	9.2	8.6	14.3	9.1	8.5	7	8.4	5	1947	30.7	14.05.1969	-2.8	11.05.1978
Potsdam	99	1008.2	Regen	ESE	11	7.7	7.3	12.9	8.6	6.8	4	5.5	5	1893	32.5	18.05.1971	-1.6	11.05.1978
Berlin-Temp.	49	1008.2	Regen	SE	8	8.0	7.2	12.1	8.6	7.3	4	5.2	5	1876	32.4	19.05.1888	-2.6	11.05.1978
Lindenberg	112	1008.0	Regen	ESE	8	7.4	5.4	12.4	8.0	6.2	4	4.9	0.9	1951	33.3	18.05.1971	-2.4	12.05.1978
Manschnow	16	1008.1	Regen	E	11	8.0	5.0	12.2	7.5	4.6	2	4.0	1					
Düsseldorf/Flugh.	44	1007.6	wolkig	W	11	9.4	8.3	15.6	11.0	9.4	9	5.3	4	1970	29.5	16.05.1979	1.6	11.05.1980
Bocholt	24	1006.9	leicht bew.	W	8	8.3	7.7	13.8	10.0	8.2	7	6.5	5	1947	31.1	19.05.1953	-3.1	11.05.1953
Essen	161	1007.9	wolkig	W	9	8.3	7.7	13.6	9.7	8.1	8	4.3	6	1935	29.3	14.05.1943	-1.4	16.05.1941
Kahler Asten	859	-	in Wolken	WSW	13	4.5	4.5	8.3	4.6	4.4	4	2.7	11	1955	25.5	14.05.1969	-3.1	11.05.1978
Bad Lippspringe	158	1006.4	Regen	WNW	4	8.7	7.9	12.7	9.8	8.4	8	4.6	4	1951	30.1	13.05.1969	-1.6	11.05.1953
Kassel	233	1007.2	Regen	SSW	8	8.2	7.8	13.7	9.6	7.9	7	2.5	11	1951	30.0	14.05.1969	-0.8	11.05.1953
Göttingen	173	1007.2	Regen	SSW	5	8.9	7.9	13.7	10.3	8.2	8	5.3	7	1947	30.3	13.05.1969	-2.6	12.05.1951
Leinefelde	356	1006.8	Regen	still		7.5	7.3	12.0	8.5	7.2	7	4.3	12	1957	28.7	13.05.1969	-2.4	12.05.1978
Braunlage	610	1006.5	Regen	SW	11	5.9	5.9	8.8	5.2	4.7	4	2.8	8	1936	28.1	19.05.1953	-3.9	11.05.1978
Brocken	1153	-	Regen	SW	37	2.2	2.2	2.9	1.1	1.5	1	2.8	5	1951	22.3	14.05.1969	-8.7	11.05.1978
Artern	166	-	-	-	-	-	-	13.7	-	-	-	-	-	1954	30.6	17.05.1971	-1.9	11.05.1978
Leipzig/Flugh.	141	1006.2	bedeckt	NNE	8	9.8	8.4	13.7	11.1	9.3	9	5.7	1	1951	30.6	17.05.1971	-2.6	11.05.1978
Wittenberg	106	1006.8	Regen	NNE	4	8.0	6.4	13.4	8.8	7.9	6	4.7	8	1951	30.7	18.05.1971	-2.4	11.05.1978
Oschatz	152	1005.9	leicht bew.	ESE	5	9.7	7.9	13.2	10.2	9.0	6	4.9	3					
Dresden/Flugh.	227	1007.1	leicht bew.	S	18	12.2	6.0	12.0	9.7	8.4	7	4.1	0.1	1917	31.7	13.05.1945	-3.4	11.05.1978
Doberlug-Kir.	99	1006.6	wolkig	ESE	11	8.4	5.1	12.9	8.7	6.8	4	X	2					
Cottbus	69	1007.1	wolkig	E	9	7.6	5.7	13.0	9.6	7.3	4	6.8	2	1951	33.3	18.05.1971	-2.9	11.05.1978
Görlitz	238	1008.3	bedeckt	S	13	10.4	6.1	12.2	9.5	6.5	4	4.9	0.0	1951	30.0	18.05.1971	-2.6	11.05.1978
Aachen	205	1008.0	wolkig	W	11	7.6	6.8	13.5	9.4	7.6	8	2.7	7	1891	32.1	13.05.1969	-1.0	12.05.1941
Nürburg	629	1008.4	Regen	SW	13	6.0	5.6	11.8	8.2	6.0	6	2.4	16	1947	27.3	13.05.1969	-1.1	20.05.1965
Köln-Bonn/Flugh.	99	1008.2	Regen	SW	9	9.0	8.4	14.1	10.4	8.7	8	3.2	11	1958	31.6	13.05.1969	-1.2	14.05.1976
Bendorf	132	1008.8	Regen	SW	8	9.0	7.5	15.8	11.5	8.7	9	2.9	18	1951	31.7	13.05.1969	0.9	12.05.1955
Bad Marienberg	555	1008.0	Nebel	W	9	6.6	6.2	11.2	7.6	6.3	6	1.8	19	1963	25.8	13.05.1969	-0.3	20.05.1965
Giessen	195	1007.7	Regen	still		9.2	8.6	14.6	11.1	9.0	9	0.9	21	1939	31.4	19.05.1953	-2.4	13.05.1941
Bad Hersfeld	225	1007.4	Regen	still		8.9	8.3	14.2	10.8	8.5	8	3.2	14	1949	31.3	19.05.1953	-1.6	12.05.1955
Wasserkuppe	925	-	Regen	SW	18	6.4	6.4	8.7	5.6	5.4	4	1.3	4	1936	24.6	14.05.1969	-4.6	11.05.1978
Meiningen	453	1006.9	wolkig	SSW	18	8.7	7.6	12.1	9.5	7.7	7	2.3	2					