

Wetterkarte

ISSN 0936-5818

D 7311 A

Amtsblatt des Deutschen Wetterdienstes

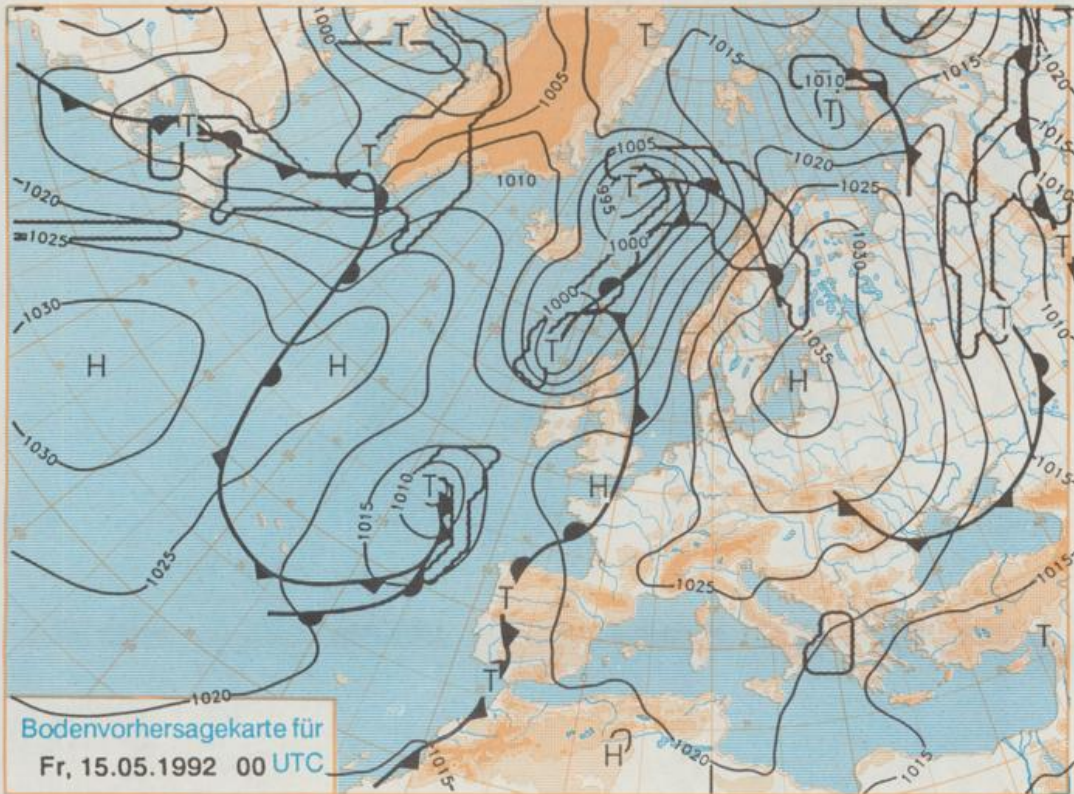
Erscheint täglich
Nur Postbezug

Druck und Verlag: Deutscher Wetterdienst, Zentralamt
Frankfurter Straße 135, 6050 Offenbach am Main
Postfach 10 04 65, Telefon: (069) 80 62-225
Telex: (069) 4152817, Telefax: (069) 80 62-484
Postgirokonto Frankfurt: BLZ 500 100 60, KINr. 490 31-606

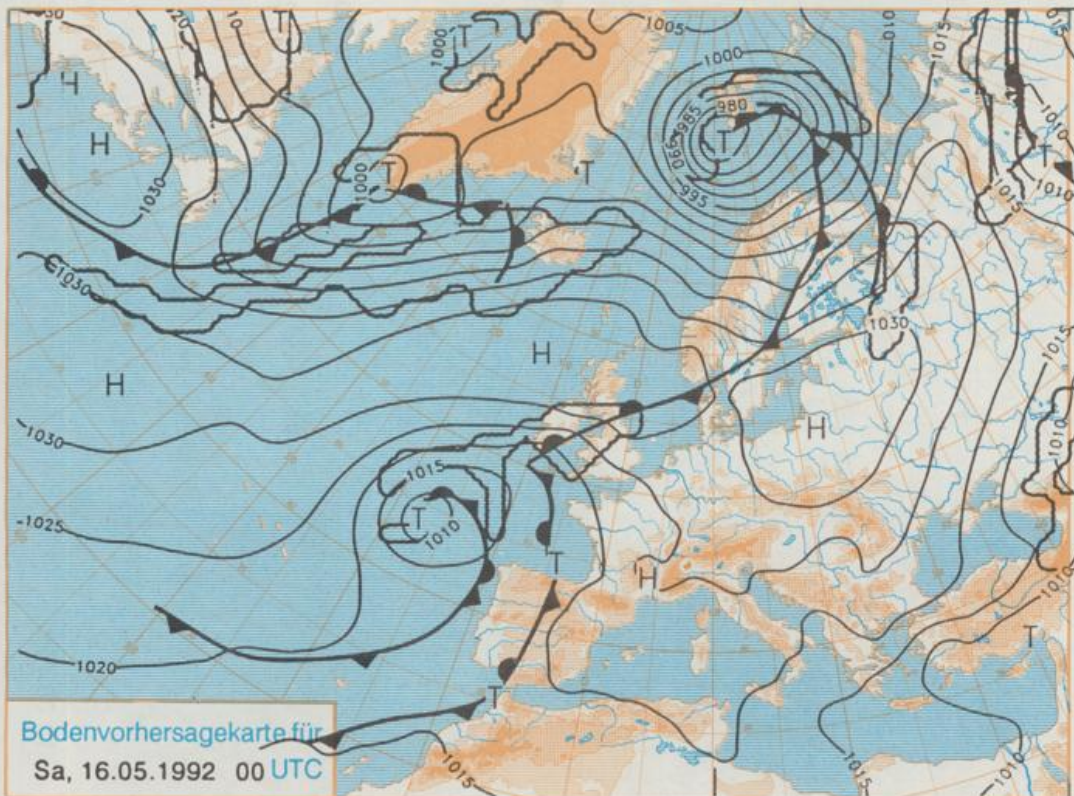
Jahrgang 1992

Mittwoch, den 13. Mai

Nummer 134



Stereographische Projektion 1 : 60 000 000 60°N



Deutschland-Vorhersage für Freitag, 15.05.1992

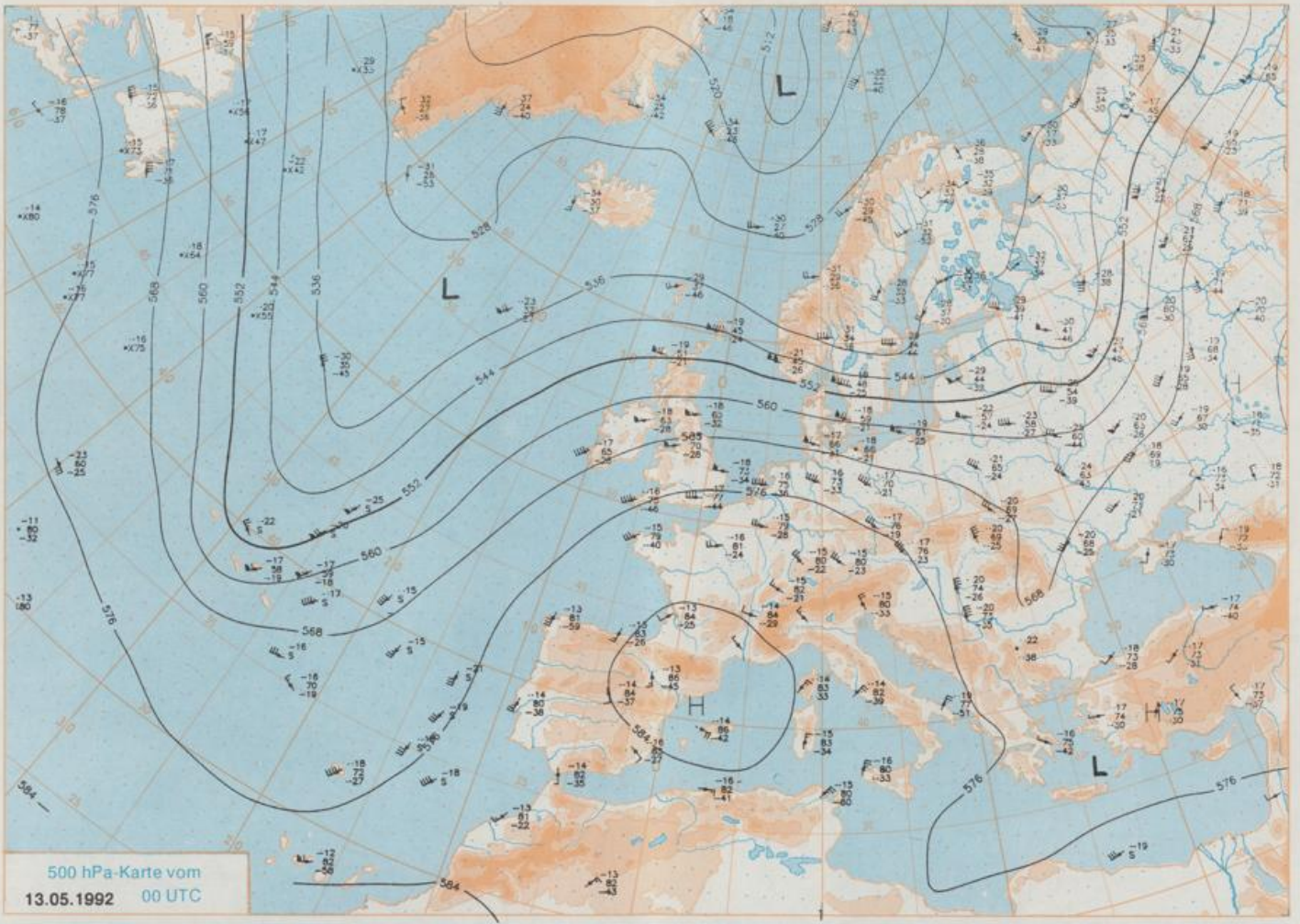
Das Hoch mit Schwerpunkt über den Alpen weitet sich nach Nordosten aus und bildet einen neuen Schwerpunkt über der Ostsee. Dabei kann sich die Luft über Mitteleuropa tagsüber kräftig erwärmen.

Sonnig und trocken. Frühtemperaturen 10 bis 15 Grad C. Temperaturen bis zum Nachmittag auf 27 bis 32 Grad steigend, an der Ostseeküste bei Seewind Höchsttemperaturen unter 20 Grad C. Schwacher, tagsüber zeitweise auflebender Wind aus Ost bis Südost.

Weitere Aussichten für Samstag, 16.05.1992

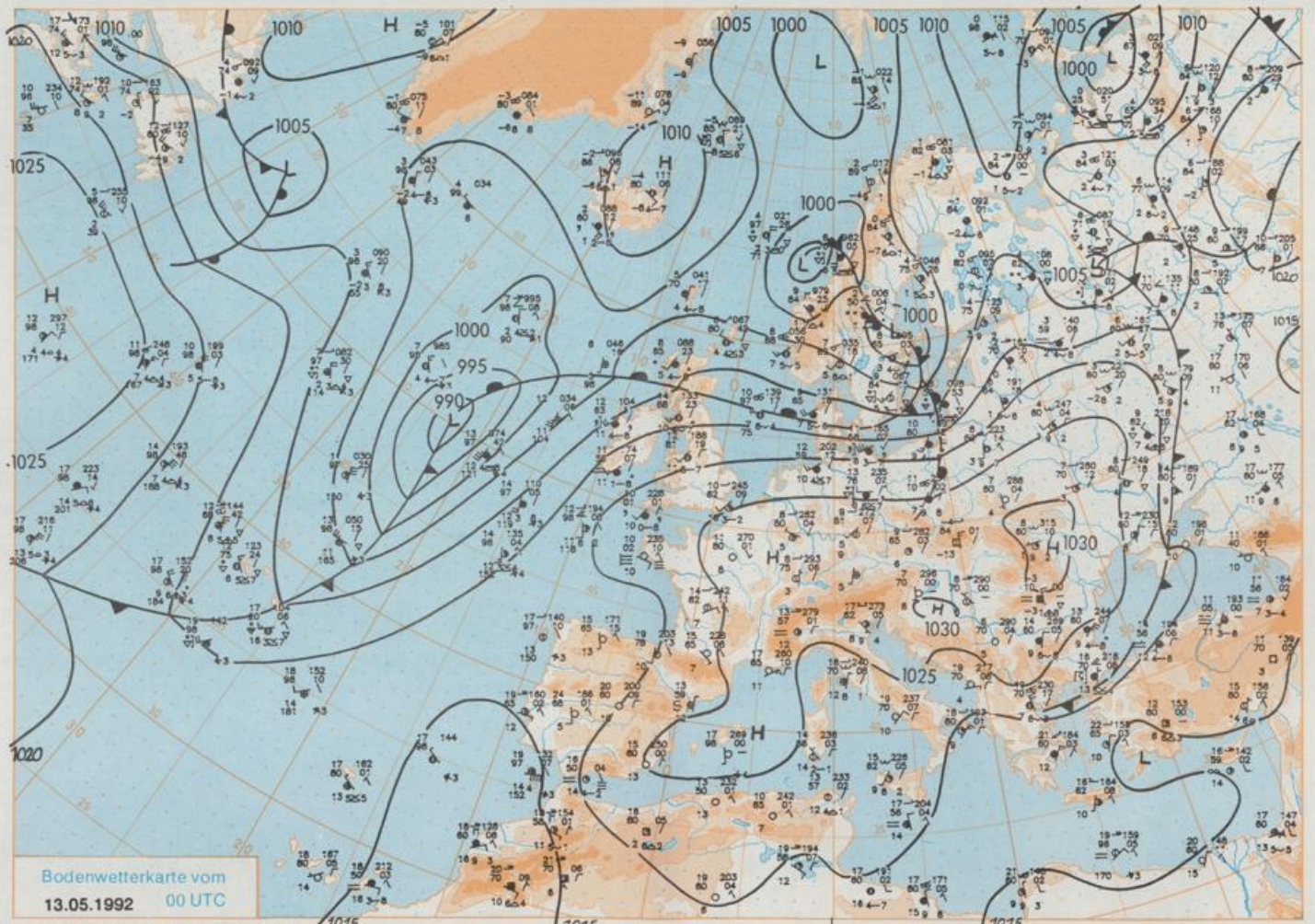
Keine Änderung des sommerlichen Wetters.

Schutzgebühr monatlich 18.-DM einschließlich Versandkosten, Einzelpreis 0,80 DM zuzüglich Versandkosten



500 hPa-Karte vom
13.05.1992 00 UTC

Stereographische Projektion 1 : 30 000 000 60°N



Wettermeldungen von Mittwoch, dem 13. Mai 1992 06 UTC

Station	Bar.-höhe (m)	Luftdr. red.NN (hPa)	Wetter	Wind km/h	Deutschland					Sonne Vort. Std.	RR 24h mm	Schnee höhe cm	Extremwerte der Lufttemperatur in der Dekade vom 11.05. bis 20.05.					
					Luft 2 m	Temperaturen (Grad C)							Nacht 2 m 5 cm	Tmax	Tmin	Datum	Datum	
						Tau-punkt	Max	Mittel	Min									
Helgoland	8	1022.4	stark bew.	WSW 30	10.6	8.7	10.9	10.2	10.6	10		1952	20.1	19.05.1953	2.7	17.05.1963		
List / Sylt	29	1020.2	stark bew.	W 26	10.6	8.8	10.7	10.1	10.3	9		1937	24.8	12.05.1971	1.3	16.05.1941		
Schleswig	48	1021.8	stark bew.	W 18	11.7	10.8	10.7	10.3	10.7	10		1947	27.4	19.05.1953	-0.5	11.05.1978		
Kiel	31	1021.9	stark bew.	WSW 21	12.2	10.6	11.6	10.9	9.9	10	0.5	1940	28.5	14.05.1943	-1.4	11.05.1941		
Arkona	42	1019.9	Sprühregen	W 44	10.7	8.7	12.7	9.9	9.7	9	4.0	1951	26.4	17.05.1971	0.8	11.05.1978		
Norderney	16	1023.3	stark bew.	WSW 24	12.5	10.6	12.1	11.1	12.0	11		1947	27.4	14.05.1947	3.0	12.05.1978		
Bremerhaven	11	1023.6	stark bew.	WSW 26	13.2	11.0	12.5	11.5	12.2	13		1949	28.1	17.05.1966	2.0	11.05.1978		
Cuxhaven	12	1023.1	stark bew.	WSW 22	12.9	10.4	11.5	10.6	11.1	7		1946	27.1	16.05.1979	1.3	16.05.1946		
Hamburg/Flugh.	16	1023.1	Sprühregen	WSW 15	12.8	10.8	12.1	11.5	10.1	12	1.0	1891	30.4	13.05.1945	-4.8	11.05.1938		
Lübeck	15	1023.0	Regen	SW 15	12.4	11.2	12.8	10.8	10.8	10	0.7	1890	30.4	12.05.1907	-2.0	11.05.1941		
Boitenhagen	17	1021.9	Sprühregen	WSW 26	13.0	11.9	12.4	10.5	10.8	10	3.5	1951	27.8	17.05.1971	0.1	11.05.1957		
Schwerin	67	1022.8	stark bew.	WSW 22	12.6	11.0	12.9	10.2	10.7	10	1.6	1947	28.8	14.05.1985	-1.0	11.05.1978		
Warnemünde	10	1022.0	Sprühregen	WSW 18	13.3	11.0	14.6	10.5	10.6	10	4.0	1951	29.0	17.05.1971	0.0	12.05.1978		
Teterow	50	1022.8	wolkig	WSW 24	12.9	12.0	13.8	10.5	10.6	10	0.1	1947	29.6	17.05.1971	-3.0	12.05.1978		
Barth	7	1021.2	stark bew.	W 26	12.8	10.9	13.9	10.1	10.5	10	5.2	3						
Greifswald	6	1021.3	stark bew.	WSW 21	13.1	11.2	14.4	10.9	11.0	10	5.2	0.5	1951	30.1	17.05.1971	-1.8	12.05.1978	
Ueckermünde	7	1022.7	bedeckt	SW 26	13.9	11.0	14.4	11.9	10.9	8	X	0.7						
Emden	12	1023.9	stark bew.	SW 24	12.8	11.4	12.5	11.3	12.5	12	0.4	0.5	1947	29.4	13.05.1969	0.9	15.05.1977	
Bremen/Flugh.	5	1024.8	bedeckt	WSW 17	13.0	10.8	13.7	11.8	11.1	11	2.5	0.4	1890	30.5	12.05.1907	-2.5	11.05.1938	
Sothau	78	1025.2	bedeckt	WSW 17	13.2	10.4	13.9	11.9	12.0	11	1.7	0.1	1948	29.5	13.05.1969	-2.3	11.05.1978	
Boizenburg	46	1024.2	stark bew.	WSW 18	12.9	9.3	12.7	10.8	10.5	10	1.4	5						
Lüchow	18	1024.7	bedeckt	W 15	13.8	10.8	14.0	12.2	12.4	11	2.8	0.0	1955	29.7	14.05.1969	-3.3	11.05.1978	
Seehausen/Altm.	23	1025.0	bedeckt	W 24	13.9	9.8	14.3	12.0	12.2	11	2.8	0.4						
Marnitz	87	1023.7	stark bew.	SW 18	13.1	12.0	13.4	10.9	11.6	10	X	0.5						
Neuruppin	39	1024.6	bedeckt	WSW 13	13.4	10.0	15.2	11.3	11.5	10	5.3	0.4						
Neubrandenburg	80	1023.0	stark bew.	WSW 30	12.9	11.3	13.6	10.9	10.5	10	4.7	0.0						
Angermünde	55	1023.2	stark bew.	WSW 22	13.4	10.4	14.6	11.4	11.1	9	5.9	0.2	1951	33.5	18.05.1971	-5.1	12.05.1978	
Lingen	26	1025.2	stark bew.	SSW 9	12.7	11.0	14.4	12.4	12.6	12	0.7		1951	30.4	13.05.1969	-0.8	11.05.1953	
Münst.-Osn./Flugh.	52	1026.0	stark bew.	WSW 15	12.6	10.3	15.5	12.7	12.6	12	1.3	0.0						
Osnabrück	97	1025.6	stark bew.	WSW 13	12.5	9.8	15.0	12.7	12.4	12	1.2	0.0	1952	29.3	13.05.1969	0.1	11.05.1953	
Bad Salzuflen	100	1026.4	bedeckt	WSW 9	13.4	10.6	15.0	13.2	12.9	12	1.8	0.0	1935	30.7	13.05.1969	-1.5	11.05.1938	
Hannover/Flugh.	54	1025.8	stark bew.	WSW 13	13.4	10.6	14.8	13.3	13.2	12	2.9	0.0	1936	30.3	14.05.1943	-2.2	11.05.1978	
Braunschweig	88	1025.6	stark bew.	WSW 11	13.7	9.6	15.0	13.5	13.2	12	3.9	0.0	1891	31.8	12.05.1907	-1.8	11.05.1978	
Gardelegen	48	1025.8	stark bew.	WSW 18	13.9	9.1	14.9	12.8	12.9	12	4.4							
Magdeburg	84	1026.0	bedeckt	WSW 13	13.0	9.2	15.6	12.7	10.3	9	4.0	0.0	1947	30.7	14.05.1969	-2.8	11.05.1978	
Potsdam	99	1025.5	stark bew.	WSW 15	12.9	9.3	15.4	12.0	11.5	10	5.6	0.0	1893	32.5	18.05.1971	-2.6	11.05.1978	
Berlin-Temp.	49	1025.3	bedeckt	WSW 18	13.8	9.1	15.4	12.6	12.7	11	6.9	0.1	1876	32.4	19.05.1888	-1.6	11.05.1978	
Lindenberg	112	1025.5	stark bew.	W 22	13.7	7.3	15.5	12.2	12.2	11	6.9	0.0	1951	33.3	18.05.1971	-2.4	12.05.1978	
Manschnow	16	1024.3	stark bew.	SW 21	13.3	8.3	15.5	12.0	11.5	10	6.9	0.1						
Düsseldorf/Flugh.	44	1027.4	leicht bew.	S 11	12.1	7.8	16.7	13.6	11.1	10	0.8		1970	29.5	16.05.1979	1.6	11.05.1980	
Bocholt	24	1026.6	leicht bew.	SW 8	11.2	9.9	15.2	12.7	11.2	10	0.6		1947	31.1	19.05.1953	-3.1	11.05.1953	
Essen	161	1027.4	leicht bew.	WSW 11	11.4	9.2	14.5	12.4	10.0	8	0.8	0.0	1935	29.3	14.05.1943	-1.4	16.05.1941	
Kahler Asten	859	-	stark bew.	W 17	7.0	6.2	10.5	6.8	5.7	5	2.3	0.0	1955	25.5	14.05.1969	-3.1	11.05.1978	
Bad Lippspringe	158	1026.8	bedeckt	WSW 13	12.4	8.9	14.6	12.7	11.9	11	1.5	98	1951	30.1	13.05.1969	-1.6	11.05.1953	
Kassel	233	1028.0	wolkig	S 8	8.9	6.7	15.7	11.3	6.8	4	4.3		1951	30.0	14.05.1969	-0.8	11.05.1953	
Göttingen	173	1027.5	stark bew.	S 4	11.8	7.6	16.0	12.6	11.6	9	4.0		1947	30.3	13.05.1969	-2.6	12.05.1951	
Leinefelde	356	1027.0	stark bew.	W 11	11.0	7.3	14.4	10.2	9.2	5	4.9		1957	28.7	13.05.1969	-2.4	12.05.1978	
Braunlage	610	1026.4	stark bew.	WSW 13	9.8	7.4	11.5	9.0	9.1	8	2.3	0.0	1936	28.1	19.05.1953	-3.9	11.05.1978	
Brocken	1153	-	Nebel	W 41	5.5	5.5	5.9	4.3	5.1	5	1.1		6	1951	22.3	14.05.1969	-8.7	11.05.1978
Artern	166	1027.6	leicht bew.	SW 11	11.0	7.2	16.4	12.6	9.4	9	6.2		1954	30.6	17.05.1971	-1.9	11.05.1978	
Leipzig/Flugh.	141	1027.2	leicht bew.	SSW 17	11.7	7.2	16.5	12.8	9.3	8	6.1	0.1	1951	30.6	17.05.1971	-2.6	11.05.1978	
Wittenberg	106	1026.2	leicht bew.	SW 13	11.8	8.4	15.4	12.3	11.4	11	4.8	0.0	1951	30.7	18.05.1971	-2.4	11.05.1978	
Oschatz	152	1027.3	leicht bew.	WSW 17	12.2	7.7	16.6	13.0	9.2	7	6.5							
Dresden/Flugh.	227	1027.9	leicht bew.	W 17	13.0	5.5	16.8	13.8	11.1	9	8.4	0.0	1917	31.7	13.05.1945	-3.4	11.05.1978	
Dobbelug-Kir.	99	1026.9	bedeckt	SW 15	13.2	5.9	16.2	13.0	12.5	11	X							
Cottbus	69	1026.8	stark bew.	WSW 13	13.7	8.0	17.0	13.1	12.7	11	7.5	0.0	1951	33.3	18.05.1971	-2.9	11.05.1978	
Görlitz	238	1027.3	wolkig	SW 13	12.9	7.8	16.1	11.6	10.4	9	7.9	0.1	1951	30.0	18.05.1971	-2.6	11.05.1978	
Aachen	205	1026.9	leicht bew.	SSW 5	11.8	8.3	16.9	13.2	9.8	6	3.9		1891	32.1	13.05.1969	-1.0	12.05.1941	
Nürnberg	629	1028.5	leicht bew.	SW 4	9.6	6.3	14.1	9.8	10.3	6	2.9		1947	27.3	13.05.1969	-1.1	20.05.1965	
Köln-Bonn/Flugh.	99	1028.1	leicht bew.	SE 8	10.0	7.5	17.5	12.6	8.0	5	2.0	0.0	1958	31.6	13.05.1969	-1.2	14.05.1976	
Bendorf	132	1028.9	leicht bew.	SE 4	8.0	5.8	18.1	12.1	6.3	5	2.8		1951	31.7	13.05.1969	0.9	12.05.1955	
Bad Marienberg	555	1028.2	leicht bew.	SW 4	8.9	6.9	14.0	9.0	7.0	3	3.6		1963	25.8	13.05.1969	-0.3	20.05.1965	
Giessen	195	1029.8	leicht bew.	still	7.6	6.4	16.8	12.5	5.6	4	3.1		1939	31.4	19.05.1953	-2.4	13.05.1941	
Bad Hersfeld	225	1029.2	leicht bew.	SSW 5	6.8	5.1	16.6	11.3	4.6	3	4.3	0.0	1949	31.3	19.05.1953	-1.6	12.05.1955	
Wasserkuppe	925	-	leicht bew.	WNW 11	8.6	6.3	12.3	8.2	6.4	4	7.5		1936	24.6	14.05.1969	-4.6	11.05.1978	
Meiningen	453	1029.1	wolkenlos	S 4	6.1	4.1	14.5	10.8	5.3	4	5.3							
Schmücke	942	-	leicht bew.	WSW 15	6.9	5.1	9.8	6.5	5.4	3	6.3		Re					
Erfurt/Flugh.	323	1028.4	leicht bew.	SSW 8														