

Wetterkarte

ISSN 0936-5818

D 7311 A

Amtsblatt des Deutschen Wetterdienstes

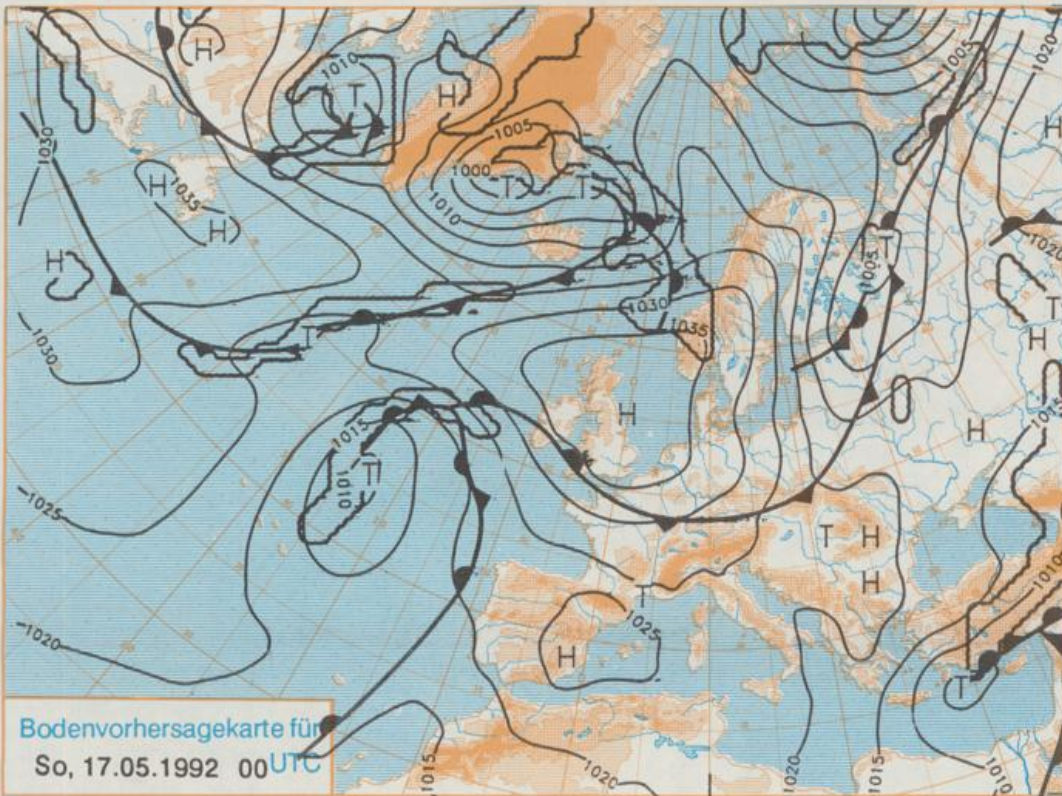
Erscheint täglich
Nur Postbezug

Druck und Verlag: Deutscher Wetterdienst, Zentralamt
Frankfurter Straße 135, 6050 Offenbach am Main
Postfach 10 04 65, Telefon: (069) 80 62-225
Telex: (069) 4152817, Telefax: (069) 80 62-484
Postgirokonto Frankfurt: BLZ 500 100 60, KINr. 490 31-806

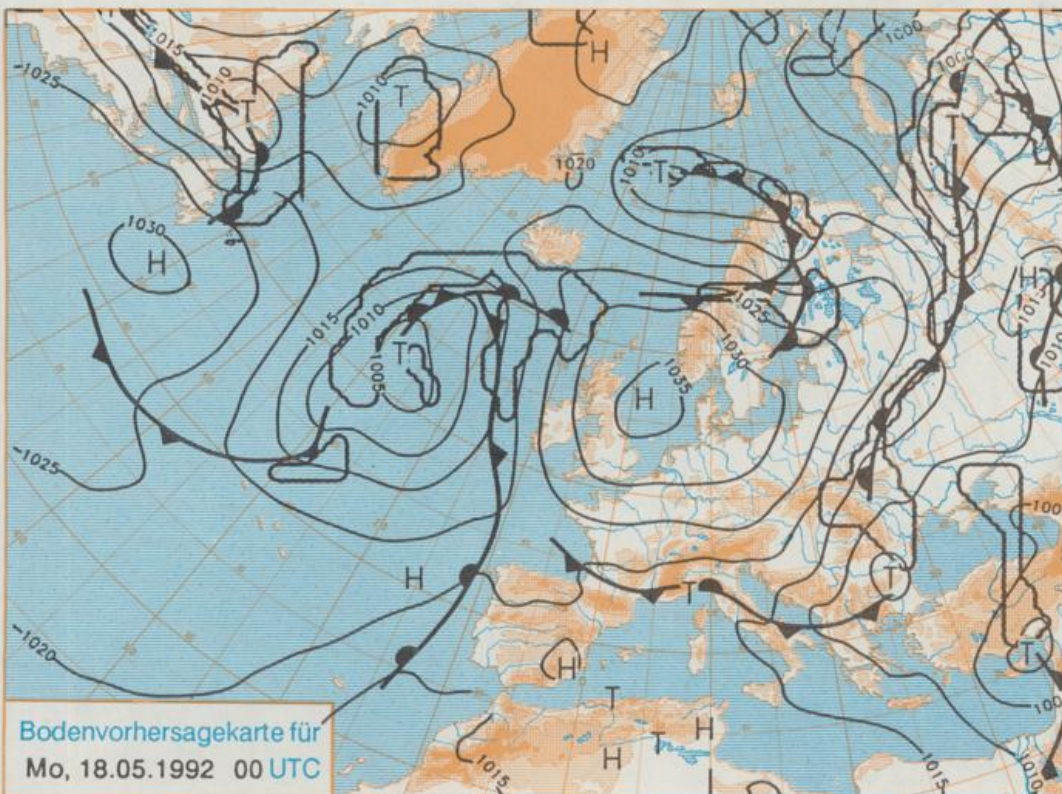
Jahrgang 1992

Freitag, den 15. Mai

Nummer 136



Stereographische Projektion 1 : 60 000 000 60°N



Deutschland-Vorhersage für Sonntag, 17.05.1992

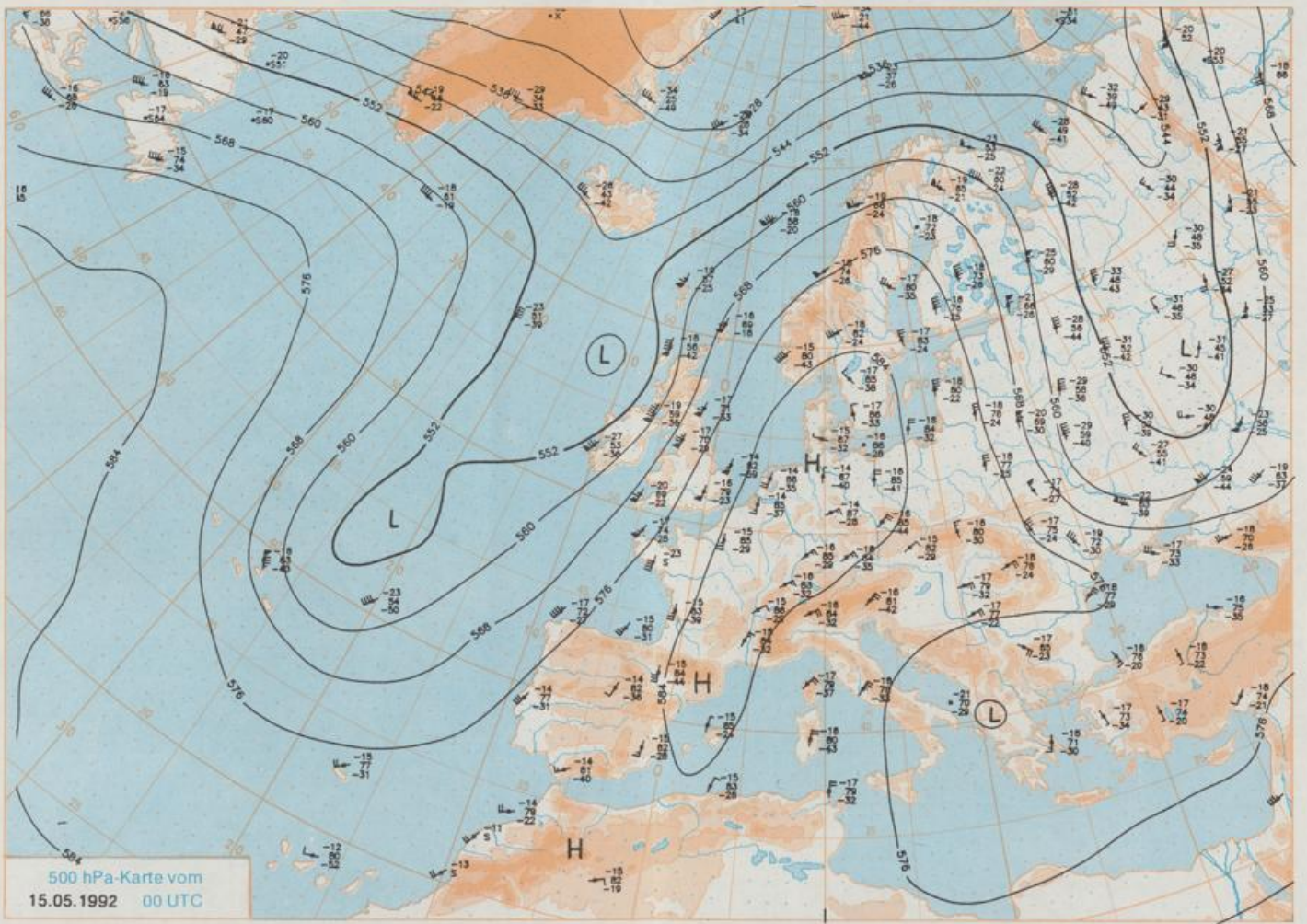
Ein Hoch, das am Freitag 00 UTC über Polen liegt, schwächt sich ab und verlagert sich ostwärts. Ein Tief nördlich von Irland zieht unter Auflösung nach Skandinavien. Dahinter bildet sich ein Hochdruckgebiet, das am Sonntag über den Britischen Inseln und der Nordsee liegt. An seinem Ostrand wird vorübergehend kühlere Luft von Skandinavien nach Deutschland geführt.

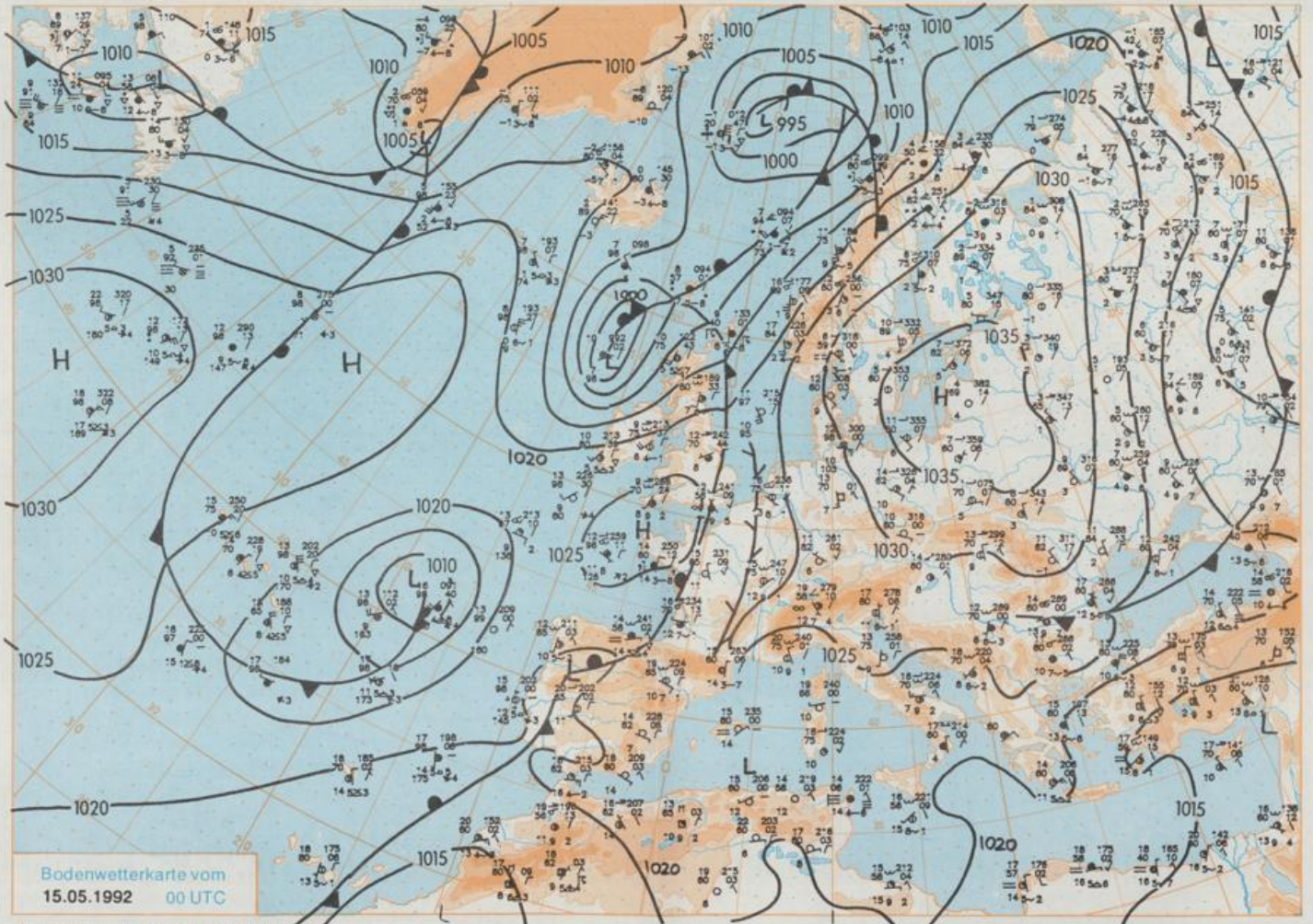
Im Norden zeitweise wolbig, sonst vielfach sonnig und trocken. Tiefsttemperaturen 8 bis 13 Grad C. Höchsttemperaturen zwischen 18 Grad im Norden und 23 Grad im Süden, im Südwesten bis 26 Grad C. Schwacher, zeitweise auflebender Wind aus Nord bis Nordwest.

Weitere Aussichten für Montag, 18.05.1992

Wenig Änderung

Schutzgebühr monatlich 18.-DM einschließlich Versandkosten, Einzelpreis 0,80 DM zuzüglich Versandkosten





Bodenwetterkarte vom
15.05.1992 00 UTC

Stereographische Projektion 1 : 30 000 000 60 N

Wettermeldungen von Freitag, dem 15. Mai 1992 06 UTC

Station	Bar.- höhe (m)	Luftdr. red.NN (hPa)	Wetter	Wind km/h	Deutschland						Sonne Vor- Std.	RR 24h mm	Schnee höhe cm	Extremwerte der Lufttemperatur in der Dekade vom 11.05. bis 20.05.			
					Luft 2 m	Temperaturen (Grad C)			Nacht 2 m	5 cm				Tmax Datum	Tmin Datum		
						Tau- punkt	Max Vortag	Mittel Min									
Helgoland	8	1027.5	wolkenlos	SE 28	12.4	10.1	16.7	13.9	12.1	11	14.8		1952	20.1	19.05.1953	2.7	17.05.1963
List / Sylt	29	1027.8	wolkenlos	SE 24	13.9	12.0	19.5	15.2	13.1	11	13.4		1937	24.8	12.05.1971	1.3	16.05.1941
Schwibsig	48	1029.5	wolkenlos	SE 11	14.6	12.0	21.2	15.1	10.4	8	13.2		1947	27.4	19.05.1953	-0.5	11.05.1978
Kiel	31	1030.1	wolkenlos	SE 9	16.0	10.8	21.2	15.8	12.9	10	13.3		1940	28.5	14.05.1943	-1.4	11.05.1941
Arkona	42	1033.5	wolkenlos	SEE 19	16.0	10.8	11.7	10.0	8.7	7	12.3		1951	26.4	17.05.1971	-0.8	11.05.1978
Norderney	16	1026.4	wolkenlos	SSE 15	15.4	12.3	24.8	18.8	14.3	13	14.0		1947	27.4	14.05.1947	3.0	12.05.1978
Bremerhaven	11	1027.5	wolkenlos	SE 11	16.2	12.5	25.7	19.6	14.7	13	13.3		1949	28.1	17.05.1966	2.0	11.05.1978
Cuxhaven	12	1028.1	wolkenlos	SE 18	15.1	11.9	21.5	16.8	13.2	11	13.2		1946	27.1	16.05.1979	1.3	16.05.1946
Hamburg/Flugh.	16	1029.4	wolkenlos	SE 13	15.4	11.2	23.3	18.7	14.3	12	12.9		1891	30.4	13.05.1945	-4.8	11.05.1938
Lübeck	15	1030.4	wolkenlos	SE 11	15.4	11.6	23.6	17.1	12.5	6	12.1		1890	30.4	12.05.1907	-2.0	11.05.1941
Boltenhagen	17	1030.5	wolkenlos	SE 18	13.2	11.4	16.8	13.1	11.8	10	11.5		1951	27.8	17.05.1971	0.1	11.05.1957
Schwerin	67	1030.6	wolkenlos	ESE 15	15.6	10.6	22.9	17.6	13.4	12	13.1		1947	28.8	14.05.1985	-1.0	11.05.1978
Warnemünde	10	1031.9	wolkenlos	SE 15	14.5	10.7	22.9	14.7	11.7	10	12.7		1951	29.0	17.05.1971	0.0	12.05.1978
Teterow	50	1032.0	wolkenlos	SE 21	13.3	11.5	21.2	14.8	10.4	9	12.0		1947	29.6	17.05.1971	-3.0	12.05.1978
Barth	7	1032.1	wolkenlos	SE 9	13.6	10.1	20.1	13.6	10.1	8	10.7						
Greifswald	6	1032.8	wolkenlos	ESE 11	14.3	9.2	18.0	12.8	9.5	6	11.7		1951	30.1	17.05.1971	-1.8	12.05.1978
Ueckermünde	7	1033.7	wolkenlos	ESE 11	15.3	7.6	16.5	14.2	12.7	8	X						
Emden	12	1026.7	wolkenlos	ESE 11	15.2	12.7	26.6	19.7	14.3	13	13.5		1947	29.4	13.05.1969	0.9	15.05.1977
Bremen/Flugh.	5	1028.0	wolkenlos	SE 13	15.2	12.3	25.1	19.2	13.2	12	13.7		1890	30.5	12.05.1907	-2.5	11.05.1938
Soi tau	78	1029.2	wolkenlos	SE 8	15.4	12.0	25.6	19.5	13.8	12	13.8		1948	29.5	13.05.1969	-2.3	11.05.1978
Boizenburg	46	1030.1	wolkenlos	ESE 18	13.8	9.7	22.7	17.4	12.0	11	12.5						
Lüchow	18	1030.3	wolkenlos	SE 9	15.1	11.3	23.9	18.8	5.5	11	13.2		1955	29.7	14.05.1969	-3.3	11.05.1978
Seehausen/Altm.	23	1030.9	wolkenlos	ESE 18	14.3	10.3	23.7	18.1	11.1	9	11.5						
Marnitz	87	1030.9	wolkenlos	ESE 15	16.3	11.3	22.8	16.9	12.0	6	X						
Neuruppin	39	1031.5	wolkenlos	E 15	14.7	10.7	22.4	18.1	12.9	10	12.9						
Neubrandenburg	80	1032.3	wolkenlos	ESE 15	14.0	10.3	21.1	15.3	10.4	10	13.2						
Angermünde	55	1032.2	wolkenlos	ESE 8	13.9	11.2	21.8	16.5	10.2	8	12.5		1951	33.5	18.05.1971	-5.1	12.05.1978
Lingen	26	1026.1	wolkenlos	SSE 5	16.9	13.1	28.0	21.5	14.6	12	13.9		1951	30.4	13.05.1969	-0.8	11.05.1953
Münst.-Osn./Flugh.	52	1026.8	wolkenlos	ESE 13	17.5	11.9	27.8	21.8	15.8	13	14.4						
Osnabrück	97	1026.9	wolkenlos	ESE 8	17.5	11.7	26.6	20.8	14.8	10	13.9		1952	29.3	13.05.1969	-0.1	11.05.1953
Bad Salzuflen	100	1027.4	wolkenlos	SE 9	18.3	12.6	27.0	21.1	15.5	10	13.3		1935	30.7	13.05.1969	-1.5	11.05.1938
Hannover/Flugh.	54	1028.7	wolkenlos	E 9	14.5	11.8	25.6	18.8	12.2	9	13.3		1936	30.3	14.05.1943	-2.2	11.05.1978
Braunschweig	88	1029.0	wolkenlos	SSE 11	15.8	11.5	24.5	18.9	13.5	9	13.5		1891	31.8	12.05.1907	-1.8	11.05.1978
Gardelegen	48	1030.6	wolkenlos	ESE 5	15.0	10.5	25.1	19.2	13.0	11	12.9						
Magdeburg	84	1030.2	wolkenlos	ESE 8	14.6	11.6	25.6	19.0	11.9	7	12.6		1947	30.7	14.05.1969	-2.8	11.05.1978
Potsdam	99	1031.6	wolkenlos	ESE 17	13.9	10.9	24.5	18.5	11.8	9	11.5		1893	32.5	18.05.1971	-2.6	11.05.1978
Berlin-Temp.	49	1031.7	wolkenlos	ESE 15	15.4	10.3	23.0	18.5	12.6	10	11.2		1876	32.4	19.05.1888	-1.6	11.05.1978
Lindenberg	112	1032.1	wolkenlos	ESE 11	14.3	9.8	23.9	18.2	12.7	11	10.7		1951	33.3	18.05.1971	-2.4	12.05.1978
Manschnow	16	1032.6	wolkenlos	E 11	12.7	9.8	22.3	16.8	10.8	10	10.5						
Düsseld./Flugh.	44	1025.6	wolkenlos	SSE 13	21.4	9.4	30.5	24.8	19.8	15	14.0		1970	29.5	16.05.1979	1.6	11.05.1980
Bocholt	24	1025.9	wolkenlos	SE 4	16.6	13.3	30.4	22.8	14.1	10	14.1		1947	31.1	19.05.1953	-3.1	11.05.1953
Essen	161	1026.1	wolkenlos	S 8	20.9	10.9	29.2	23.1	18.4	12	14.1		1935	29.3	14.05.1943	-1.4	16.05.1941
Kahler Asten	859	-	leicht bew.	SSE 15	15.8	9.0	24.2	17.6	14.1	9	13.3		1955	25.5	14.05.1969	-3.1	11.05.1978
Bad Lippspringe	158	1027.4	leicht bew.	ESE 21	19.4	11.9	26.4	20.7	17.9	14	13.4		1951	30.1	13.05.1969	-1.6	11.05.1953
Kassel	233	1028.6	leicht bew.	still	15.1	11.3	27.1	20.8	13.7	8	13.6		1951	30.0	14.05.1969	-0.8	11.05.1953
Göttingen	173	1029.3	wolkenlos	still	12.9	11.0	27.7	19.6	11.0	8	13.0		1947	30.3	13.05.1969	-2.6	12.05.1951
Leinefelde	356	1029.0	wolkenlos	E 4	14.2	10.7	24.4	17.4	12.1	7	13.8		1957	28.7	13.05.1969	-2.4	12.05.1978
Braunlage	610	1029.0	wolkenlos	N 4	14.3	11.6	22.6	16.7	10.7	7	13.7		1936	28.1	19.05.1953	-3.9	11.05.1978
Brocken	1153	-	wolkenlos	S 15	15.0	5.8	16.8	13.1	12.7	9	13.6	Re	1951	22.3	14.05.1969	-8.7	11.05.1978
Artern	166	1029.9	wolkenlos	still	13.5	11.8	24.8	18.3	11.7	10	13.3		1954	30.6	17.05.1971	-1.9	11.05.1978
Leipzig/Flugh.	141	1029.9	wolkenlos	SSE 8	14.9	12.0	25.0	19.5	12.2	11	13.3		1951	30.6	17.05.1971	-2.6	11.05.1978
Wittenberg	106	1029.9	wolkenlos	E 11	15.2	11.8	25.0	19.3	13.3	12	11.6		1951	30.7	18.05.1971	-2.4	11.05.1978
Oschatz	152	1030.5	wolkenlos	E 8	13.8	10.4	26.0	18.9	11.4	8	12.5						
Dresden/Flugh.	227	1031.2	wolkenlos	SSE 5	17.0	9.8	24.4	19.6	14.2	10	13.2		1917	31.7	13.05.1945	-3.4	11.05.1978
Doberlug-Kir.	99	1031.5	wolkenlos	E 5	15.5	10.2	25.4	19.2	11.1	8	12.8						
Cottbus	69	1032.3	wolkenlos	E 11	14.6	10.6	25.0	19.1	12.6	11	12.8		1951	33.3	18.05.1971	-2.9	11.05.1978
Görlitz	238	1031.7	wolkenlos	ESE 5	14.8	10.6	22.7	18.2	11.0	7	12.1		1951	30.0	18.05.1971	-2.6	11.05.1978
Aachen	205	1025.4	wolkenlos	NNW 9	18.4	9.2	30.1	24.2	18.3	13	14.4		1891	32.1	13.05.1969	-1.0	12.05.1941
Nürnberg	629	1026.0	wolkenlos	SE 11	19.5	4.6	25.3	20.0	17.2	13	14.3		1947	27.3	13.05.1969	-1.1	20.05.1965
Köln-Bonn/Flugh.	99	1026.7	wolkenlos	S 5	17.7	11.0	30.0	23.0	15.0	10	14.0		1958	31.6	13.05.1969	-1.2	14.05.1976
Bendorf	132	1027.7	leicht bew.	NNW 2	13.3	9.9	29.7	21.3	11.6	10	13.7		1951	31.7	13.05.1969	-0.9	12.05.1955
Bad Marienberg	555	1027.2	leicht bew.	ESE 11	16.9	9.9	24.7	19.2	14.5	10	13.4		1963	25.8	13.05.1969	-0.3	20.05.1965
Gießeln	195	1028.8	leicht bew.	N 4	13.0	12.0	28.4	20.0	12.0	10	13.8		1939	31.4	19.05.1953	-2.4	13.05.1941
Bad Hersfeld	225	1029.0	leicht bew.	still	12.4	10.6	28.3	19.8	10.4	8	12.3		1949	31.3	19.05.1953	-1.6	12.05.1955
Wasserkuppe	925	-	leicht bew.	SE 28	15.9	7.0	22.6	17.8	13.2	9	13.4		1936	24.6	14.05.1969	-4.6	11.05.1978
Meiningen	453	1028.9	wolkenlos	still	15.5	11.3	25.8	20.0	12.4	7	13.7						
Schmücke	942	-	wolkenlos	S 8	15.5	7.											