

Wetterkarte

ISSN 0936-5818

D 7311 A

Amtsblatt des Deutschen Wetterdienstes

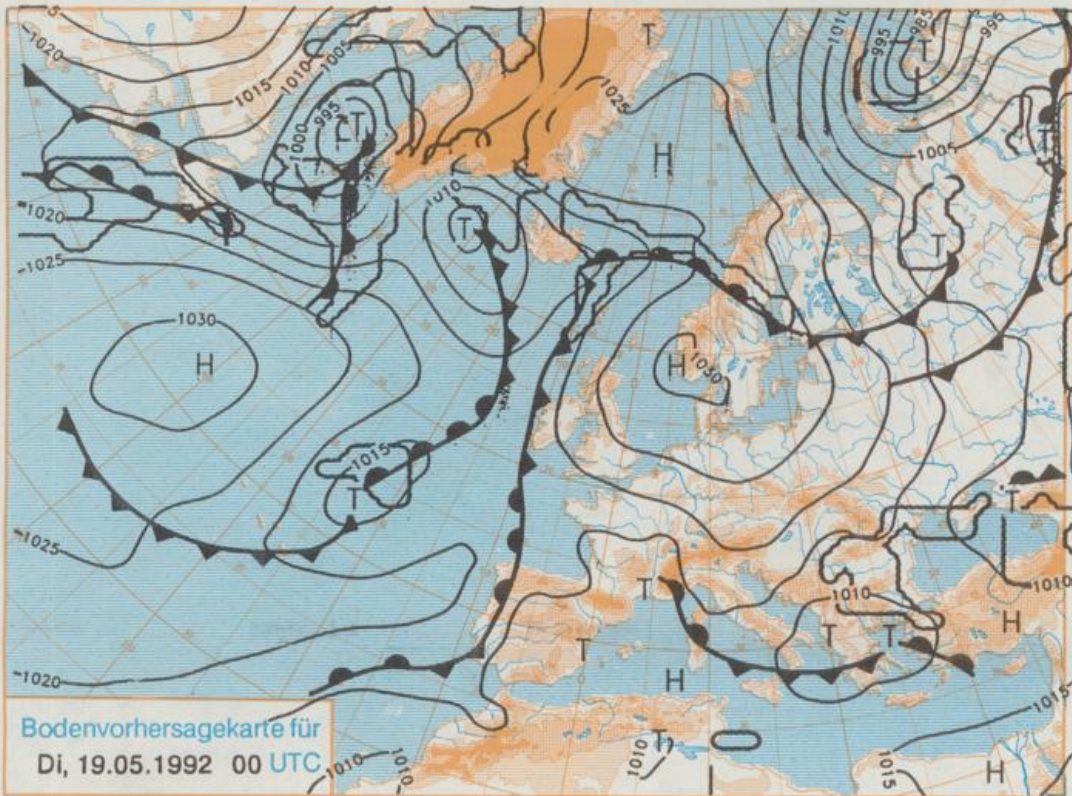
Erscheint täglich
Nur Postbezug

Druck und Verlag: Deutscher Wetterdienst, Zentralamt
Frankfurter Straße 135, 6050 Offenbach am Main
Postfach 10 04 65, Telefon: (069) 80 62-225
Telex: (069) 4152817, Telefax: (069) 80 62-484
Postgirokonto Frankfurt: BLZ 500 100 60, KINr. 490 31-606

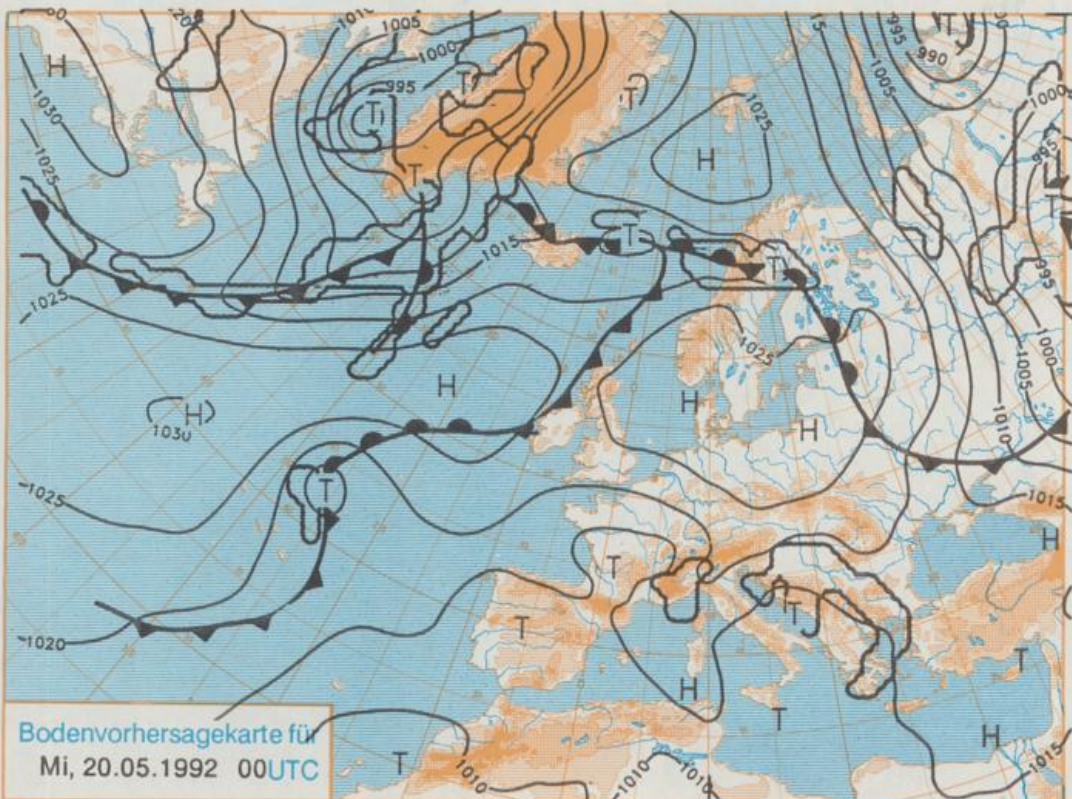
Jahrgang 1992

Sonntag, den 17. Mai

Nummer 138



Stereographische Projektion 1 : 60 000 000 60°N



Deutschland-Vorhersage für Dienstag, 19.05.1992

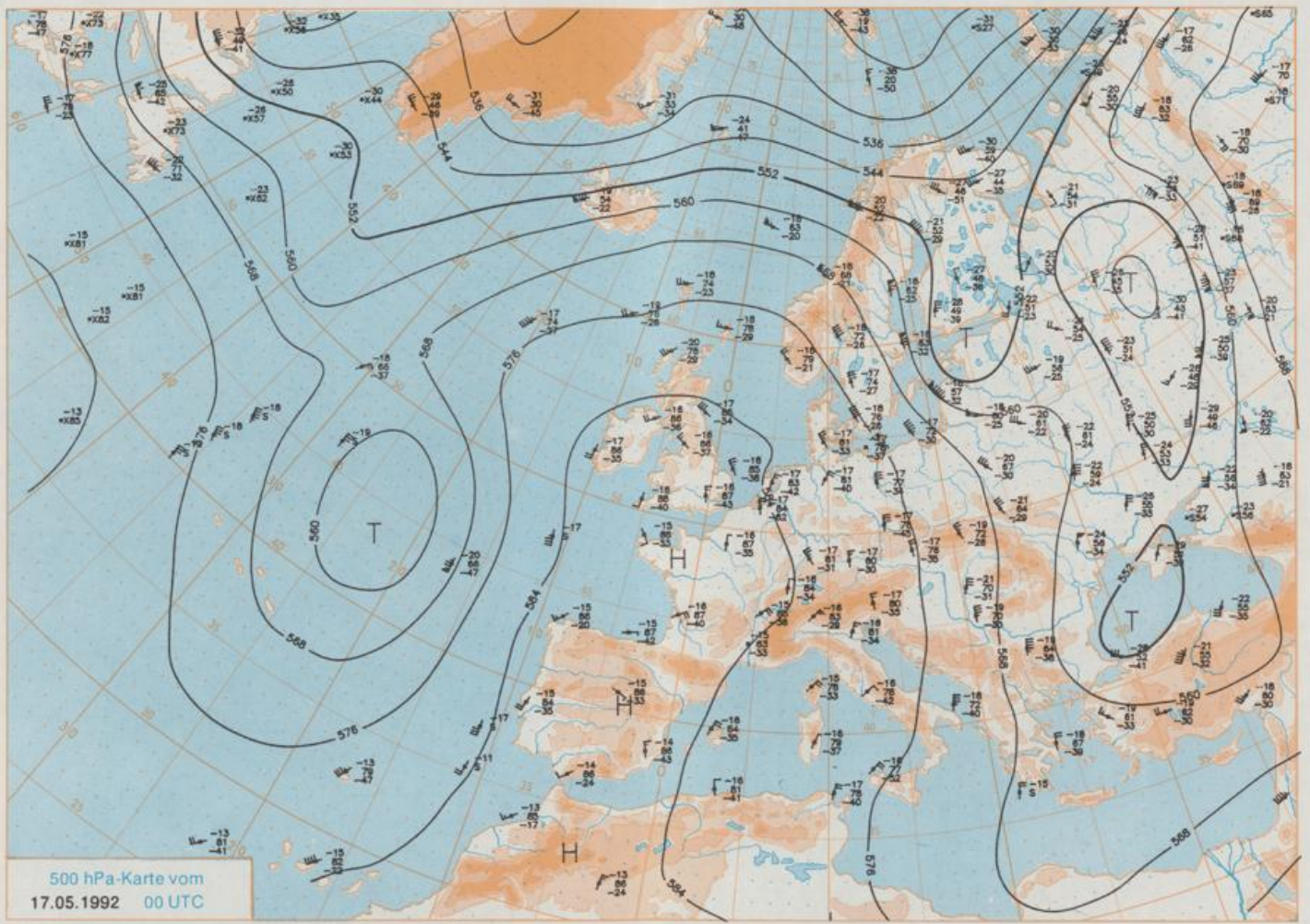
Das am Sonntag 00 UTC über der Nordsee liegende Hoch verlagert seinen Schwerpunkt ostwärts. Es bestimmt in den kommenden Tagen mit trockener Festlandsluft das Wetter in Deutschland. Sie kann sich langsam erwärmen.

Tagsüber sonnig. Erwärmung auf 19 bis 23 Grad, am Rhein bis 25 Grad C. Nachts klar und Abkühlung auf 12 bis 8 Grad C. Schwacher, tagsüber zeitweise auflebender Wind aus östlichen Richtungen.

Weitere Aussichten für Mittwoch, 20.05.1992

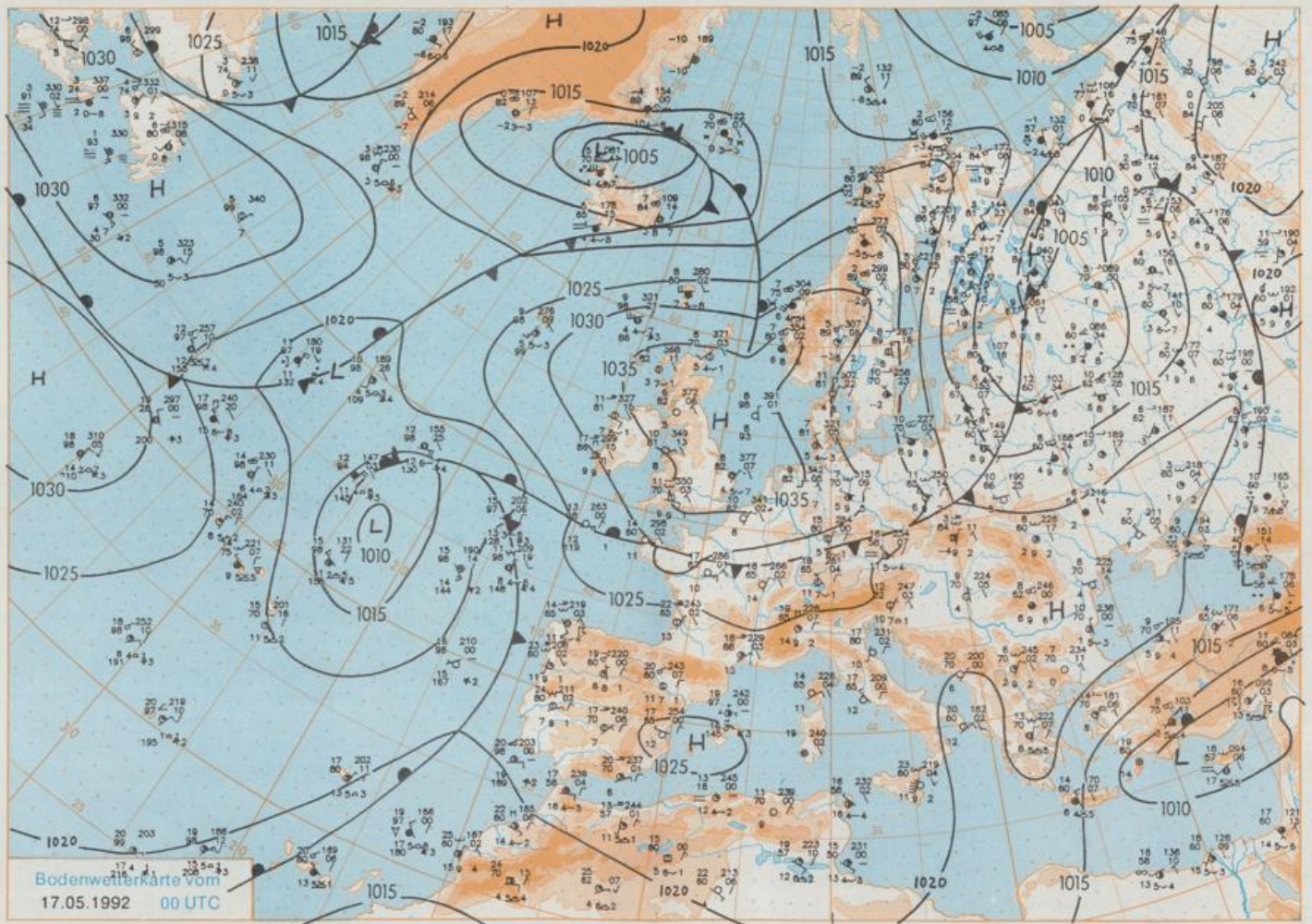
Wenig Änderung.

Schutzgebühr monatlich 18.-DM
einschließlich Versandkosten,
Einzelpreis 0,80 DM
zuzüglich Versandkosten



500 hPa-Karte vom
17.05.1992 00 UTC

Stereographische Projektion 1 : 30 000 000 60°N



Stereographische Projektion 1 : 30 000 000 60°N

Wettermeldungen von Sonntag, dem 17. Mai 1992 06 UTC

Station	Bar.-höhe (m)	Luftdr. red.NN (hPa)	Wetter	Wind km/h	Temperaturen (Grad C)					Sonne Vord. Std.	RR 24h mm	Schnee höhe cm	Extremwerte der Lufttemperatur in der Dekade vom 11.05. bis 20.05.				
					Luft 2 m	Taufpunkt	Max Vortag	Mittel 2 m	Min 2 m				Nacht 5 cm	Tmax Datum	Tmin Datum		
Helgoland	8	1032.6	leicht bew.	NNW 30	10.0	7.4	12.3	10.2	8.6	8	10.9	0.0	1952	20.1	19.05.1953	2.7	17.05.1963
List / Sylt	29	1031.4	wolkenlos	N 30	10.6	7.6	12.9	9.8	8.5	8	9.1		1937	24.8	12.05.1971	1.3	16.05.1941
Schleswig	48	1031.3	wolkenlos	NNW 8	8.5	6.8	17.5	11.3	5.8	5	10.7		1947	27.4	19.05.1953	-0.5	11.05.1978
Kiel	31	1030.9	leicht bew.	W 7	7.9	6.1	17.2	11.6	5.0	4	11.1		1940	26.5	14.05.1943	-1.4	11.05.1941
Arkona	42	1028.8	leicht bew.	NW 17	8.9	6.9	15.3	11.6	7.9	6	11.5		1951	26.4	17.05.1971	0.8	11.05.1978
Norderney	16	1033.3	wolkig	N 22	9.3	6.5	12.0	10.4	8.7	8	11.4		1947	27.4	14.05.1947	3.0	12.05.1978
Bremerhaven	11	1032.2	stark bew.	NNW 15	10.1	7.2	14.5	11.2	9.3	9	11.9		1949	28.1	17.05.1966	2.0	11.05.1978
Cuxhaven	12	1032.1	stark bew.	NNW 24	10.5	7.2	13.6	11.0	8.8	9	11.2		1946	27.1	16.05.1979	1.3	16.05.1946
Hamburg/Flugh.	16	1031.8	wolkig	NW 8	8.7	5.9	18.7	10.8	8.1	8	11.9		1891	30.4	13.05.1945	-4.8	11.05.1938
Lübeck	15	1031.2	wolkig	W 4	8.6	6.8	19.5	13.3	7.0	5	11.5		1890	30.4	12.05.1907	-2.0	11.05.1941
Boltenhagen	17	1030.4	leicht bew.	W 15	9.0	7.1	17.7	12.2	7.5	6	11.6		1951	27.8	17.05.1971	0.1	11.05.1957
Schwerin	67	1031.2	stark bew.	WNW 13	8.0	5.5	19.8	13.7	7.3	7	12.1		1947	28.8	14.05.1985	-1.0	11.05.1978
Warnemünde	10	1030.1	wolkig	WNW 24	10.2	7.2	15.1	12.5	9.4	84	9.8		1951	29.0	17.05.1971	0.0	12.05.1978
Teterow	50	1029.9	stark bew.	WNW 17	9.4	8.3	17.7	13.7	8.2	8	11.9		1947	29.6	17.05.1971	-3.0	12.05.1978
Barth	7	1029.2	leicht bew.	NW 17	10.4	7.4	17.4	13.2	7.8	6	10.4						
Greifswald	6	1029.1	leicht bew.	W 11	9.6	7.5	19.6	14.3	7.7	7	9.6	0.0	1951	30.1	17.05.1971	-1.8	12.05.1978
Ueckermünde	7	1029.2	wolkig	W 11	9.5	7.7	22.0	13.8	8.3	4	X	0.7					
Emden	12	1033.4	wolkig	still	8.9	7.0	16.1	11.3	7.1	6	11.5		1947	29.4	13.05.1969	0.9	15.05.1977
Bremen/Flugh.	5	1032.7	stark bew.	WNW 13	8.9	6.2	18.7	12.6	8.7	9	13.0		1890	30.5	12.05.1907	-2.5	11.05.1938
Soltau	78	1032.3	stark bew.	NNW 9	9.4	6.4	19.8	13.2	8.3	8	12.9		1948	29.5	13.05.1969	-2.3	11.05.1978
Boizenburg	46	1031.9	stark bew.	WNW 8	8.6	3.8	21.2	13.9	7.8	8	10.5						
Lüchow	18	1031.6	stark bew.	NNW 11	9.0	6.0	20.7	14.0	8.5	9	11.3		1955	29.7	14.05.1969	-3.3	11.05.1978
Seehausen/Altm.	23	1031.6	stark bew.	NW 17	9.4	4.4	21.8	15.3	8.9	9	10.8						
Marnitz	87	1030.9	stark bew.	W 15	8.7	5.5		14.2	8.4	7	X						
Neuruppin	39	1030.2	stark bew.	NW 15	9.8	5.8	23.2	14.9	8.6	8	11.3	0.0					
Neubrandenburg	80	1029.5	stark bew.	WNW 21	9.2	7.4	19.8	13.5	7.5	7	11.0	0.2					
Angermünde	55	1028.5	stark bew.	NW 18	9.7	7.5	25.7	13.0	8.0	7	12.0	0.1	1951	33.5	18.05.1971	-5.1	12.05.1978
Lingen	26	1033.3	stark bew.	NNW 9	8.7	5.6	19.7	12.7	8.3	8	13.6		1951	30.4	13.05.1969	-0.8	11.05.1953
Münst.-Osn./Flugh.	52	1033.6	wolkig	N 17	8.5	4.4	20.8	13.7	7.2	5	14.0						
Osnabrück	97	1033.2	stark bew.	N 8	8.3	5.7	20.5	13.6	7.6	6	13.7		1952	29.3	13.05.1969	0.1	11.05.1953
Bad Salzuffen	100	1032.9	stark bew.	N 4	8.4	4.9	21.1	13.8	7.7	6	12.5		1935	30.7	13.05.1969	-1.5	11.05.1938
Hannover/Flugh.	54	1032.6	stark bew.	NW 17	9.0	4.9	20.7	17.3	8.1	7	11.8		1936	30.3	14.05.1943	-2.2	11.05.1978
Braunschweig	88	1032.2	bedeckt	NW 13	8.3	4.8	21.0	13.9	8.3	5	7.8		1891	31.8	12.05.1907	-1.8	11.05.1978
Gardelegen	48	1032.0		NW 11	9.2	4.7	21.8	14.8	7.9	7	10.6						
Magdeburg	84	1031.4	bedeckt	NNW 11	9.2	5.3	22.3	16.1	7.2	6	11.6		1947	30.7	14.05.1969	-2.8	11.05.1978
Potsdam	99	1030.4	stark bew.	NW 15	10.2	6.5	26.3	15.9	8.1	6	12.4		1893	32.5	18.05.1971	-2.6	11.05.1978
Berlin-Temp.	49	1029.9	stark bew.	NNW 18	9.9	6.6	25.7	16.2	8.8	8	12.6	0.0	1876	32.4	19.05.1888	-1.6	11.05.1978
Lindenberg	112	1029.2	stark bew.	NNW 11	9.6	6.0	26.8	16.5	8.0	5	11.9	0.0	1951	33.3	18.05.1971	-2.4	12.05.1978
Manschnow	16	1028.7	stark bew.	NW 18	10.2	7.0	25.6	16.3	8.0	7	10.2						
Düsseldorf/Flugh.	44	1033.4	stark bew.	NE 13	9.0	4.2	22.6	16.9	6.8	6	13.7		1970	29.5	16.05.1979	1.6	11.05.1980
Bocholt	24	1033.9	wolkig	NE 8	9.6	7.1	21.3	14.4	6.1	3	13.6		1947	31.1	19.05.1953	-3.1	11.05.1953
Essen	161	1033.6	stark bew.	ENE 17	7.8	4.9	20.9	15.1	6.8	6	13.4		1935	29.3	14.05.1943	-1.4	16.05.1941
Kahler Asten	859	-	in Wolken	N 26	1.7	1.7	17.1	11.6	1.3	2	11.8		1955	25.5	14.05.1969	-3.1	11.05.1978
Bad Lippspringe	158	1033.1	bedeckt	N 13	7.7	4.8	20.5	13.8	7.2	6	10.9		1951	30.1	13.05.1969	-1.6	11.05.1953
Kassel	233	1032.4	stark bew.	N 9	7.8	4.5	20.9	15.5	6.8	6	10.5		1951	30.1	14.05.1969	-0.8	11.05.1953
Göttingen	173	1032.3	bedeckt	N 9	8.4	5.1	21.0	15.3	7.4	6	11.6		1947	30.3	13.05.1969	-2.6	12.05.1951
Leinefelde	356	1031.6	bedeckt	N 11	6.7	4.6	19.6	14.3	5.2	5	12.7		1957	28.7	13.05.1969	-2.4	12.05.1978
Braunlage	610	1031.6	leicht bew.	N 13	4.7	3.3	21.9	13.2	3.2	2	10.7		1936	28.1	19.05.1953	-3.9	11.05.1978
Brocken	1153	-	Nebel	NNW 35	2.9	-1.5	17.5	8.7	0.6	-1	13.3	Re	1951	22.3	14.05.1969	-8.7	11.05.1978
Artern	166	1032.0	bedeckt	SW 5	6.9	4.2	25.9	15.1	6.0	5	10.7		1954	30.6	17.05.1971	-1.9	11.05.1978
Leipzig/Flugh.	141	1031.0	stark bew.	NW 17	9.1	5.4	24.4	16.4	6.9	6	11.8		1951	30.6	17.05.1971	-2.6	11.05.1978
Wittenberg	106	1030.0	bedeckt	WNW 13	9.0	5.5	27.0	17.6	7.7	7	11.1		1951	30.7	18.05.1971	-2.4	11.05.1978
Oschatz	152	1030.8	bedeckt	NW 17	8.6	4.9	25.9	17.0	7.8	7	10.3						
Dresden/Flugh.	227	1030.3	bedeckt	NNW 15	9.0	5.2	25.5	18.0	8.9	8	12.1		1917	31.7	13.05.1945	-3.4	11.05.1978
Doberlug-Kir.	99	1030.5	bedeckt	WNW 13	9.3	4.3	26.6	16.1	8.4	5	11.0						
Cottbus	69	1029.5	bedeckt	WNW 11	9.5	7.0	27.2	16.1	8.2	5	11.3	0.2	1951	33.3	18.05.1971	-2.9	11.05.1978
Görlitz	238	1028.4	stark bew.	NW 18	9.3	5.9	25.5	16.3	7.1	5	13.0	0.3	1951	30.0	18.05.1971	-2.6	11.05.1978
Aachen	205	1033.2	stark bew.	NNE 8	7.0	4.7	21.2	16.0	6.3	6	12.8		1891	32.1	13.05.1969	-1.0	12.05.1941
Nürburg	629	1032.6	in Wolken	N 13	4.7	4.7	18.7	13.8	4.7	4	8.1		1947	27.3	13.05.1969	-1.1	12.05.1965
Köln-Bonn/Flugh.	99	1033.1	stark bew.	N 11	8.4	4.2	23.5	17.0	7.0	5	10.0		1958	31.6	13.05.1969	-1.2	14.05.1976
Bendorf	132	1032.6	leicht bew.	NW 5	8.5	5.3	25.0	18.6	7.6	6	6.6		1951	31.7	13.05.1969	0.9	12.05.1955
Bad Marienberg	555	1032.1	wolkig	NNE 9	5.6	4.5	22.2	15.9	4.0	2	12.0		1963	25.8	13.05.1969	-0.3	20.05.1965
Giessen	195	1033.3	wolkig	N 8	7.4	4.3	25.5	18.3	6.5	6	12.6		1939	31.4	19.05.1953	-2.4	13.05.1941
Bad Hersfeld	225	1031.7	stark bew.	NE 15	7.8	3.3	24.4	16.9	7.5	6	12.7		1949	31.3	19.05.1953	-1.6	12.05.1955
Wasserkuppe	925	-	in Wolken	NE 18	1.7	1.7	20.9	14.6	1.7	2	12.4		1936	24.6	14.05.1969	-4.6	11.05.1978
Meiningen	453	1031.8	stark bew.	N 17	5.7	3.3	24.5	17.3	5.0	4	12.3						
Schmücke	942	-	Nebel	NE 22	2.2	2.2	21.4	14.5	2.2	2	10.7						
Erfurt/Flugh.	323	1032.1	stark bew.	NNE 9	6.1	3.9	24.6	16.1	5.4	4	9.						