

Wetterkarte

ISSN 0936-5818

D 7311 A

Amtsblatt des Deutschen Wetterdienstes

Erscheint täglich
Nur Postbezug

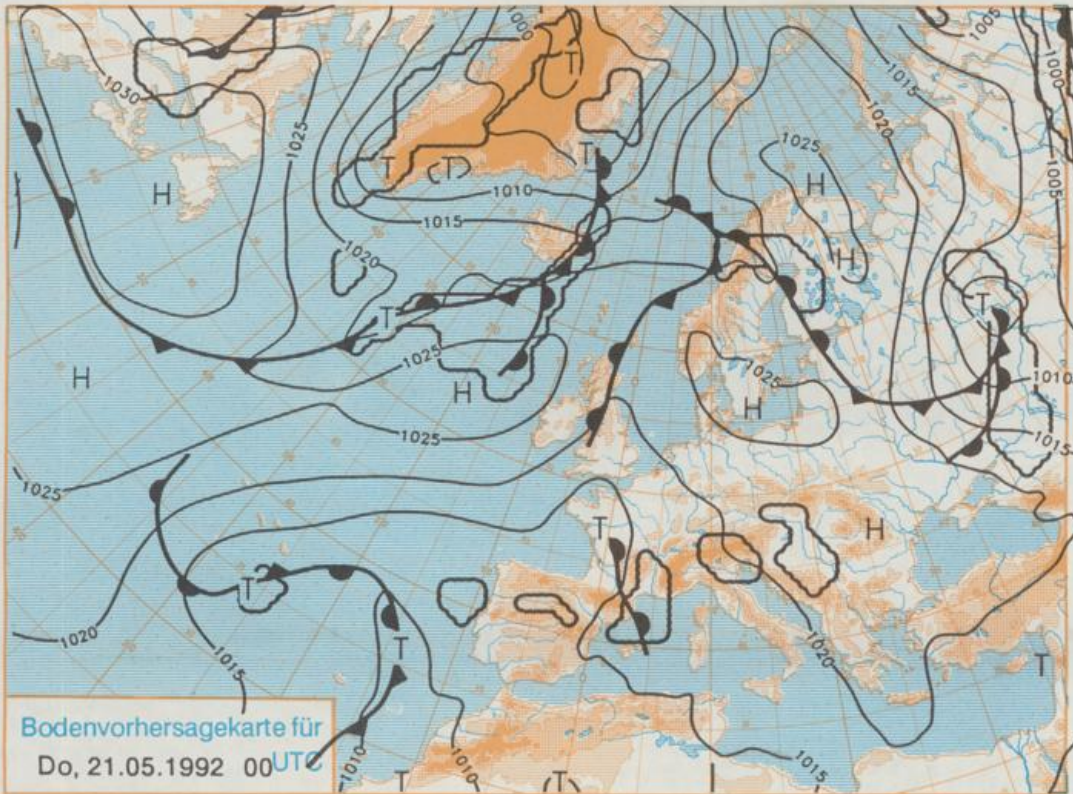
Druck und Verlag: Deutscher Wetterdienst, Zentralamt
Frankfurter Straße 135, 6050 Offenbach am Main
Postfach 10 04 85, Telefon: (069) 80 62-225
Telex: (069) 4152817, Telefax: (069) 80 62-484
Postgirokonto Frankfurt: BLZ 500 100 80, KINr. 490 31-806



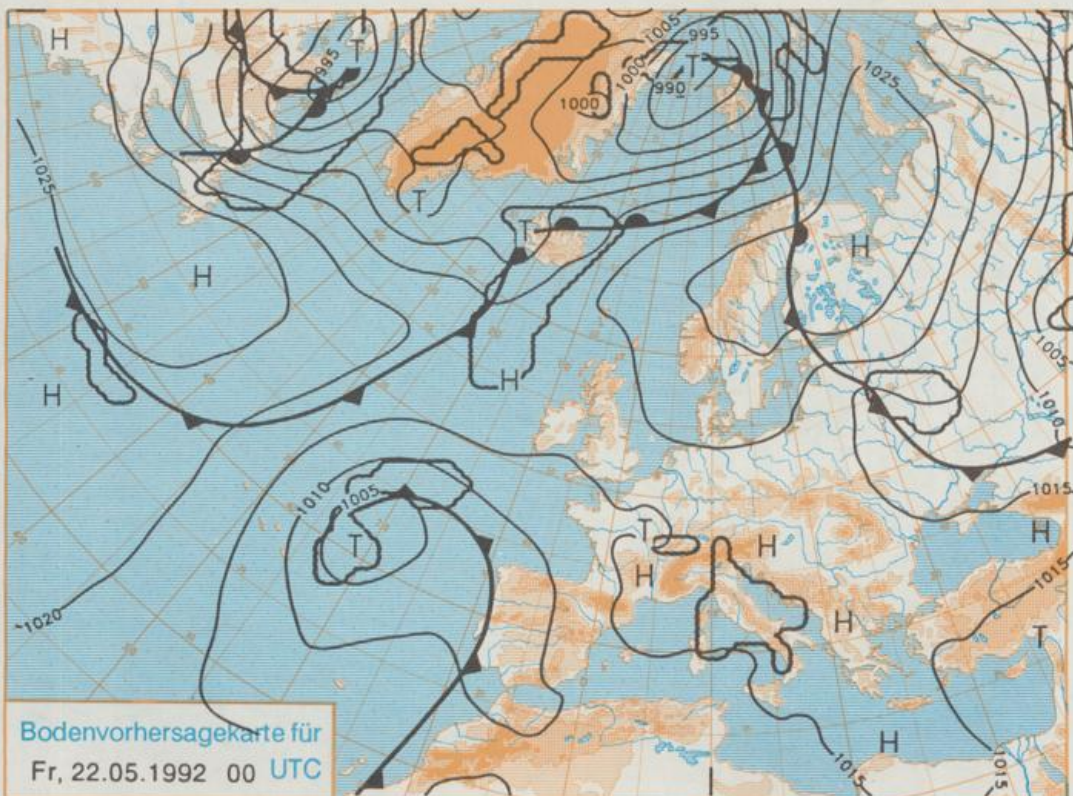
Jahrgang 1992

Dienstag, den 19. Mai

Nummer 140



Stereographische Projektion 1 : 60 000 000 60°N



Deutschland-Vorhersage für Donnerstag, 21.05.1992

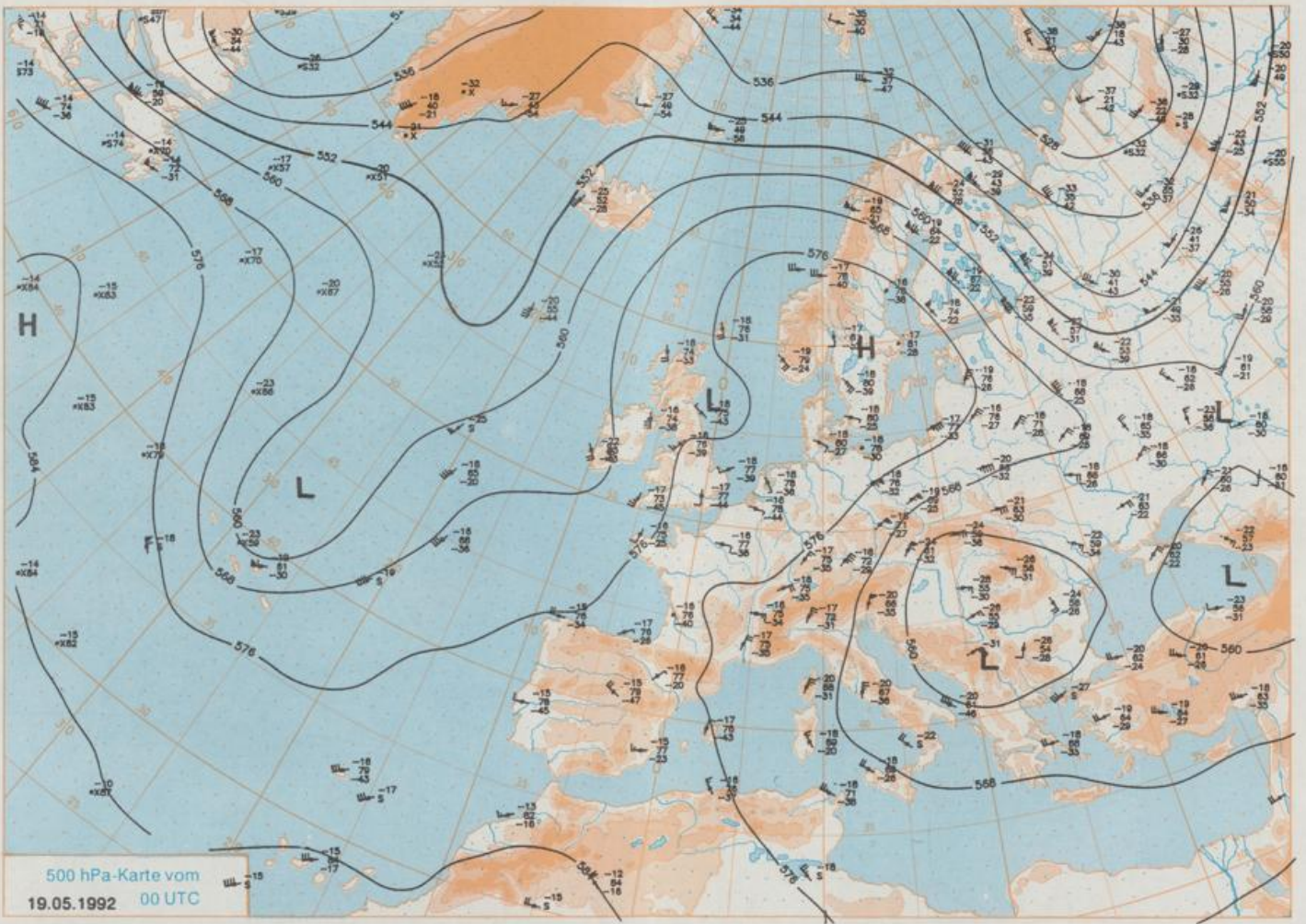
Ein kräftiges Hochdruckgebiet verlagert seinen Schwerpunkt von der Ostsee nach Nordfinland. Somit gelangt auch in den nächsten Tagen von Osten her Kontinentalluft in den größten Teil Deutschlands. Gleichzeitig schiebt sich Kaltluft, die in den letzten Tagen in großen Höhen bis zum Schwarzen Meer vorgeedrungen ist, von Süden her über die Alpen und kann dann vereinzelt zu Gewittern führen.

In der Nordhälfte sonnig. Nach Süden hin gebietsweise wolkig, vereinzelt Schauer oder Gewitter. Tiefsttemperaturen um 10 Grad c. Höchstwerte 20 bis 25, örtlich bis 27 Grad C. Schwacher, tagsüber auflebender Wind um Ost.

Weitere Aussichten für Freitag, 22.05.1992

Keine druchgreifende Wetteränderung.

Schutzgebühr monatlich 18.-DM
einschließlich Versandkosten,
Einzelpreis 0,80 DM
zuzüglich Versandkosten



500 hPa-Karte vom
19.05.1992 00 UTC

Stereographische Projektion 1 : 30 000 000 60°N

Wettermeldungen von Dienstag, dem 19. Mai 1992 06 UTC

Station	Bar.-höhe (m)	Luftdr. red. NN (hPa)	Wetter	Wind km/h	Temperaturen (Grad C)					Sonne Vort. Std.	RR 24h mm	Schnee höhe cm	Extremwerte der Lufttemperatur in der Dekade vom 11.05. bis 20.05. Datum			
					Luft	Tau-punkt	Max Vortag	Mittel	Min Nacht				Tmax Datum	Tmin Datum	Tmax Datum	Tmin Datum
Helgoland	8	1028,7	leicht bew.	ESE 28	13,0	8,2	15,2	14,0	12,8	11	14,6	1952	20,1	19,05.1953	2,7	17,05.1963
List / Sylt	29	1029,8	leicht bew.	ESE 15	13,6	8,8	20,7	15,6	11,9	8	14,2	1937	24,8	12,05.1971	1,3	18,05.1941
Schleswig	48	1030,2	leicht bew.	ESE 13	12,8	8,0	19,7	15,1	8,5	6	14,6	1947	27,4	19,05.1953	-0,5	11,05.1978
Kiel	31	1030,7	leicht bew.	ESE 9	13,3	6,3	18,0	14,6	9,2	7	13,4	1940	28,5	14,05.1943	-1,4	11,05.1941
Arkona	42	1031,2	leicht bew.	E 22	10,8	6,5	15,3	12,1	8,5	5	14,9	1951	26,4	17,05.1971	0,8	11,05.1978
Norderney	16	1027,7	wolkenlos	ESE 17	12,1	7,6	15,8	14,1	11,5	10	13,8	1947	27,4	14,05.1947	3,0	12,05.1978
Bremerhaven	11	1028,1	leicht bew.	E 18	11,8	6,5	21,2	16,5	10,4	7	14,0	1949	28,1	17,05.1966	2,0	11,05.1978
Cuxhaven	12	1028,8	leicht bew.	ESE 28	12,4	7,1	19,4	15,3	12,2	10	13,3	1946	27,1	16,05.1979	1,3	16,05.1946
Hamburg/Flugh.	16	1029,4	leicht bew.	ESE 15	11,8	5,6	20,7	16,2	9,3	4	14,6	1891	30,4	13,05.1945	-4,8	11,05.1938
Lübeck	15	1030,1	leicht bew.	E 11	11,2	7,8	21,0	14,6	7,2	6	14,2	1890	30,4	12,05.1907	-2,0	11,05.1941
Boltenhagen	17	1030,0	wolkenlos	ESE 24	12,1	7,8	14,8	13,2	11,3	10	15,1	1951	27,8	17,05.1971	0,1	11,05.1957
Schwerin	67	1029,7	wolkenlos	E 9	11,4	6,3	20,2	15,2	9,3	8	14,7	1947	28,8	14,05.1985	-1,0	11,05.1978
Warnemünde	10	1030,8	leicht bew.	ESE 5	11,9	7,2	16,6	13,9	9,5	8	14,5	1951	29,0	17,05.1971	0,0	12,05.1978
Teterow	50	1030,5	wolkenlos	ENE 11	10,7	8,8	19,0	12,4	6,2	5	13,9	1947	29,6	17,05.1971	-3,0	12,05.1978
Barth	7	1030,7	wolkenlos	E 17	11,2	6,2	18,1	12,8	6,6	2	14,7					
Greifswald	6	1030,7	wolkenlos	ENE 13	11,3	6,5	16,3	12,8	7,0	3	14,0	1951	30,1	17,05.1971	-1,8	12,05.1978
Ueckermünde	7	1031,2	leicht bew.	E 15	11,6	6,9		13,2	11,0	7	X					
Emden	12	1027,2	leicht bew.	E 22	11,5	8,0	21,2	15,6	9,8	8	13,2	1947	29,4	13,05.1969	0,9	15,05.1977
Bremer/Flugh.	5	1028,1	leicht bew.	E 11	11,6	6,5	22,4	17,4	9,9	9	14,4	1890	30,5	12,05.1907	-2,5	11,05.1938
Sothau	78	1028,6	leicht bew.	ESE 13	11,2	5,9	22,0	16,4	9,2	7	14,3	1948	29,5	13,05.1969	-2,3	11,05.1978
Boizenburg	46	1029,6	leicht bew.	E 15	10,1	4,9		15,3	8,1	7	14,7					
Lüchow	18	1029,1	wolkenlos	E 8	10,3	6,8	21,0	14,6	7,4	5	14,3	1955	29,7	14,05.1969	-3,3	11,05.1978
Seehausen/Altm.	23	1029,4	wolkenlos	ENE 13	11,0	5,2	21,7	15,0	6,9	5	13,6					
Marnitz	87	1029,7	wolkenlos	ENE 4	12,5	6,9	19,2	14,8	7,3	1	X					
Neuruppin	39	1029,4	wolkenlos	ENE 9	10,8	6,2	19,5	14,5	8,8	7	13,9					
Neubrandenburg	80	1030,1	leicht bew.	ENE 21	9,9	7,6	17,6	11,7	5,4	4	14,8					
Angermünde	55	1029,9	wolkenlos	NE 8	9,2	6,4	19,0	13,0	5,6	3	13,7	1951	33,5	18,05.1971	-5,1	12,05.1978
Lingen	26	1026,0	leicht bew.	E 5	12,4	8,3	22,5	16,0	10,8	9	12,3	1951	30,4	13,05.1969	-0,8	11,05.1953
Münst.-Osn./Flugh.	52	1026,1	leicht bew.	E 11	13,8	7,9	21,2	16,8	9,5	5	14,1					
Osnabrück	97	1026,6	leicht bew.	ENE 2	11,7	7,9	20,7	16,2	9,5	5	12,8	1952	29,3	13,05.1969	0,1	11,05.1953
Bad Salzuflen	100	1027,0	leicht bew.	ENE 2	11,8	7,6	20,5	15,0	9,0	4	13,1	1935	30,7	13,05.1969	-1,5	11,05.1938
Hannover/Flugh.	54	1027,9	leicht bew.	E 8	11,3	6,4	21,1	15,5	8,3	6	14,3	1936	30,3	14,05.1943	-2,2	11,05.1978
Braunschweig	88	1028,0	leicht bew.	E 4	10,6	6,1	20,3	15,6	7,7	3	13,5	1891	31,8	12,05.1907	-1,8	11,05.1978
Gardelegen	48	1029,0	wolkenlos	ENE 8	9,9	5,2	21,1	15,1	3,9	3	14,1					
Magdeburg	84	1028,3	wolkenlos	ENE 9	11,1	6,0	21,5	16,2	9,0	5	13,9	1947	30,7	14,05.1969	-2,8	11,05.1978
Potsdam	99	1028,8	wolkenlos	E 18	11,1	4,9	21,1	15,6	8,7	6	13,6	1893	32,5	18,05.1971	-2,6	11,05.1978
Berlin-Temp.	49	1029,0	wolkenlos	E 15	11,5	5,6	18,8	14,9	9,0	7	13,7	1876	32,4	19,05.1888	-1,6	11,05.1978
Lindenberg	112	1028,8	wolkenlos	E 11	10,2	4,0	19,5	14,0	8,2	7	13,3	1951	33,3	18,05.1971	-2,4	12,05.1978
Manschnow	16	1029,3	wolkenlos	ENE 17	10,2	5,1	19,2	13,8	7,0	3	11,8					
Düsseldorf/Flugh.	44	1024,6	leicht bew.	ENE 5	13,1	7,0	23,3	18,6	8,0	5	14,3	1970	29,5	16,05.1979	1,6	11,05.1980
Bocholt	24	1025,0	wolkenlos	ESE 9	12,9	6,8	22,0	16,9	11,0	8	13,8	1947	31,1	19,05.1953	-3,1	11,05.1953
Essen	161	1025,0	leicht bew.	ESE 9	12,8	5,8	21,3	16,9	10,6	8	14,3	1935	29,3	14,05.1943	-1,4	16,05.1941
Kahler Asten	859	-	leicht bew.	SE 24	9,0	0,6	16,2	11,3	7,3	5	14,2	1955	25,5	14,05.1969	-3,1	11,05.1978
Bad Lippspringe	158	1026,3	leicht bew.	E 13	13,5	5,5	20,7	15,0	9,7	5	14,0	1951	30,1	13,05.1969	-1,8	11,05.1953
Kassel	233	1026,4	wolkenlos	N 5	11,9	4,4	20,3	15,1	7,7	2	13,4	1951	30,0	14,05.1969	-0,8	11,05.1969
Göttingen	173	1027,3	wolkenlos	still 4	9,4	6,4	21,7	14,7	6,6	4	13,5	1947	30,3	13,05.1969	-2,6	12,05.1951
Leinefelde	356	1026,7	wolkenlos	E 4	10,7	6,5	18,5	12,9	6,5	4	14,2	1957	28,7	13,05.1969	-2,4	12,05.1978
Braunlage	610	1026,6	wolkenlos	E 5	10,0	3,3	16,1	11,8	6,5	4	14,2	1936	28,1	19,05.1953	-3,9	11,05.1978
Brocken	1153	-	wolkenlos	SE 35	7,6	-1,2	10,1	7,8	5,8	4	14,1	1951	22,3	14,05.1969	-8,7	11,05.1978
Artern	166	1027,4	wolkenlos	ENE 11	10,3	6,3	19,0	13,0	6,6	5	13,5	1954	30,6	17,05.1971	-1,9	11,05.1978
Leipzig/Flugh.	141	1027,4	wolkenlos	NE 8	10,3	4,7	19,3	14,2	6,4	5	14,0	1951	30,6	17,05.1971	-2,6	11,05.1978
Wittenberg	106	1027,6	wolkenlos	ENE 15	11,5	5,3	20,8	15,3	8,3	7	13,8	1951	30,7	18,05.1971	-2,4	11,05.1978
Oschatz	152	1027,5	wolkenlos	ENE 5	10,3	4,4	19,8	14,4	6,1	3	13,4					
Dresden/Flugh.	227	1027,9	leicht bew.	E 2	11,7	4,4	18,7	13,7	6,8	3	13,5	1917	31,7	13,05.1945	-3,4	11,05.1978
Doberlug-Kir.	99	1028,4	wolkenlos	ENE 11	10,7	3,5	19,6	13,7	4,3	0	13,8					
Cottbus	69	1028,5	wolkenlos	ENE 9	10,4	3,3	20,2	14,3	8,0	4	12,6	1951	33,3	18,05.1971	-2,9	11,05.1978
Gröritz	238	1028,0	wolkenlos	E 8	8,9	4,0	18,0	13,1	5,6	3	11,4	1951	30,0	18,05.1971	-2,6	11,05.1978
Aachen	205	1023,3	leicht bew.	E 9	11,4	5,7	23,2	17,4	9,5	7	13,8	1891	32,1	13,05.1969	-1,0	12,05.1941
Nürburg	629	1023,7	leicht bew.	E 13	10,1	3,6	19,0	13,7	7,7	6	13,5	1947	27,3	13,05.1969	-1,1	20,05.1965
Köln-Bonn/Flugh.	99	1024,1	leicht bew.	E 15	13,4	3,9	24,7	17,4	9,5	6	14,3	1958	31,6	13,05.1969	-1,2	14,05.1976
Berndorf	132	1024,0	wolkenlos	E 11	12,6	3,1	23,1	16,6	10,0	7	15,5	1951	31,7	13,05.1969	0,9	12,05.1955
Bad Marienberg	555	1025,0	leicht bew.	SE 18	11,3	3,7	19,2	13,6	8,1	5	13,7	1963	25,8	13,05.1969	-3,0	20,05.1965
Gießen	195	1026,3	leicht bew.	ENE 8	10,9	4,9	21,6	16,4	7,8	6	13,9	1939	31,4	19,05.1953	-2,4	13,05.1941
Bad Hersfeld	225	1026,7	leicht bew.	NE 4	8,3	4,6	19,6	14,4	5,9	4	13,2	1949	31,3	19,05.1953	-1,6	12,05.1955
Wasserkuppe	925	-	leicht bew.	ESE 33	9,6	3,0	14,5	10,4	6,8	3	13,5	1936	24,6	14,05.1969	-4,6	11,05.1978
Meiningen	453	1025,8	wolkenlos	still 11	1,1	3,5	17,5	12,6	8,2	1	14,0					
Schmücke	942	-	wolkenlos	E 24	9,5	2,8	14,0	9,2	6,4	5	12,9					
Erfurt/Flugh.	323	1026,9	wolkenlos	NE 5	9,7	4,3	17,7	13,4	7,1	2	13,8	1967	29,7	17,05.1971	-2,3	11,05.1978
Neuhaus a.R.	850	-	wolkenlos	E 17	10,4	0,9	13,3	9,4	7,0	3	13,5					
Gera-Leumnitz	312	1026,8	wolkenlos	NNE 4	10,1	4,6	17,5	13,6	5,1	2	13,9	1952	29,7			