

Wetterkarte

ISSN 0936-5818

D 7311 A

Amtsblatt des Deutschen Wetterdienstes

Erscheint täglich
Nur Postbezug

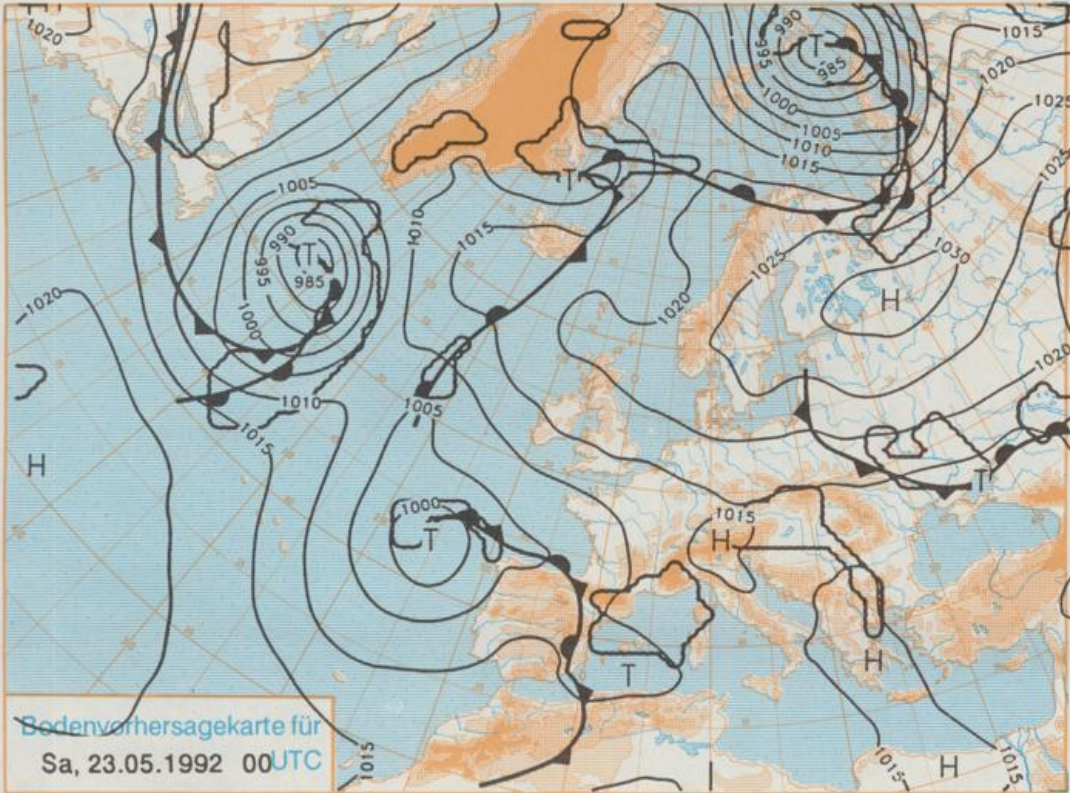
Druck und Verlag: Deutscher Wetterdienst, Zentralamt
Frankfurter Straße 135, 6050 Offenbach am Main
Postfach 10 04 65, Telefon: (069) 80 62-225
Telex: (069) 4152817, Telefax: (069) 80 62-484
Postgirokonto Frankfurt: BLZ 500 100 80, KINr. 490 31-608



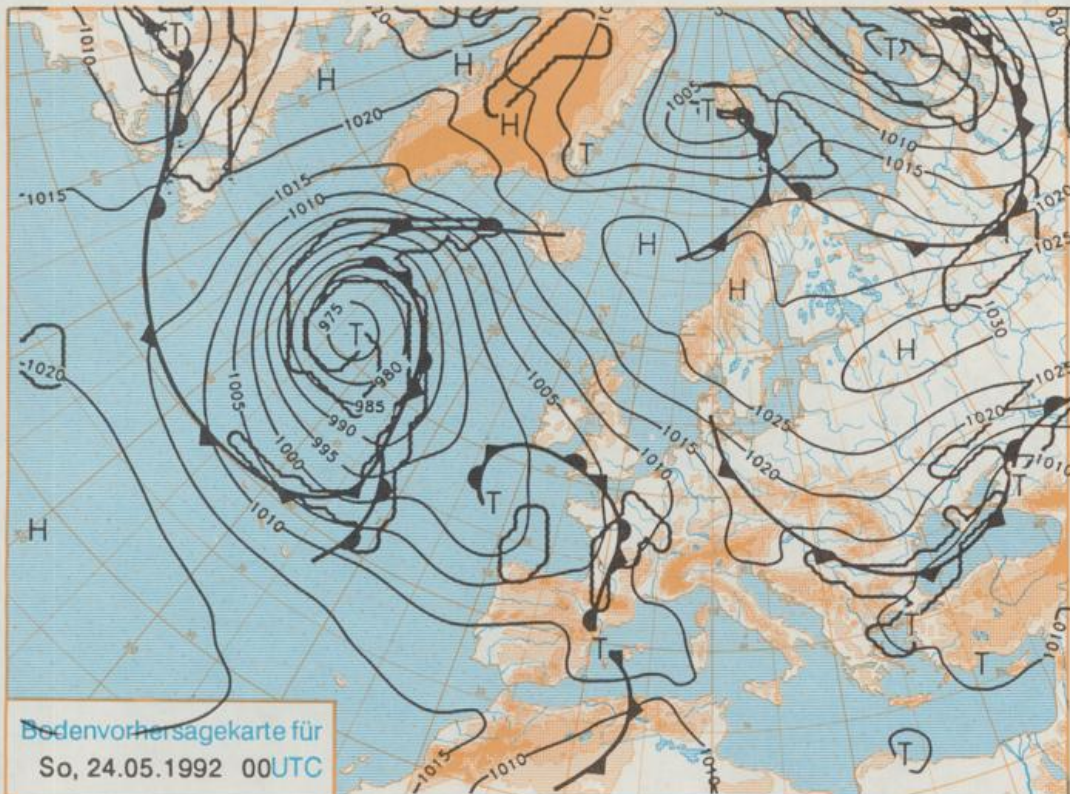
Jahrgang 1992

Donnerstag, den 21. Mai

Nummer 142



Stereographische Projektion 1 : 60 000 000 60°N



Deutschland-Vorhersage für Samstag, 23.05.1992

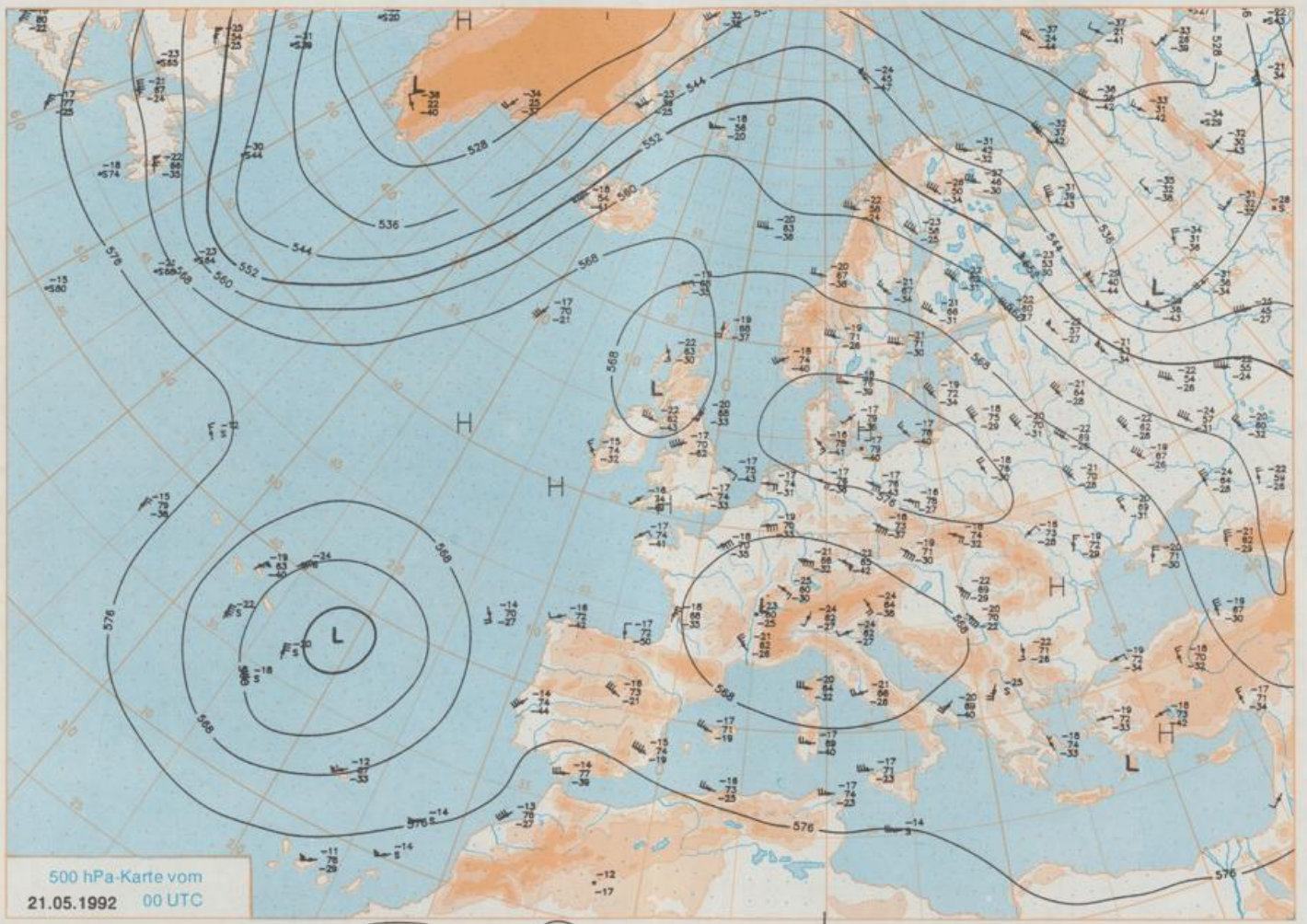
Das am Donnerstag noch über Mitteleuropa liegende Hoch wird weiter abgebaut. Dafür bildet sich ein neuer Hochschwerpunkt über Nordrußland. An seinem Südrand werden weiterhin trockene Luftmassen in den größten Teil Deutschlands geführt. Nur in den äußersten Süden und Südwesten gelangt nach wie vor etwas feuchtere Luft aus dem Mittelmeerraum.

Südlich der Donau und im Alpengebiet zeitweise wolkig und vereinzelt Schauer oder Gewitter, in den anderen Gebieten sonnig. Tiefsttemperaturen Samstag früh im Süden um 7, sonst um 11 Grad C. Höchsttemperaturen 25 bis 30 Grad C. Mäßiger bis frischer und böiger Wind um Ost.

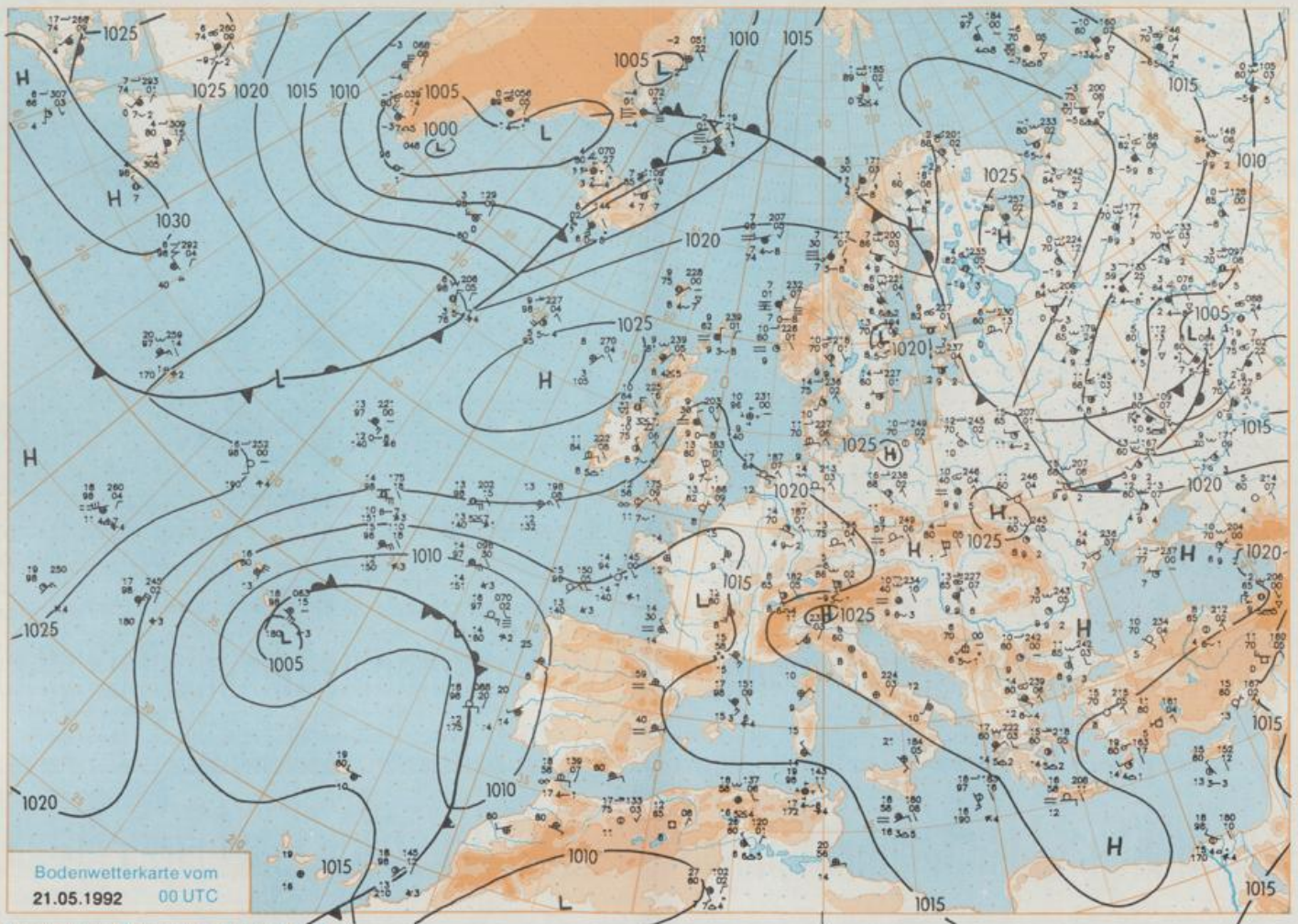
Weitere Aussichten für Sonntag, 24.05.1992

Keine durchgreifende Änderung.

Schutzgebühr monatlich 18.-DM
einschließlich Versandkosten,
Einzelpreis 0,80 DM
zuzüglich Versandkosten



Stereographische Projektion 1 : 30 000 000 60°N



Stereographische Projektion 1 : 30 000 000 60°N

Wettermeldungen von Donnerstag, dem 21. Mai 1992 06 UTC

| Station | Bar.-höhe (m) | Luftdr. red. NN (hPa) | Wetter | Wind km/h | Deutschland | | | | | | Sonne Vort. Std. | RR 24h mm | Schnee höhe cm | Extremwerte der Lufttemperatur in der Dekade vom 21.05. bis 31.05. | | | | |
|--------------------|---------------|-----------------------|-------------|-----------|---------------------|-----------|-------|------|------|-------|------------------|-----------|----------------|--|-------|------------|--------|------------|
| | | | | | Temperatur (Grad C) | | Nacht | 5 cm | Tmax | Datum | | | | Tmin | Datum | | | |
| | | | | | Luft 2 m | Tau-punkt | | | | | | | | | | Max | Mittel | Min |
| Helgoland | 8 | 1020.9 | wolkenlos | ESE | 26 | 14.2 | 11.2 | 19.1 | 16.4 | 13.5 | 11 | 14.5 | | 1952 | 21.6 | 25.05.1989 | 2.6 | 22.05.1955 |
| List / Sylt | 29 | 1021.4 | wolkenlos | E | 13 | 15.3 | 11.8 | 23.3 | 17.7 | 14.0 | 10 | 14.1 | | 1937 | 26.3 | 31.05.1978 | 2.4 | 22.05.1955 |
| Schleswig | 48 | 1022.0 | wolkenlos | E | 8 | 14.1 | 11.7 | 23.2 | 17.6 | 10.5 | 7 | 14.6 | | 1947 | 29.4 | 31.05.1947 | 0.3 | 22.05.1955 |
| Kiel | 31 | 1022.3 | leicht bew. | sse | 5 | 17.5 | 10.1 | 23.3 | 17.5 | 12.3 | 9 | 15.0 | | 1940 | 30.3 | 31.05.1947 | -0.2 | 22.05.1980 |
| Arkona | 42 | 1023.6 | leicht bew. | E | 22 | 12.9 | 9.8 | 16.7 | 14.3 | 12.4 | 10 | 14.5 | | 1951 | 23.2 | 26.05.1989 | 3.8 | 22.05.1980 |
| Norderney | 16 | 1020.2 | wolkenlos | SE | 15 | 15.1 | 9.1 | 23.2 | 17.9 | 14.5 | 13 | 14.0 | | 1947 | 30.3 | 27.05.1985 | 4.1 | 22.05.1955 |
| Bremerhaven | 11 | 1020.8 | wolkenlos | E | 13 | 15.4 | 8.5 | 24.1 | 19.9 | 13.4 | 11 | 14.0 | | 1949 | 29.7 | 27.05.1985 | 2.1 | 22.05.1980 |
| Cuxhaven | 12 | 1021.4 | wolkenlos | ESE | 15 | 14.8 | 10.8 | 21.5 | 17.8 | 13.8 | 9 | 13.8 | | 1946 | 29.9 | 27.05.1985 | 2.8 | 22.05.1955 |
| Hamburg/Flugh. | 16 | 1021.9 | wolkenlos | SE | 8 | 15.0 | 9.7 | 24.1 | 18.2 | 12.2 | 7 | 14.2 | | 1891 | 32.1 | 21.05.1932 | -1.0 | 23.05.1980 |
| Lübeck | 15 | 1022.3 | wolkenlos | still | 4 | 14.1 | 12.4 | 25.1 | 17.6 | 8.7 | 5 | 13.7 | | 1890 | 34.0 | 27.05.1892 | -0.4 | 26.05.1987 |
| Boitenhagen | 17 | 1022.2 | wolkenlos | S | 4 | 14.3 | 12.1 | 18.2 | 14.7 | 12.5 | 10 | 14.9 | | 1951 | 29.4 | 31.05.1979 | 0.6 | 21.05.1956 |
| Schwerin | 67 | 1022.8 | wolkenlos | still | 4 | 16.8 | 10.3 | 24.8 | 19.7 | 13.5 | 7 | 14.4 | | 1947 | 30.6 | 31.05.1979 | 0.3 | 23.05.1980 |
| Warnemünde | 10 | 1022.9 | leicht bew. | SSE | 11 | 16.0 | 10.2 | 23.7 | 17.1 | 13.9 | 12 | 13.8 | | 1951 | 29.5 | 31.05.1979 | 2.2 | 22.05.1980 |
| Teterow | 50 | 1023.0 | wolkenlos | still | 4 | 13.6 | 12.5 | 23.9 | 18.2 | 9.5 | 7 | 13.7 | | 1947 | 29.3 | 31.05.1956 | -0.9 | 22.05.1980 |
| Barth | 7 | 1022.9 | wolkenlos | SSE | 4 | 14.8 | 11.1 | 22.8 | 16.5 | 9.9 | x | 14.3 | | | | | | |
| Greifswald | 6 | 1023.3 | leicht bew. | SSW | 5 | 14.4 | 12.9 | 23.4 | 16.8 | 9.5 | 6 | 13.9 | | 1951 | 29.8 | 31.05.1979 | -0.3 | 27.05.1957 |
| Ueckermünde | 7 | 1024.4 | wolkenlos | still | 4 | 17.2 | 13.1 | 22.1 | 18.3 | 10.7 | 6 | X | | | | | | |
| Emden | 12 | 1019.4 | wolkenlos | E | 17 | 13.9 | 9.7 | 24.8 | 18.2 | 11.1 | 9 | 13.3 | | 1947 | 30.0 | 31.05.1947 | 1.0 | 26.05.1957 |
| Bremen/Flugh. | 5 | 1020.5 | wolkenlos | SE | 11 | 14.7 | 9.4 | 23.6 | 18.2 | 10.9 | 7 | 13.9 | | 1890 | 34.4 | 28.05.1892 | -1.6 | 23.05.1980 |
| Soi tau | 78 | 1021.5 | wolkenlos | ESE | 8 | 14.9 | 8.1 | 25.1 | 18.9 | 9.8 | 7 | 14.2 | | 1948 | 30.8 | 27.05.1985 | -2.2 | 23.05.1980 |
| Boizenburg | 46 | 1022.5 | wolkenlos | SE | 9 | 13.7 | 7.6 | 23.7 | 18.2 | 12.1 | 11 | 14.5 | | | | | | |
| Lüchow | 18 | 1022.5 | wolkenlos | NE | 4 | 11.7 | 10.4 | 25.0 | 18.2 | 8.1 | 6 | 13.3 | | 1955 | 30.2 | 31.05.1979 | -2.4 | 23.05.1980 |
| Seehausen/Altm. | 23 | 1022.8 | wolkenlos | ESE | 8 | 14.4 | 8.3 | 25.4 | 17.8 | 9.2 | 7 | 14.2 | | | | | | |
| Marnitz | 87 | 1023.0 | wolkenlos | E | 4 | 16.6 | 10.6 | 24.6 | 17.7 | 10.1 | 4 | X | | | | | | |
| Neuruppin | 39 | 1022.9 | wolkenlos | E | 4 | 14.0 | 9.4 | 24.3 | 19.2 | 12.2 | 8 | 14.8 | | | | | | |
| Neubrandenburg | 80 | 1023.0 | wolkenlos | still | 13.8 | 11.6 | 23.7 | 17.7 | 9.8 | 9 | 14.5 | | | | | | | |
| Angermünde | 55 | 1023.3 | wolkenlos | still | 14.3 | 12.5 | 24.5 | 18.2 | 9.8 | 7 | 13.4 | | | 1951 | 30.6 | 21.05.1953 | -0.8 | 23.05.1980 |
| Lingen | 26 | 1019.0 | wolkenlos | ESE | 5 | 15.3 | 9.9 | 24.8 | 19.8 | 13.0 | 11 | 13.8 | | 1951 | 30.7 | 27.05.1985 | 0.1 | 23.05.1955 |
| Münst.-Osn./Flugh. | 52 | 1019.4 | wolkenlos | ESE | 9 | 16.3 | 7.7 | 24.9 | 19.4 | 13.2 | 8 | 13.9 | | | | | | |
| Osnabrück | 97 | 1019.6 | wolkenlos | E | 5 | 14.6 | 9.4 | 23.9 | 18.6 | 11.0 | 6 | 13.9 | | 1952 | 30.0 | 27.05.1985 | 0.1 | 22.05.1955 |
| Bad Salzuflen | 100 | 1020.2 | wolkenlos | ESE | 5 | 13.7 | 9.8 | 23.6 | 18.0 | 10.6 | 6 | 13.5 | | 1935 | 33.4 | 30.05.1944 | -0.6 | 23.05.1955 |
| Hannover/Flugh. | 54 | 1021.1 | wolkenlos | E | 11 | 14.2 | 9.5 | 24.4 | 19.0 | 9.6 | 6 | 13.8 | | 1936 | 32.2 | 30.05.1944 | -1.8 | 23.05.1980 |
| Braunschweig | 88 | 1021.5 | wolkenlos | SSE | 8 | 14.8 | 8.4 | 23.8 | 18.2 | 9.8 | 5 | 13.7 | | 1891 | 35.4 | 27.05.1892 | 0.7 | 27.05.1957 |
| Gardlegen | 48 | 1022.5 | wolkenlos | still | 11.1 | 8.6 | 25.7 | 19.8 | 5.8 | 4 | 13.8 | | | | | | | |
| Magdeburg | 84 | 1021.8 | wolkenlos | SSE | 5 | 14.7 | 9.8 | 25.5 | 17.8 | 10.0 | 5 | 13.6 | | 1947 | 30.7 | 31.05.1979 | -0.8 | 23.05.1980 |
| Potsdam | 99 | 1023.2 | wolkenlos | ESE | 8 | 14.5 | 9.3 | 25.9 | 18.9 | 12.0 | 10 | 14.3 | | 1893 | 34.0 | 24.05.1922 | 0.7 | 22.05.1955 |
| Berlin-Temp. | 49 | 1022.9 | wolkenlos | ESE | 4 | 16.4 | 10.3 | 24.9 | 19.8 | 13.8 | 7 | 14.3 | | 1876 | 35.5 | 28.05.1892 | 0.3 | 21.05.1911 |
| Lindenberg | 112 | 1022.9 | wolkenlos | SSE | 4 | 16.8 | 8.7 | 25.4 | 19.6 | 14.1 | 11 | 14.2 | | 1951 | 32.0 | 21.05.1953 | -0.4 | 22.05.1955 |
| Manschnow | 16 | 1023.1 | wolkenlos | E | 8 | 14.4 | 10.6 | 24.9 | 18.5 | 10.7 | 7 | 12.6 | | | | | | |
| Düsseldorf/Flugh. | 44 | 1018.1 | wolkenlos | ESE | 9 | 17.4 | 7.1 | 26.4 | 20.7 | 15.0 | 9 | 13.7 | | 1970 | 30.1 | 31.05.1979 | 1.4 | 21.05.1988 |
| Bocholt | 24 | 1018.3 | wolkenlos | ESE | 8 | 15.4 | 10.3 | 24.9 | 20.0 | 13.5 | 9 | 13.9 | | 1947 | 30.2 | 26.05.1988 | 0.0 | 21.05.1952 |
| Essen | 161 | 1018.5 | wolkenlos | SE | 9 | 15.6 | 7.2 | 25.0 | 20.0 | 14.3 | 10 | 14.2 | | 1935 | 32.0 | 30.05.1944 | 0.3 | 23.05.1955 |
| Kahler Asten | 859 | - | wolkenlos | SE | 18 | 9.9 | 4.6 | 19.2 | 14.1 | 8.7 | 6 | 13.4 | | 1955 | 25.3 | 31.05.1979 | -2.6 | 22.05.1955 |
| Bad Lipspringe | 158 | 1019.7 | wolkenlos | E | 11 | 15.3 | 8.4 | 23.3 | 17.8 | 12.1 | 7 | 13.5 | | 1951 | 30.0 | 31.05.1979 | -0.6 | 21.05.1988 |
| Kassel | 233 | 1019.9 | wolkenlos | NNE | 2 | 15.3 | 6.6 | 23.2 | 18.6 | 11.9 | 4 | 13.7 | | 1951 | 30.1 | 26.05.1953 | 0.4 | 21.05.1956 |
| Göttingen | 173 | 1020.7 | wolkenlos | WNW | 4 | 12.5 | 7.6 | 25.1 | 18.0 | 9.7 | 7 | 13.7 | | 1947 | 30.4 | 26.05.1953 | -2.7 | 23.05.1955 |
| Leinefelde | 356 | 1020.8 | wolkenlos | NNE | 5 | 13.1 | 8.1 | 21.7 | 16.1 | 9.6 | 5 | 14.2 | | 1957 | 27.5 | 30.05.1979 | -1.3 | 21.05.1965 |
| Braunlage | 610 | 1020.8 | wolkenlos | E | 8 | 12.6 | 4.5 | 20.2 | 15.3 | 8.9 | 5 | 13.9 | | 1936 | 27.8 | 30.05.1944 | -1.6 | 22.05.1955 |
| Brocken | 1153 | - | wolkenlos | SSE | 44 | 9.0 | 1.8 | 14.3 | 11.4 | 8.1 | 6 | 14.3 | | 1951 | 21.1 | 31.05.1979 | -5.3 | 22.05.1955 |
| Artern | 166 | 1021.6 | wolkenlos | still | 13.8 | 8.5 | 23.8 | 17.2 | 9.5 | 7 | X | | | 1954 | 29.2 | 27.05.1985 | -0.7 | 22.05.1955 |
| Leipzig/Flugh. | 141 | 1021.6 | wolkenlos | SE | 13 | 15.5 | 8.5 | 23.7 | 19.0 | 10.7 | 8 | 13.8 | | 1951 | 30.9 | 26.05.1953 | 0.8 | 22.05.1955 |
| Wittenberg | 106 | 1021.9 | wolkenlos | ESE | 9 | 15.4 | 8.7 | 25.7 | 19.4 | 13.0 | 9 | 13.7 | | 1951 | 31.1 | 21.05.1953 | -0.2 | 22.05.1955 |
| Oschatz | 152 | 1022.1 | wolkenlos | SE | 4 | 12.9 | 7.8 | 25.1 | 18.7 | 7.7 | 6 | 13.2 | | | | | | |
| Schredt/Flugh. | 227 | 1023.0 | wolkenlos | uml | 2 | 14.0 | 6.9 | 24.3 | 18.2 | 11.8 | 9 | 12.4 | | 1917 | 30.5 | 26.05.1953 | 0.9 | 22.05.1917 |
| Doberlug-Kr. | 99 | 1023.0 | wolkenlos | ENE | 5 | 13.5 | 7.7 | 25.7 | 18.1 | 7.8 | 4 | 13.8 | | | | | | |
| Cottbus | 69 | 1023.0 | leicht bew. | still | 15.4 | 9.2 | 25.7 | 19.1 | 10.2 | 6 | 14.3 | | | 1951 | 31.6 | 31.05.1979 | -1.4 | 23.05.1980 |
| Görlitz | 238 | 1023.2 | wolkenlos | still | 13.8 | 8.6 | 22.9 | 18.1 | 8.9 | 6 | 13.5 | | | 1951 | 28.8 | 31.05.1979 | -0.3 | 26.05.1957 |
| Aachen | 205 | 1017.5 | wolkenlos | uml | 2 | 13.0 | 7.3 | 24.4 | 19.2 | 12.1 | 8 | 13.7 | | 1891 | 34.2 | 28.05.1892 | -0.6 | 23.05.1905 |
| Nürnberg | 629 | 1018.2 | wolkenlos | E | 5 | 11.8 | 5.2 | 20.0 | 15.6 | 9.7 | 7 | 12.8 | | 1947 | 26.9 | 26.05.1953 | -0.7 | 22.05.1955 |
| Köln-Bonn/Flugh. | 99 | 1018.2 | wolkenlos | ESE | 5 | 15.0 | 7.4 | 25.7 | 19.4 | 13.5 | 10 | 13.8 | | 1958 | 30.9 | 31.05.1979 | 0.0 | 21.05.1965 |
| Bendorf | 132 | 1018.4 | wolkenlos | SW | 2 | 12.6 | 6.7 | 25.1 | 19.0 | 11.2 | 9 | 15.6 | | 1951 | 32.0 | 31.05.1979 | 0.0 | 21.05.1965 |
| Bad Marienberg | 555 | 1018.7 | wolkenlos | ESE | 15 | 11.9 | 5.1 | 20.7 | 16.0 | 9.5 | 6 | 12.6 | | 1963 | 26.7 | 31.05.1979 | -0.3 | 23.05.1975 |
| Giessen | 195 | 1019.9 | wolkenlos | NE | 5 | 13.0 | 7.1 | 24.6 | 19.0 | 10.5 | 7 | 12.3 | | 1939 | 31.2 | 26.05.1953 | -0.4 | 21.05.1956 |
| Bad Hersfeld | 225 | 1020.5 | wolkenlos | NNE | 5 | 11.2 | 6.8 | 24.7 | 18.4 | 8.6 | 6 | 11.9 | | 1949 | 31.3 | 26.05.1953 | -2.0 | 21.05.1956 |
| Wasserkuppe | 925 | - | wolkenlos | ESE | 24 | 10.2 | 3.6 | 18.7 | 13.4 | 7.5 | 5 | 13.2 | | 1936 | 24.8 | 26.05.1953 | -2.5 | 22.05.1955 |
| Me | | | | | | | | | | | | | | | | | | |