

Wetterkarte

ISSN 0936-5818

D 7311 A

Amtsblatt des Deutschen Wetterdienstes

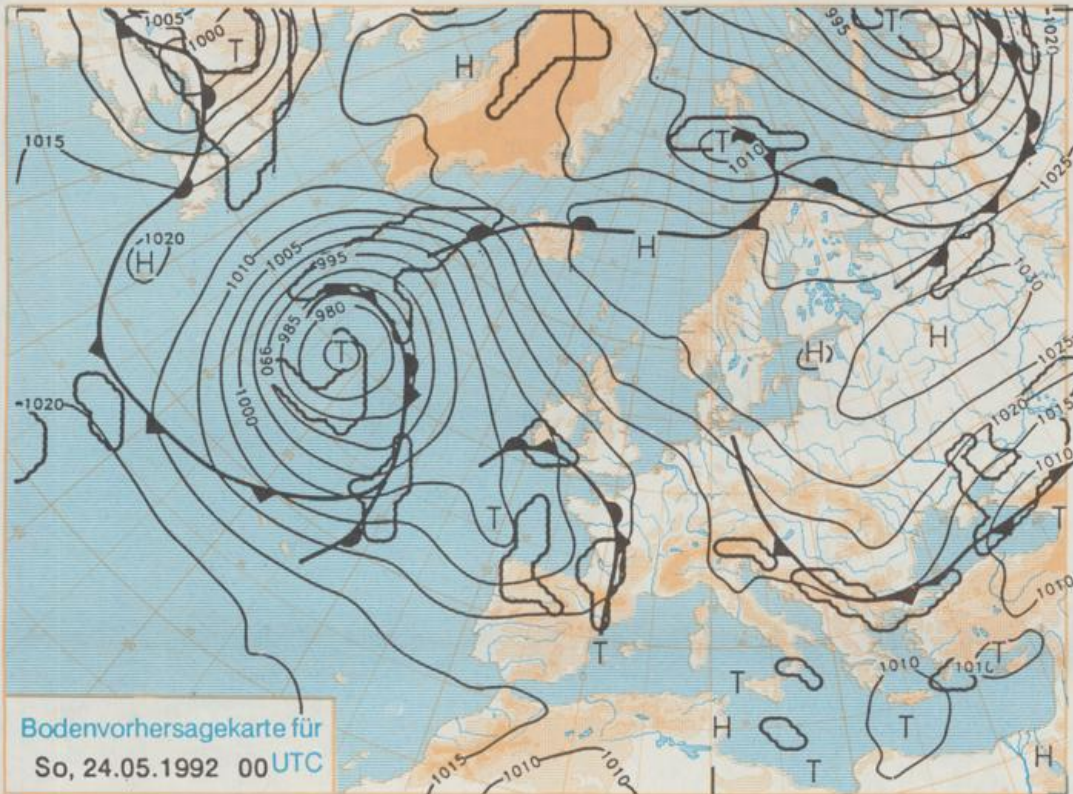
Erscheint täglich
Nur Postbezug

Druck und Verlag: Deutscher Wetterdienst, Zentralamt
Frankfurter Straße 135, 6050 Offenbach am Main
Postfach 10 04 85, Telefon: (069) 80 82-225
Telex: (069) 4152817, Telefax: (069) 80 82-484
Postgirokonto Frankfurt: BLZ 500 100 80, KINr. 490 31-606

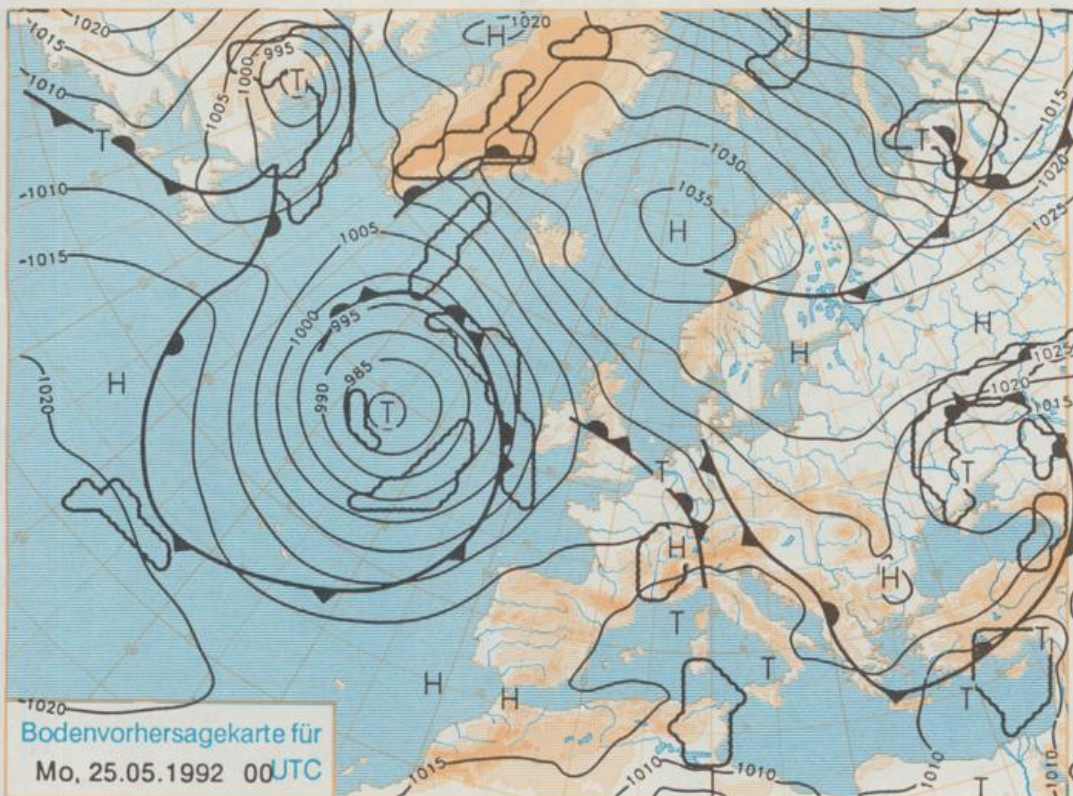
Jahrgang 1992

Freitag, den 22. Mai

Nummer 143



Stereographische Projektion 1 : 60 000 000 60°N



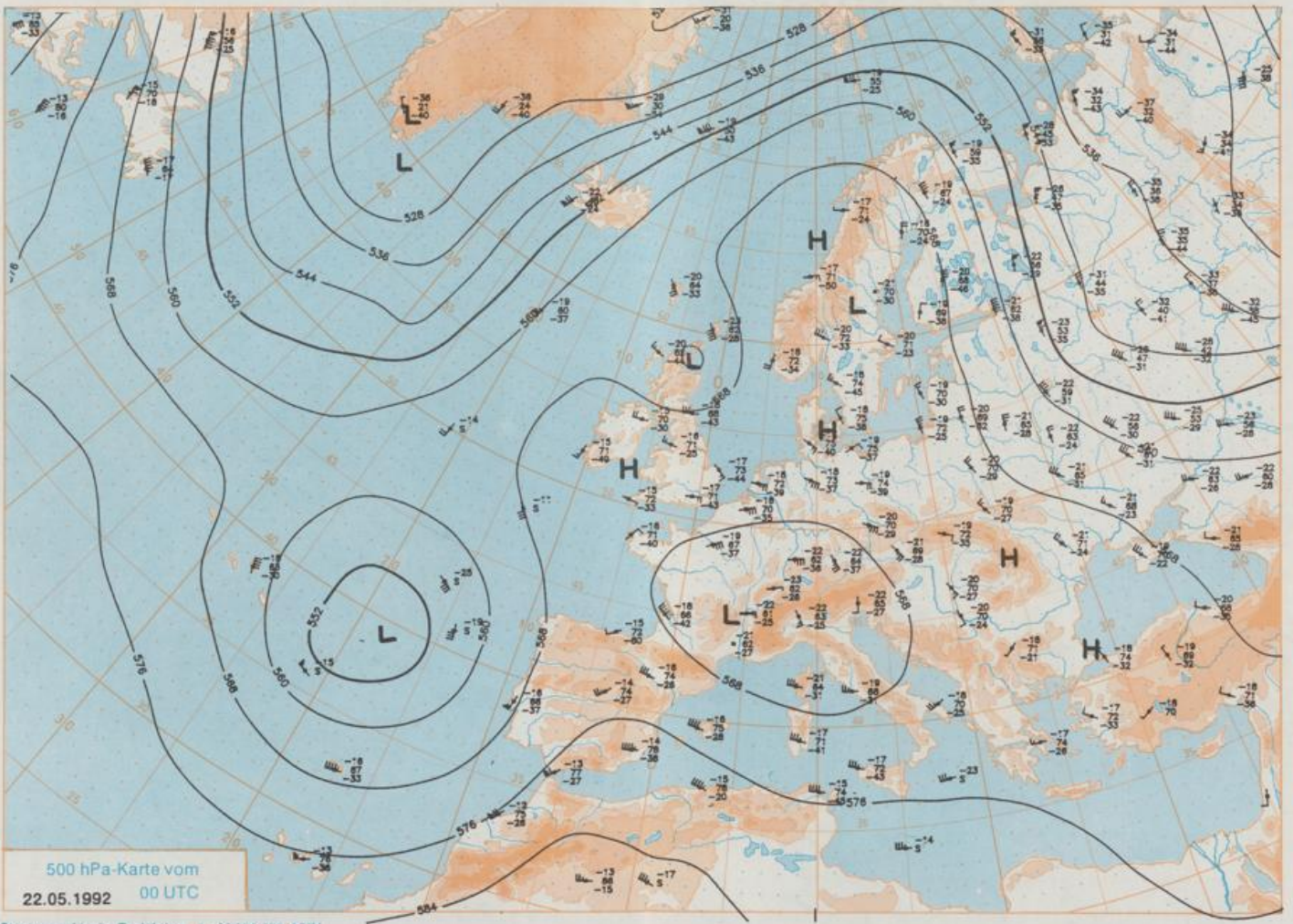
Deutschland-Vorhersage für Sonntag, 24.05.1992

Das umfangreiche Hoch, das sich am Freitag, 22.05.92, 00 UTC, über Skandinavien und Rußland erstreckt, verlagert sich unter Verstärkung etwas südwärts. Von Sonntag auf Montag bildet sich ein neuer Hochschwerpunkt über dem Nordmeer. Er zieht im weiteren Verlauf nach Skandinavien und bestimmt in der kommenden Woche das Wetter in Mitteleuropa. Dabei fließt mit einer östlichen Strömung trockenwarme Festlandsluft in den größten Teil Deutschlands. Lediglich im Alpenraum sind noch feuchtere Luftmassen wetterwirksam.

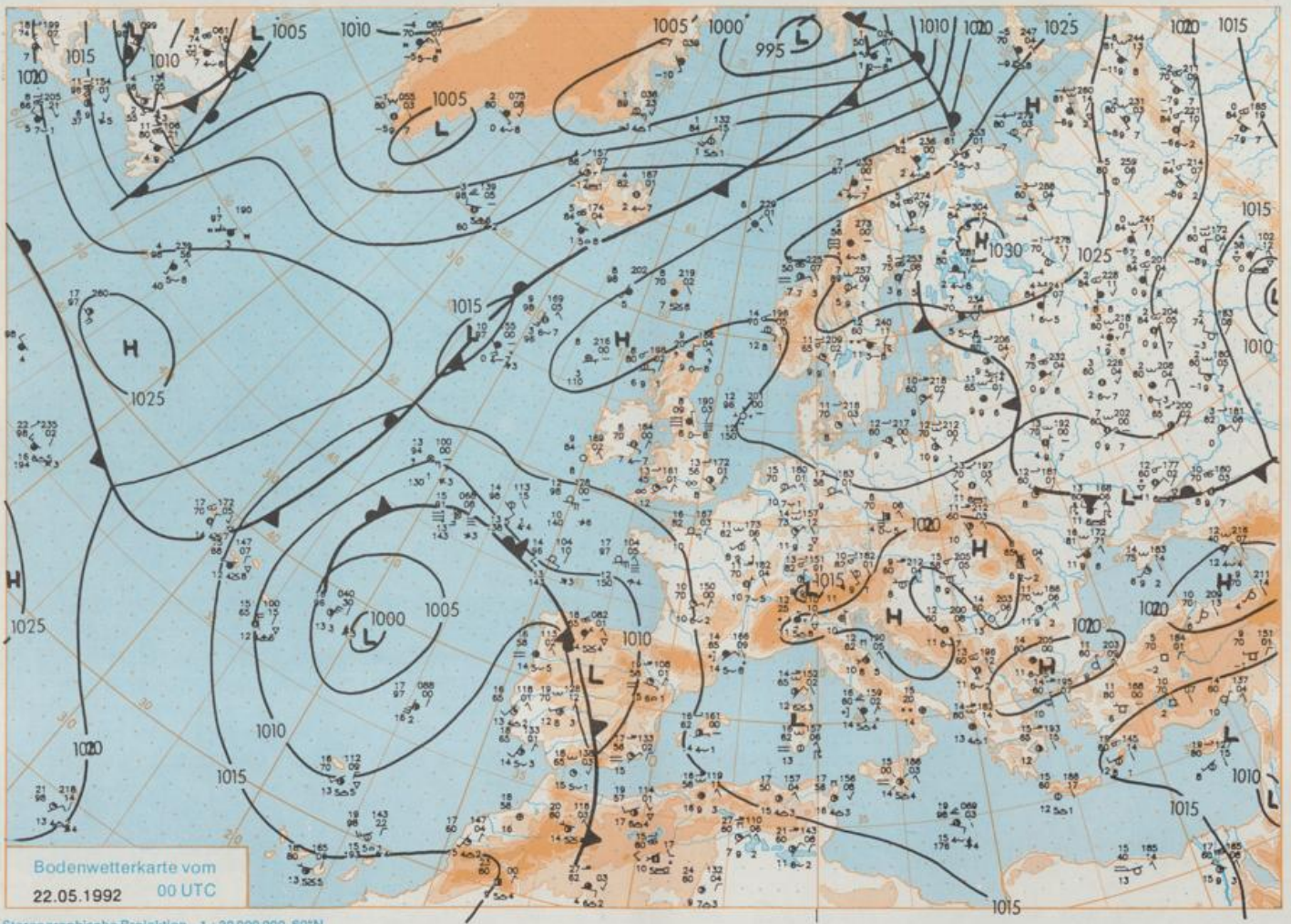
Überwiegend sonnig, nachmittags in Süddeutschland mitunter auch wolkig und besonders im Alpenraum vereinzelt Schauer oder Gewitter. Tiefsttemperaturen 12 bis 17 Grad C. Tageshöchsttemperaturen 24 bis 28, örtlich bis 30 Grad C. Schwacher bis mäßiger, am Tage auffrischender, dabei zum Teil stark böiger Wind aus östlichen Richtungen.

Weitere Aussichten für
Montag, 25.05.1992

Keine druchgreifende Wetteränderung.



Stereographische Projektion 1 : 30 000 000 60°N



Stereographische Projektion 1 : 30 000 000 60°N

Wettermeldungen von Freitag, dem 22. Mai 1992 06 UTC

Station	Bar.- höhe (m)	Luftdr. red.NN (hPa)	Wetter	Wind km/h	Deutschland Temperaturen (Grad C)					Sonne Vort. Std.	RR 24h mm	Schnee höhe cm	Extremwerte der Lufttemperatur in der Dekade vom 21.05. bis 31.05.				
					Luft 2 m	Tau- punkt	Max Vortag	Mittel 2 m	Min 5 cm				Nacht 2 m	Tmax Datum	Tmin Datum		
																seit	Tmax Datum
Helgoland	8	1019.5	wolkenlos	ESE 18	14.7	12.0	19.3	16.9	14.1	12	15.0		1952	21.6	25.05.1989	2.6	22.05.1955
List / Sylt	29	1019.9	wolkenlos	ESE 15	16.2	12.6	24.8	19.2	15.6	13	13.6		1937	26.3	31.05.1978	2.4	22.05.1955
Schleswig	48	1020.5	wolkenlos	ENE 8	15.1	12.4	25.1	17.9	12.6	10	13.9		1947	29.4	31.05.1947	0.3	22.05.1955
Kiel	31	1020.6	wolkenlos	ENE 4	17.0	11.4	25.4	19.2	14.2	10	13.5		1940	30.3	31.05.1947	-0.8	22.05.1980
Arkona	42	1021.7	wolkenlos	ENE 18	14.8	10.4	16.7	16.0	13.1	9	14.5		1951	23.2	26.05.1989	3.2	23.05.1980
Norderney	16	1018.7	wolkenlos	SE 11	16.8	12.1	21.2	19.5	16.4	14	13.7		1947	30.3	27.05.1985	4.1	22.05.1955
Bremerhaven	11	1019.0	wolkenlos	E 13	17.0	12.3	26.2	21.6	15.4	13	13.8		1949	29.7	27.05.1985	2.1	22.05.1980
Cuxhaven	12	1019.3	wolkenlos	ESE 15	16.2	12.7	25.8	19.0	15.1	9	13.7		1946	29.9	27.05.1985	2.8	22.05.1955
Hamburg/Flugh.	16	1019.8	leicht bew.	ESE 5	16.9	12.1	25.7	20.2	13.0	8	13.1		1891	32.1	21.05.1932	-1.0	23.05.1980
Lübeck	15	1019.9	leicht bew.	NNW 15	16.7	14.0	27.0	19.7	10.4	7	12.6		1890	34.0	27.05.1892	-0.4	26.05.1987
Boitenhagen	17	1020.1	wolkenlos	NE 9	15.6	13.4	19.5	16.5	14.3	11	15.2		1951	29.4	31.05.1979	0.6	21.05.1956
Schwerin	67	1020.2	wolkenlos	E 8	17.5	11.5	26.5	20.9	15.0	11	13.6		1947	30.6	31.05.1979	0.3	23.05.1980
Warnemünde	10	1021.0	wolkenlos	ENE 5	16.7	11.1	25.5	18.5	12.5	10	13.6		1951	29.5	31.05.1979	2.2	22.05.1980
Teterow	50	1020.7	wolkenlos	still	12.9	12.5	25.9	19.5	10.5	9	13.2		1947	29.3	31.05.1956	-0.9	22.05.1980
Barth	7	1020.9	wolkenlos	ENE 8	16.0	12.2	24.5	17.5	10.7	x	14.0						
Greifswald	6	1020.9	leicht bew.	ENE 8	15.9	13.5	21.7	17.2	10.6	7	13.5		1951	29.8	31.05.1979	-0.3	27.05.1957
Ueckermünde	7	1022.1	leicht bew.	ENE 11	17.2	12.9	23.2	20.2	13.3	8	X						
Emden	12	1017.9	wolkenlos	E 17	15.3	11.9	26.4	19.7	13.0	11	13.2		1947	30.0	31.05.1947	1.0	26.05.1957
Bremen/Flugh.	5	1018.4	wolkenlos	E 11	16.6	12.3	25.2	19.8	13.3	12	13.6		1890	34.4	28.05.1892	-1.6	23.05.1980
Soi tau	78	1019.2	leicht bew.	E 8	16.7	11.4	26.2	19.9	14.3	11	14.0		1948	30.8	27.05.1985	-2.2	23.05.1980
Boizenburg	46	1020.0	leicht bew.	SE 8	15.5	10.0	25.1	19.3	13.4	11	14.1						
Lüchow	18	1020.0	leicht bew.	NE 4	14.1	12.7	26.3	19.0	10.2	8	13.5		1955	30.2	31.05.1979	-2.4	23.05.1980
Seehausen/Altm.	23	1020.2	leicht bew.	ESE 8	15.7	11.3	26.7	19.6	11.0	9	14.1						
Marnitz	87	1020.3	wolkenlos	E 4	16.6	12.1	25.8	19.5	12.1	7	X						
Neuruppin	39	1020.0	leicht bew.	still	15.9	11.7	26.6	21.0	14.3	10	13.9						
Neubrandenburg	80	1020.4	leicht bew.	NE 8	13.8	11.3	26.3	18.7	11.3	10	14.0						
Angermünde	55	1020.2	wolkenlos	still	16.5	13.8	26.6	19.4	12.1	9	13.0		1951	30.6	21.05.1953	-0.8	23.05.1980
Lingen	26	1017.0	wolkenlos	ENE 4	15.7	11.6	25.5	20.1	13.4	12	13.4		1951	30.7	27.05.1985	0.1	23.05.1955
Münst.-Osn./Flugh.	52	1017.2	wolkenlos	E 2	15.6	13.1	25.2	19.4	11.5	8	14.4						
Osnabrück	97	1017.3	wolkenlos	E 2	15.4	10.9	24.4	19.5	12.2	7	14.2		1952	30.0	27.05.1985	0.1	22.05.1955
Bad Salzuflen	100	1017.9	wolkenlos	still	14.2	10.5	24.9	19.0	11.2	7	13.5		1935	33.4	30.05.1944	-0.6	23.05.1955
Hannover/Flugh.	54	1018.6	wolkenlos	ENE 13	14.9	11.3	25.8	19.9	11.9	9	13.4		1936	32.2	30.05.1944	-1.8	23.05.1980
Braunschweig	88	1018.7	wolkenlos	ESE 9	14.8	11.2	25.2	19.0	12.4	7	13.7		1931	35.4	27.05.1892	0.7	27.05.1957
Gardelegen	48	1019.9	wolkenlos	still	12.5	10.5	27.0	19.4	8.5	7	11.3						
Magdeburg	84	1019.4	wolkenlos	ESE 5	16.2	10.2	26.9	20.2	10.6	7	13.7		1947	30.7	31.05.1979	-0.8	23.05.1980
Potsdam	99	1020.2	leicht bew.	SE 8	15.7	12.0	27.1	19.7	14.0	12	13.0		1893	34.0	24.05.1922	0.7	22.05.1955
Berlin-Temp.	49	1019.9	leicht bew.	ESE 4	18.2	11.8	26.3	21.3	14.7	10	13.1		1876	35.5	28.05.1892	0.3	21.05.1911
Lindenberg	112	1019.9	leicht bew.	still	17.5	10.6	27.1	21.5	14.3	11	13.5		1951	32.0	21.05.1953	-0.4	22.05.1955
Manschnow	16	1020.0	leicht bew.	E 5	15.6	12.0	26.4	19.9	10.3	9	12.2						
Düsseldorf/Flugh.	44	1015.6	leicht bew.	ENE 4	16.7	9.8	25.5	19.6	13.5	10	14.0		1970	30.1	31.05.1979	1.4	21.05.1988
Bocholt	24	1016.8	wolkenlos	still	13.4	10.8	25.4	19.9	11.6	9	12.9		1947	30.2	26.05.1988	0.0	21.05.1952
Essen	161	1016.3	wolkenlos	E 11	15.9	9.9	25.2	20.0	14.5	11	14.2		1935	32.0	30.05.1944	0.3	23.05.1955
Kahler Asten	859	-	wolkenlos	ESE 21	11.8	7.4	19.0	14.4	10.6	7	14.2		1955	25.3	31.05.1979	-2.6	22.05.1955
Bad Lippspringe	158	1017.0	wolkenlos	E 17	17.5	9.2	24.0	17.8	13.1	10	13.6		1951	30.0	31.05.1979	-0.6	21.05.1988
Kassel	233	1017.6	wolkenlos	still	16.5	9.2	24.4	19.4	13.7	6	13.1		1951	30.1	26.05.1953	0.4	21.05.1956
Göttingen	173	1018.5	wolkenlos	still	13.0	9.8	26.3	19.4	11.4	9	13.7		1947	30.4	26.05.1953	-2.7	23.05.1955
Leinefelde	356	1018.0	wolkenlos	E 11	14.0	10.0	23.2	17.2	11.1	6	14.0		1957	27.5	30.05.1979	-0.3	21.05.1965
Braunlage	610	1018.1	leicht bew.	E 13	14.2	7.8	21.0	16.6	11.0	7	12.7		1936	27.8	30.05.1944	-1.6	22.05.1955
Brocken	1153	-	leicht bew.	ESE 52	12.0	0.0	15.5	12.8	10.6	9	14.0	Re	1951	21.1	31.05.1979	-5.3	22.05.1955
Artern	166	1019.3	wolkenlos	E 4	10.6	9.7	25.4	15.4	10.8	8	12.0		1954	29.2	27.05.1985	-0.7	22.05.1955
Leipzig/Flugh.	141	1019.2	wolkenlos	E 13	15.3	9.8	25.9	20.3	11.4	9	13.2		1951	30.9	26.05.1953	0.8	22.05.1955
Wittenberg	106	1019.2	wolkenlos	ESE 8	16.9	10.5	27.9	21.1	14.4	10	12.6		1951	31.1	21.05.1953	-0.2	22.05.1955
Oschatz	152	1019.7	wolkenlos	still	13.3	8.9	26.7	20.3	10.1	7	12.2						
Dresden/Flugh.	227	1020.3	wolkenlos	ESE 4	15.3	9.7	25.6	20.6	13.2	10	11.5		1917	30.5	26.05.1953	0.9	22.05.1917
Doberlug-Kir.	99	1020.3	leicht bew.	still	14.0	9.1	26.6	19.4	9.1	6	10.8						
Cottbus	69	1020.6	wolkenlos	still	15.0	10.3	27.4	21.4	10.2	8	12.6		1951	31.6	31.05.1979	-1.4	23.05.1980
Görlitz	238	1019.9	leicht bew.	still	14.3	10.4	24.9	19.8	11.7	8	11.4		1951	28.8	31.05.1979	-0.3	26.05.1957
Aachen	205	1015.3	leicht bew.	still	14.4	9.8	24.0	19.0	13.3	10	11.1		1891	34.2	28.05.1892	-0.6	23.05.1905
Nürnberg	629	1015.8	leicht bew.	E 9	13.9	8.4	19.7	15.6	13.0	9	13.4		1947	26.9	26.05.1953	-0.7	22.05.1955
Köln-Bonn/Flugh.	99	1016.3	leicht bew.	SE 5	13.2	9.6	24.3	17.8	9.3	7	14.1		1958	30.9	31.05.1979	0.0	21.05.1965
Bendorf	132	1016.5	wolkenlos	SW 2	13.4	10.0	25.1	18.5	11.2	10	15.7		1951	32.0	31.05.1979	0.0	21.05.1965
Bad Marienberg	555	1016.6	wolkenlos	ESE 11	13.1	8.9	20.6	16.0	12.4	9	13.7	0.1	1963	26.7	31.05.1979	-0.3	23.05.1975
Gießen	195	1018.0	leicht bew.	still	12.9	10.6	24.1	17.8	11.3	9	13.5	0.4	1939	31.2	26.05.1953	-0.4	21.05.1956
Bad Hersfeld	225	1018.0	leicht bew.	NE 2	12.0	9.5	24.9	18.8	9.4	8	12.9		1949	31.3	26.05.1953	-2.0	21.05.1956
Wasserkuppe	925	-	leicht bew.	ESE 30	10.6	6.3	18.8	13.5	8.1	5	13.0	3	1936	24.8	26.05.1953	-2.5	22.05.1955
Meiningen	453	1018.4	wolkenlos	still	12.9	8.5	22.4	X	9.7	4	12.2	4					
Schmücke	942	-	wolkenlos	E 9	11.9	5.4	19.9	13.4	8.2	4							