

Wetterkarte

ISSN 0936-5818

D 7311 A

Amtsblatt des Deutschen Wetterdienstes

Erscheint täglich
Nur Postbezug

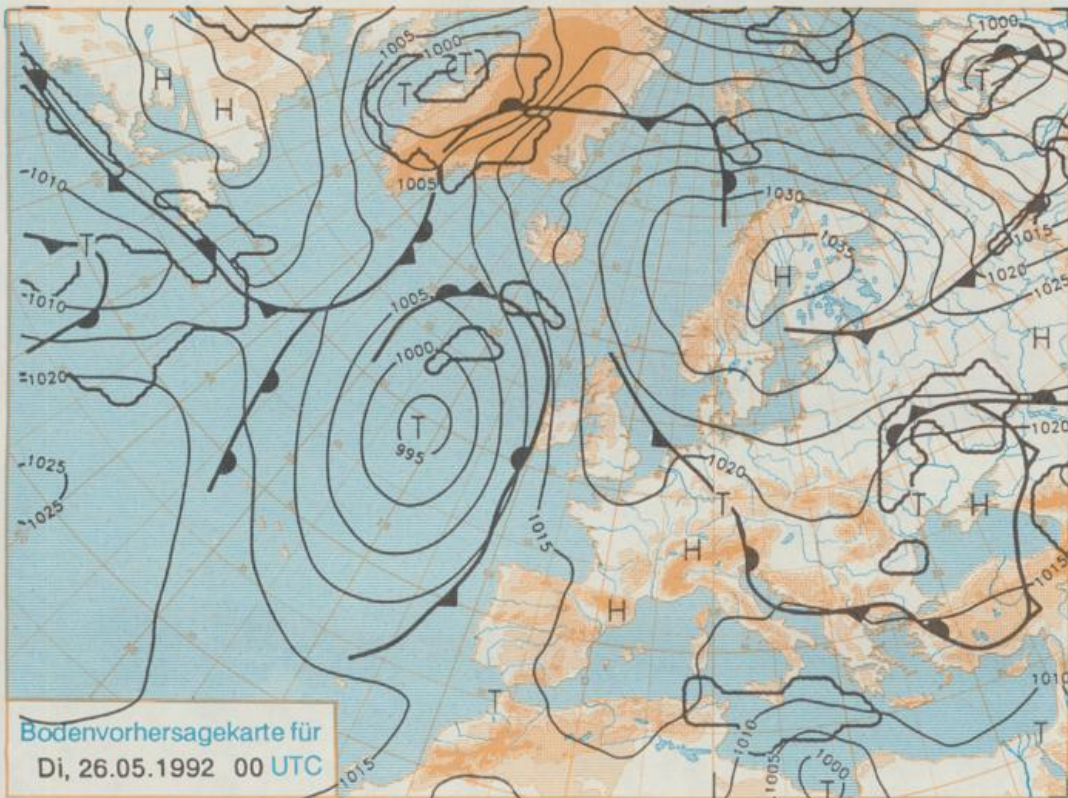
Druck und Verlag: Deutscher Wetterdienst, Zentralamt
Frankfurter Straße 135, 6050 Offenbach am Main
Postfach 10 04 65, Telefon: (069) 80 62-225
Telex: (069) 4152817, Telefax: (069) 80 62-484
Postgirokonto Frankfurt: BLZ 500 100 80, KtNr. 490 31-606

Schulzgebühr monatlich 18.-DM
einschließlich Versandkosten,
Einzelpreis 0,80 DM
einschließlich
Versandkosten

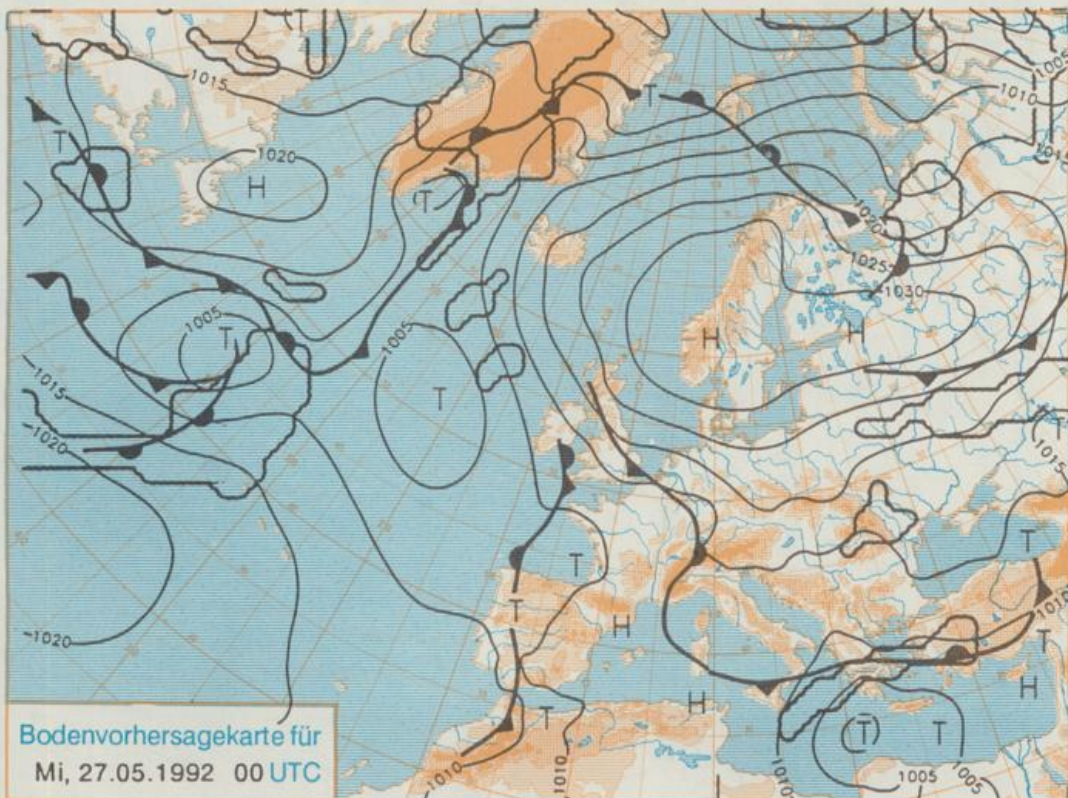
Jahrgang 1992

Sonntag, den 24. Mai

Nummer 145



Stereographische Projektion 1 : 60 000 000 60°N



Deutschland-Vorhersage für Dienstag, 26.05.1992

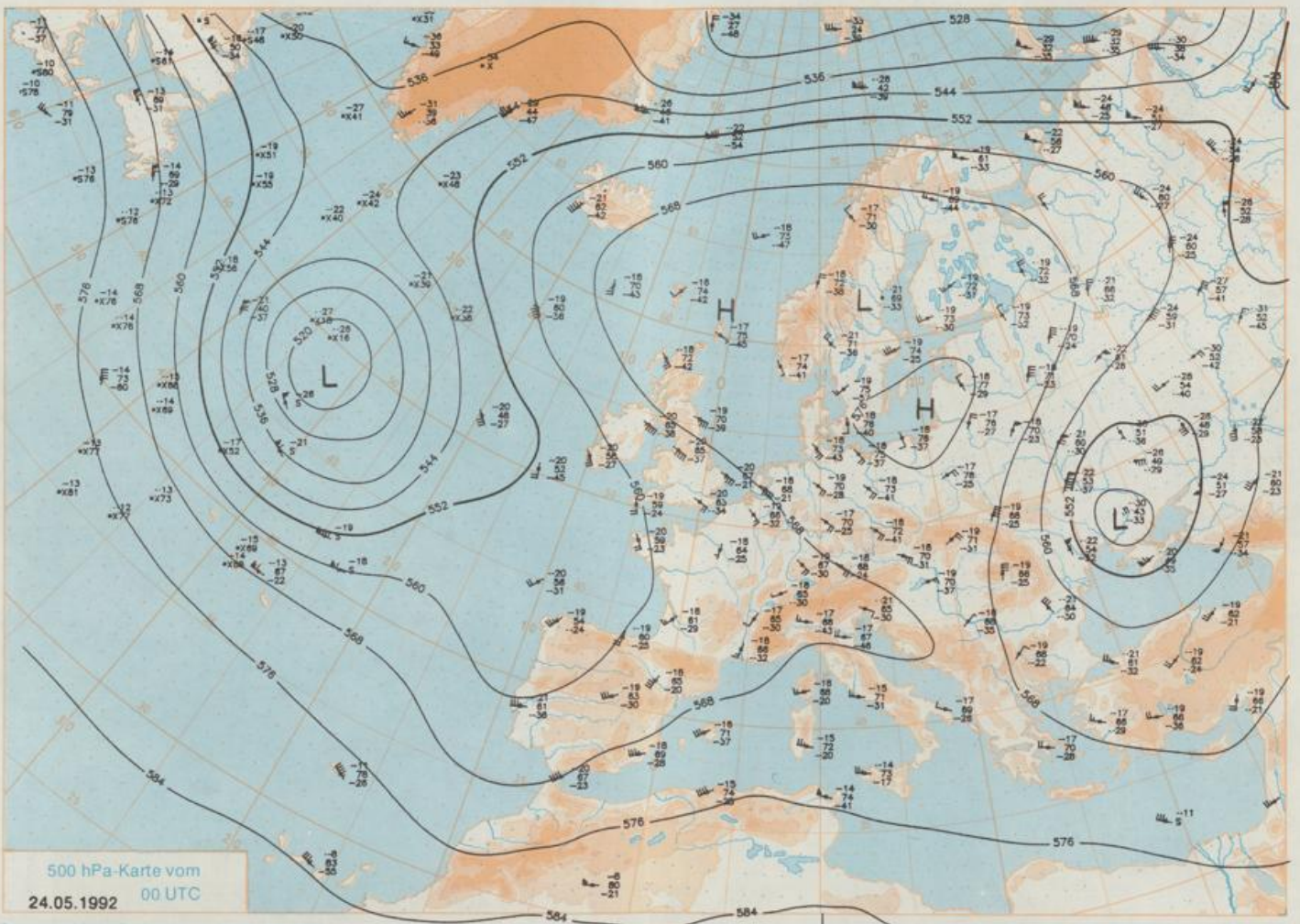
Das am Sonntag um 00 UTC über dem Nordatlantik gelegene Orkantief zieht unter allmählicher Abschwächung ostwärts. Gleichzeitig verlagert sich das osteuropäische Hoch mit seinem Schwerpunkt nach Skandinavien. An seiner Südflanke breitet sich in Bodennähe hinter einer schwachen Kaltfront etwas kühlere Luft in ganz Deutschland aus, was zu einer Stabilisierung der Atmosphäre führt.

Nachts verbreitet klar. Frühtemperaturen im Norden um 10, sonst um 15 Grad C. Am Tage zunächst verbreitet sonnig, später gebietsweise vorübergehend wolkig und vor allem westlich des Rheins und im Norddeutschen Tiefland einzelne Gewitter. Höchsttemperaturen im Norden 20 bis 25, im übrigen Deutschland 25 bis 30 Grad C. Schwacher bis mäßiger, tagsüber auffrischernder Wind um Nordost.

Weitere Aussichten für Mittwoch, 27.05.1992

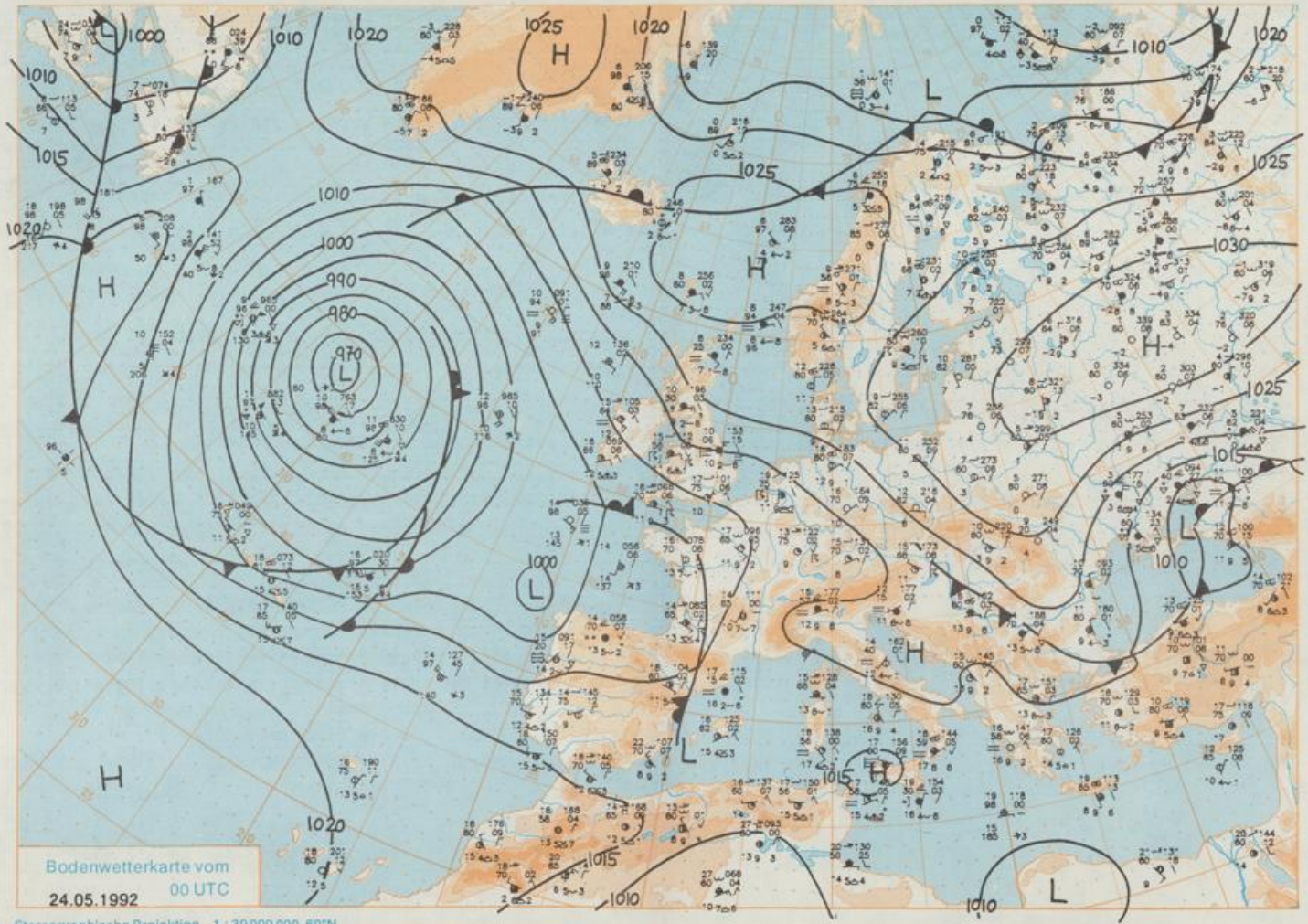
Abklingende Gewittertätigkeit, sonst wenig Änderung.

Schulzgebühr monatlich 18.-DM
einschließlich Versandkosten,
Einzelpreis 0,80 DM
zugänglich Versandkosten



500 hPa-Karte vom
24.05.1992 00 UTC

Stereographische Projektion 1 : 30 000 000 60°N



Wettermeldungen von Sonntag, dem 24. Mai 1992 06 UTC

Station	Bar.-höhe (m)	Luftdr. red. NN (hPa)	Wetter	Wind	Temperatur (Grad C)					Sonne Vort. Std.	RR 24h mm	Schnee höhe cm	Extremwerte der Lufttemperatur in der Dekade vom 21.05. bis 31.05.					
					km/h	Luft 2 m	Taufunkt	Max	Mittel				Min	Nacht 2 m 5 cm	Tmax	Datum	Tmin	Datum
Helgoland	8	1017.4	leicht bew.	E	30	15.4	11.4	19.7	16.9	14.9	14	14.4		1952	21.6	25.05.1989	2.6	22.05.1955
List / Sylt	29	1018.7	wolkenlos	E	28	16.3	12.2	23.8	19.0	15.0	13	14.0		1937	26.3	31.05.1978	2.4	22.05.1955
Schleswig	48	1019.5	wolkenlos	E	9	15.3	11.4	21.8	17.2	11.8	10	14.3		1947	29.4	31.05.1947	0.3	22.05.1955
Kiel	31	1019.5	wolkenlos	still	19	15.1	11.0	22.1	16.5	12.1	10	13.9		1940	30.3	31.05.1947	-0.8	22.05.1980
Arkona	42	1022.5	wolkenlos	ESE	22	13.0	8.5	15.3	13.1	12.0	10	14.9		1951	23.2	26.05.1989	3.2	23.05.1960
Norderney	16	1015.5	leicht bew.	ESE	21	17.4	11.0	21.2	18.3	16.5	15	13.9		1947	30.3	27.05.1985	4.1	22.05.1955
Bremerhaven	11	1016.9	leicht bew.	E	17	17.1	10.2	26.1	21.0	15.8	14	13.1		1949	29.7	27.05.1985	2.1	22.05.1980
Cuxhaven	12	1017.5	leicht bew.	ESE	24	16.1	11.3	23.8	19.6	15.7	12	13.7		1946	29.9	27.05.1985	2.8	22.05.1955
Hamburg/Flugh.	16	1018.5	leicht bew.	ESE	15	16.4	8.4	26.0	20.7	15.1	12	13.8		1891	32.1	21.05.1932	-1.0	23.05.1980
Lübeck	15	1019.2	wolkenlos	E	9	15.6	10.9	27.3	19.8	11.4	7	14.6		1890	34.0	27.05.1892	-0.4	26.05.1987
Boltenhagen	17	1019.6	wolkenlos	ESE	22	15.1	11.1	17.1	15.9	15.0	14	14.7		1951	29.4	31.05.1979	0.6	21.05.1956
Schwerin	67	1019.5	wolkenlos	E	18	15.9	7.8	26.6	20.0	15.0	12	14.1		1947	30.6	31.05.1979	0.3	23.05.1980
Warnemünde	10	1021.0	wolkenlos	SE	18	15.1	7.5	26.9	19.6	13.8	12	13.9		1951	29.5	31.05.1979	2.2	22.05.1980
Teterow	50	1020.8	wolkenlos	ESE	18	13.6	8.6	26.3	19.3	10.5	9	13.2		1947	29.3	31.05.1956	-0.9	22.05.1980
Barth	7	1021.2	wolkenlos	ESE	11	15.1	7.7	23.7	16.9	12.3		14.4						
Greifswald	6	1021.9	wolkenlos	ESE	8	14.9	7.6	22.5	16.8	10.3	6	13.5		1951	29.8	31.05.1979	-0.3	27.05.1957
Uecker münde	7	1022.8	wolkenlos	SE	18	15.0	6.7	24.6	19.7	13.1	8	X						
Emden	12	1014.9	leicht bew.	E	24	16.4	11.8	27.4	21.0	14.3	12	12.8		1947	30.0	31.05.1947	1.0	26.05.1957
Bremen/Flugh.	5	1016.1	leicht bew.	ESE	21	17.6	9.5	27.0	21.8	16.7	15	13.5		1890	34.4	28.05.1892	-1.6	23.05.1980
Soi tau	78	1017.2	wolkenlos	E	15	17.0	9.8	27.3	21.6	15.6	14	13.4		1948	30.8	27.05.1985	-2.2	23.05.1980
Boizenburg	46	1018.9	leicht bew.	E	15	15.0	6.8	26.5	20.3	14.1	13	14.4						
Lüchow	18	1018.7	wolkenlos	ESE	8	16.1	8.3	27.7	21.9	14.4	12	14.2		1955	30.2	31.05.1979	-2.4	23.05.1980
Seehausen/Altm.	23	1019.1	wolkenlos	E	18	15.3	6.8	27.7	21.8	13.6	11	14.4						
Marnitz	87	1019.3	wolkenlos	E	8	16.1	8.4	26.3	19.6	12.7	5	X						
Neuruppin	39	1019.9	wolkenlos	E	15	14.0	7.6	26.2	20.6	12.8	11	14.6						
Neubrandenburg	80	1021.0	wolkenlos	ESE	21	13.4	7.6	26.0	19.8	12.1	10	13.9						
Angermünde	55	1021.2	wolkenlos	ESE	13	13.9	7.7	26.1	18.8	9.9	6	14.4		1951	30.6	21.05.1953	-0.8	23.05.1980
Lingen	26	1013.8	wolkenlos	ESE	8	17.8	12.3	27.9	22.2	16.6	15	13.1		1951	30.7	27.05.1985	0.1	23.05.1955
Münst.-Osn./Flugh.	52	1013.8	wolkenlos	ESE	13	18.9	11.1	27.4	22.2	15.1	11	13.9						
Osnabrück	97	1014.3	wolkenlos	E	8	17.4	12.0	26.2	20.8	15.6	11	13.3		1952	30.0	27.05.1985	0.1	22.05.1955
Bad Salzuflen	100	1014.9	wolkenlos	ENE	4	18.2	12.2	25.9	20.7	17.4	13	13.6		1935	33.4	30.05.1944	-0.6	23.05.1955
Hannover/Flugh.	54	1016.3	wolkenlos	E	17	16.5	10.0	26.9	20.2	14.3	11	13.7		1936	32.2	30.05.1944	-1.8	23.05.1980
Braunschweig	88	1016.9	wolkenlos	ESE	13	16.7	9.8	26.6	13.5	14.4	11	13.5		1891	35.4	27.05.1892	0.7	27.05.1957
Gardelegen	48	1018.4	wolkenlos	E	8	16.3	6.9	28.2	21.9	14.4	11	12.2						
Magdeburg	84	1017.7	wolkenlos	E	9	15.9	8.7	28.0	22.1	14.6	10	13.1		1947	30.7	31.05.1979	-0.8	23.05.1980
Potsdam	99	1019.2	leicht bew.	E	18	14.1	6.9	28.2	21.4	13.2	11	14.1		1893	34.0	24.05.1922	0.7	22.05.1955
Berlin-Temp.	49	1019.8	wolkenlos	E	17	14.6	7.7	27.3	21.4	12.6	10	13.6		1876	35.5	28.05.1892	0.3	21.05.1911
Lindenber g	112	1019.8	wolkenlos	ESE	15	13.2	5.6	26.5	20.3	11.3	10	14.0		1951	32.0	21.05.1953	-0.4	22.05.1955
Manschnow	16	1020.8	wolkenlos	E	13	12.5	6.4	27.2	19.5	9.9	7	12.4						
Düsseldorf/Flugh.	44	1012.4	leicht bew.	SSE	5	17.0	12.5	29.0	22.6	14.0	11	10.2	2	1970	30.1	31.05.1979	1.4	21.05.1988
Bocholt	24	1012.8	wolkenlos	E	11	17.7	12.7	27.8	21.9	15.0	11	10.9		1947	30.2	26.05.1988	0.0	21.05.1952
Essen	161	1012.7	leicht bew.	SSE	4	17.7	11.2	26.2	21.0	15.2	11	10.8	0.2	1935	32.0	30.05.1944	0.3	23.05.1955
Kahler Asten	859	-	leicht bew.	ESE	15	13.5	9.3	20.6	16.2	11.3	9	11.7	4	1955	25.3	31.05.1979	-2.6	22.05.1955
Bad Lippspringe	158	1013.9	wolkenlos	ESE	24	18.4	10.1	26.4	21.8	17.7	16	13.5		1951	30.0	31.05.1979	-0.6	21.05.1988
Kassel	233	1014.7	wolkenlos	N	8	16.5	11.0	25.8	21.5	15.0	9	12.8		1951	30.1	26.05.1953	0.4	21.05.1956
Göttingen	173	1015.5	wolkenlos	ESE	2	15.8	11.1	27.1	21.1	13.1	11	13.7		1947	30.4	26.05.1953	-2.7	23.05.1955
Leinefelde	356	1015.5	wolkenlos	E	11	15.3	11.6	23.8	18.6	12.4		14.2		1957	27.5	30.05.1979	-0.3	21.05.1965
Braunlage	610	1015.8	wolkenlos	E	9	15.0	8.6	22.5	18.2	12.2	9	12.1		1936	27.8	30.05.1944	-1.6	22.05.1955
Brocken	1153	-	wolkenlos	SE	35	13.1	7.7	16.6	14.1	11.3	10	13.3	Re	1951	21.1	31.05.1979	-5.3	22.05.1955
Artern	166	1016.7	wolkenlos	NE	13	14.4	10.8	25.9	20.5	11.8	11			1954	29.2	27.05.1985	-0.7	22.05.1955
Leipzig/Flugh.	141	1016.9	wolkenlos	E	13	14.8	9.2	26.2	20.6	13.2	12	13.3		1951	30.9	26.05.1953	0.8	22.05.1955
Wittenberg	106	1017.5	wolkenlos	ENE	18	15.7	8.9	27.4	21.2	13.2	12	13.0		1951	31.1	21.05.1953	-0.2	22.05.1955
Oschatz	152	1017.5	wolkenlos	ENE	8	13.9	7.9	27.6	20.4	11.4	9	11.9						
Dresden/Flugh.	227	1018.3	wolkenlos	E	5	14.9	9.1	25.9	20.0	12.1	9	10.8	0.0	1917	30.5	26.05.1953	0.9	22.05.1917
Doberlug-Kir.	99	1019.0	wolkenlos	E	18	14.2	5.6	27.4	20.6	9.9	6	12.0						
Cottbus	69	1019.7	wolkenlos	E	15	12.7	5.9	26.8	20.2	11.6	11	13.7		1951	31.6	31.05.1979	-1.4	23.05.1980
Görlitz	238	1018.9	wolkenlos	ENE	9	12.3	7.0	25.0	19.5	9.3	8	13.4		1951	28.8	31.05.1979	-0.3	26.05.1957
Aachen	205	1011.6	wolkenlos	SE	4	15.6	10.5	26.9	20.7	14.1	11	11.1	0.0	1891	34.2	28.05.1892	-0.6	23.05.1955
Nürnberg	629	1012.6	leicht bew.	S	9	14.3	10.2	22.0	16.5	12.7	10	8.2	3	1947	26.9	26.05.1953	-0.7	22.05.1955
Köln-Bonn/Flugh.	99	1012.7	leicht bew.	SE	8	14.3	13.1	27.7	19.4	11.0	9	9.9	7	1958	30.9	31.05.1979	0.0	21.05.1965
Bendorf	132	1013.0	leicht bew.	still	14.0	11.6	27.7	19.8	12.0	11	15.3	0.2		1951	32.0	31.05.1979	0.0	21.05.1965
Bad Marienberg	555	1013.2	leicht bew.	ESE	9	15.2	9.9	24.0	16.5	12.5	10	10.6	3	1963	26.7	31.05.1979	-0.3	23.05.1975
Gioßen	195	1014.5	leicht bew.	NNE	4	14.2	11.8	27.0	21.6	12.4	10	8.5	2	1939	31.2	26.05.1953	-0.4	21.05.1956
Bad Hersfeld	225	1014.7	leicht bew.	NNE	8	15.0	10.4	26.3	22.0	11.7	10	11.1	0.0	1949	31.3	26.05.1953	-2.0	21.05.1956
Wasserkuppe	925	-	leicht bew.	ESE	37	12.6	8											