

# Wetterkarte

ISSN 0936-5818

D 7311 A

Amtsblatt des Deutschen Wetterdienstes

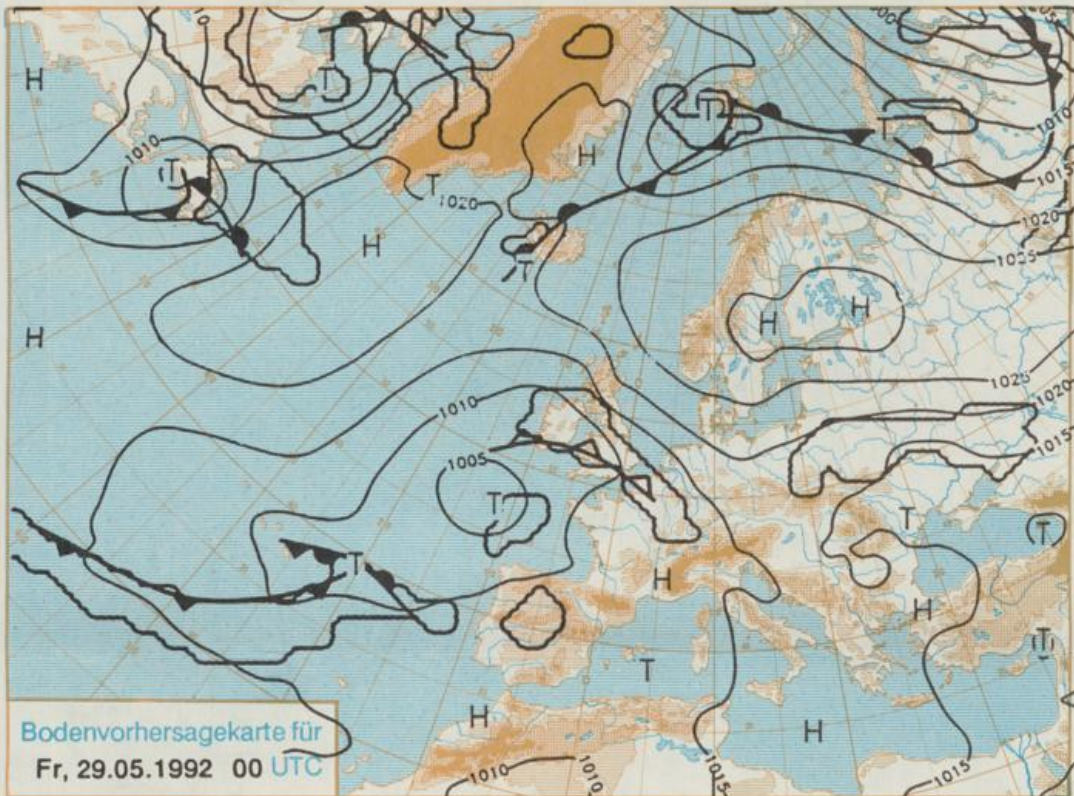
Erscheint täglich  
Nur Postbezug

Druck und Verlag: Deutscher Wetterdienst, Zentralamt  
Frankfurter Straße 135, 6050 Offenbach am Main  
Postfach 10 04 65, Telefon: (069) 80 62-225  
Telex: (069) 4152817, Telefax: (069) 80 62-484  
Postgirokonto Frankfurt: BLZ 500 100 60, KINr. 490 31-606

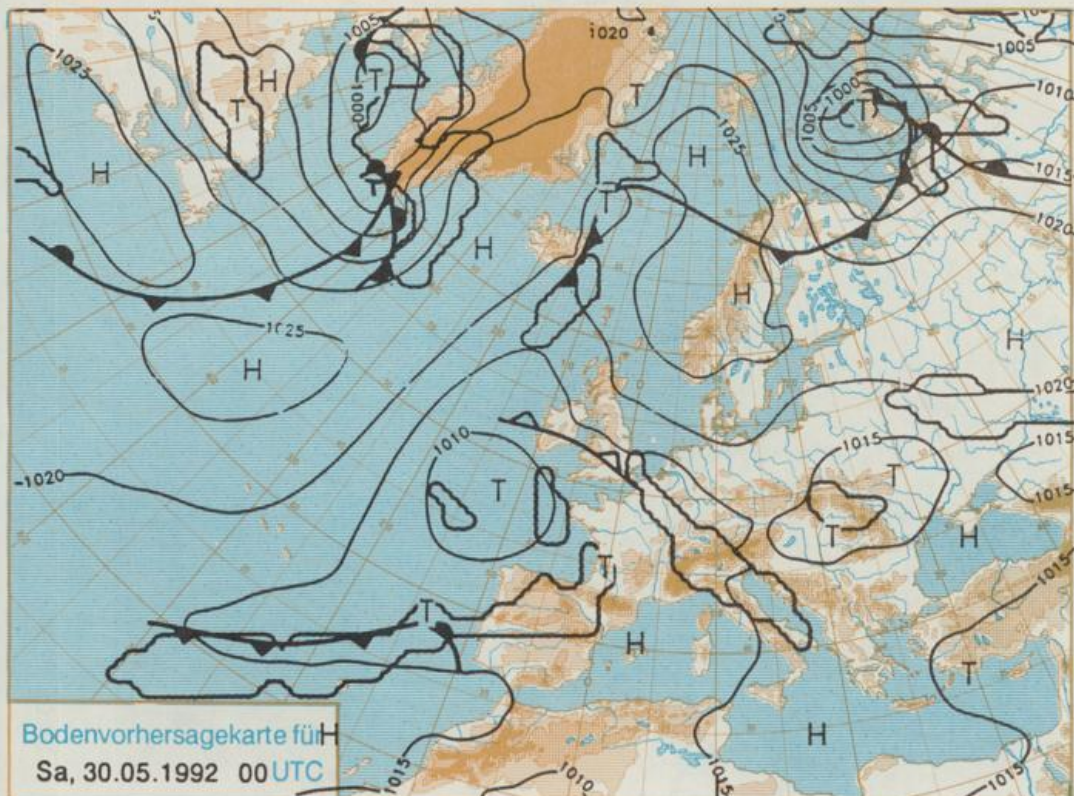
Jahrgang 1992

Mittwoch, den 27. Mai

Nummer 148



Stereographische Projektion 1 : 60 000 000 60°N



## Deutschland-Vorhersage für Freitag, 29.05.1992

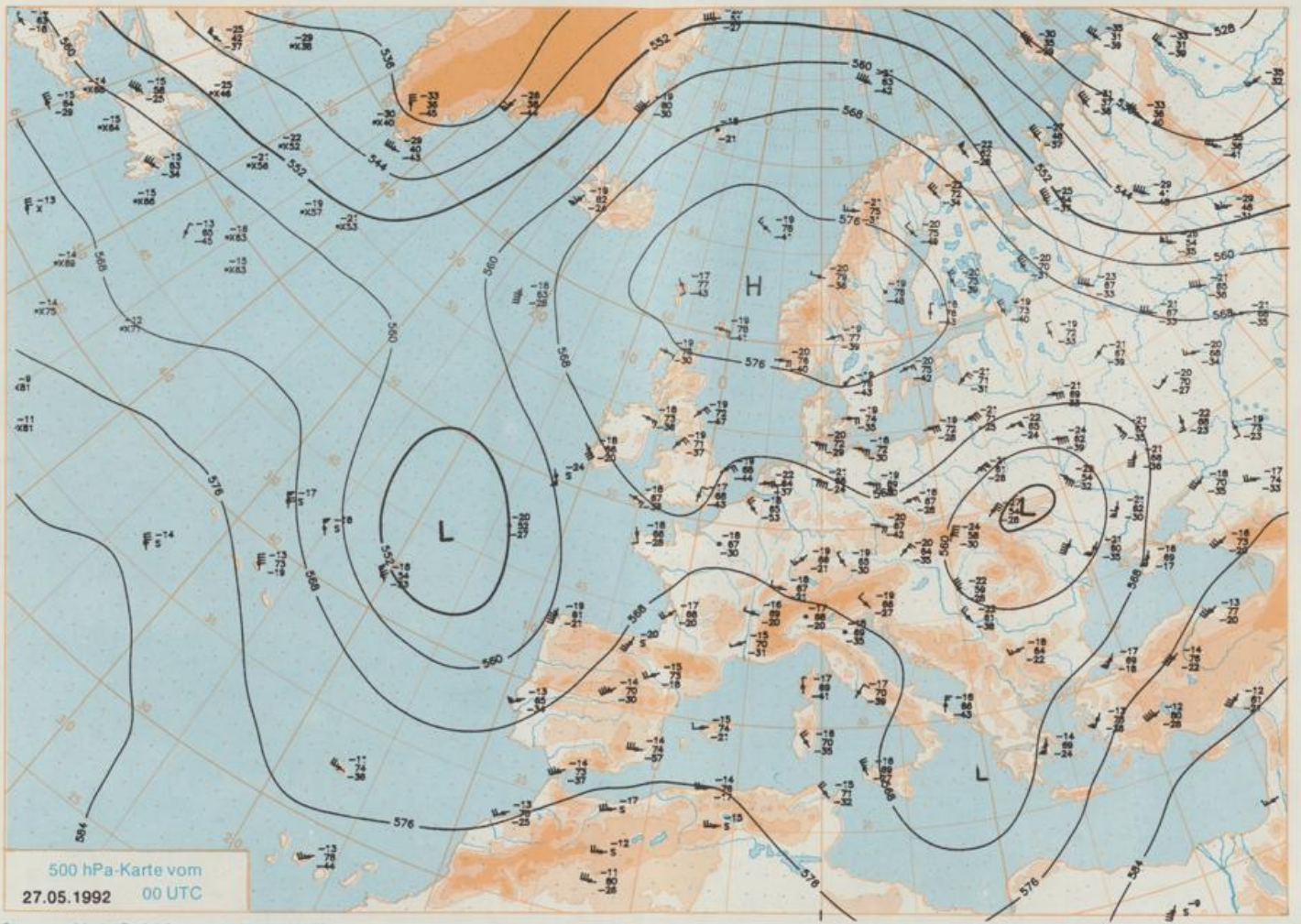
Ein kräftiges Hochdruckgebiet über Skandinavien schwächt sich zwar etwas ab, bleibt aber weiterhin für den Norden Deutschlands mit der Zufuhr warmer Festlandluft wetterbestimmend. Gleichzeitig liegt der Süden im Bereich einer Gewitterstörung über Frankreich.

In der Nordhälfte Deutschlands überwiegend sonnig und trocken. Frühtemperaturen um 13 Grad C. Höchsttemperaturen 22 bis 25 Grad C. In der Südhälfte heiter bis wolkelig, nachmittags und abends zunehmende Quellbewölkung und später Gewitter. Frühtemperaturen um 14 Grad C. Höchstwerte 24 bis 28 Grad C. Schwacher, in Gewitternähe kräftig auffrischender Wind aus Ost bis Südost.

## Weitere Aussichten für Samstag, 30.05.1992

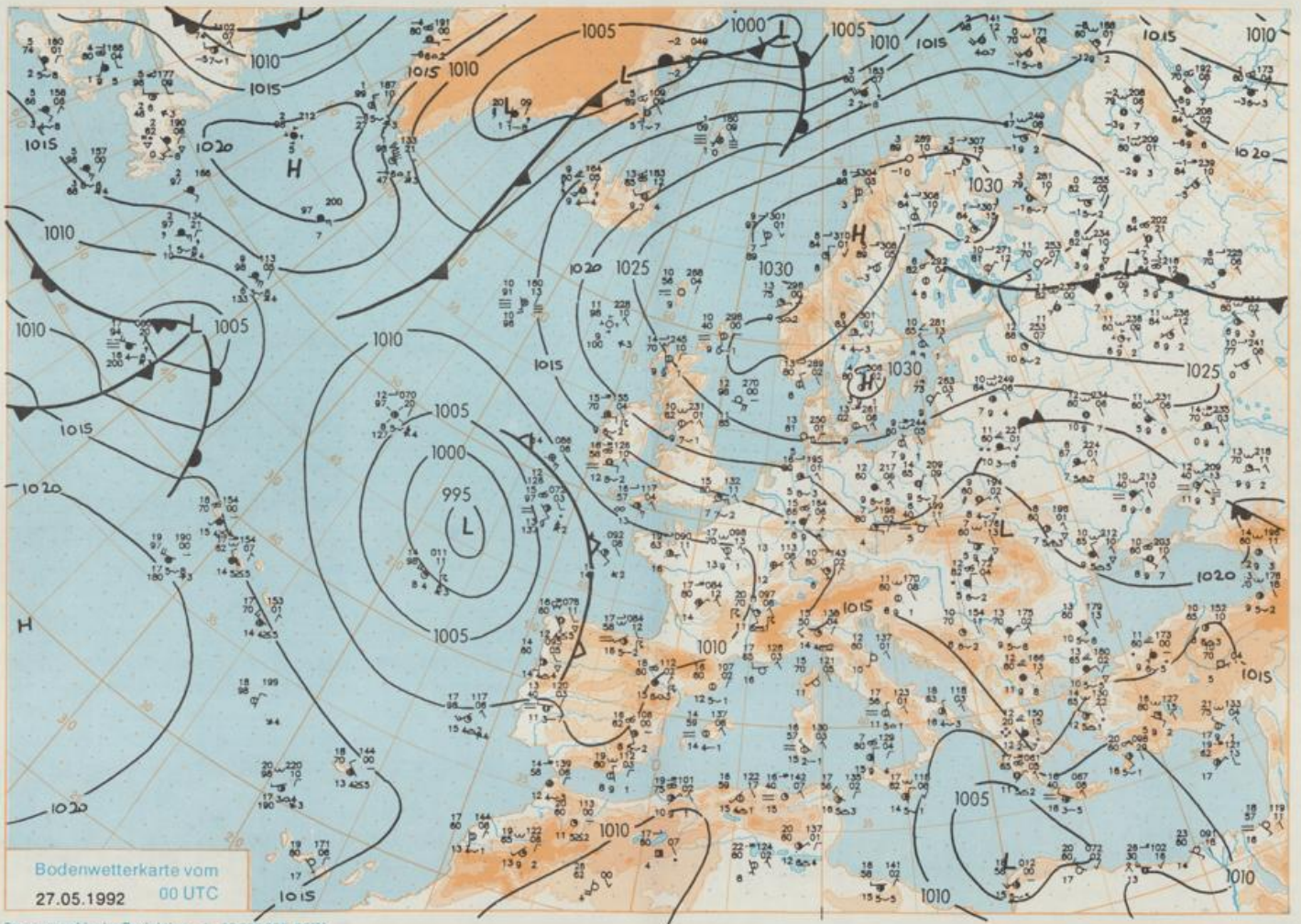
Wenig Änderung.

Schutzgebühr monatlich 18.-DM  
einschließlich Versandkosten,  
Einzelpreis 0,80 DM  
zuzüglich Versandkosten



500 hPa-Karte vom  
27.05.1992 00 UTC

Stereographische Projektion 1 : 30 000 000 60°N



Stereographische Projektion 1:30 000 000 60°N

Wettermeldungen von Mittwoch, dem 27. Mai 1992 06 UTC

Station	Bar.- höhe (m)	Luftdr. red.NN (hPa)	Wetter	Wind km/h	Deutschland					Sonne Vor- Std. cm	RR 24h mm	Schnee höhe cm	Extremwerte der Lufttemperatur in der Dekade vom 21.05. bis 31.05.						
					Temperaturen (Grad C)		Temperaturen (Grad C)						Tmax	Datum	Tmin	Datum			
					Luft	Tau-	Max	Mittel	Min								Nacht		
Helgoland	8	1022.4	leicht bew.	E	31	13.5	9.6	18.2	15.3	13.3	12	14.6			1952	21.6	25.05.1989	2.6	22.05.1955
List / Sylt	29	1023.8	wolkenlos	ENE	28	13.7	7.0	20.7	16.4	12.5	10	14.3			1937	26.3	31.05.1978	2.4	22.05.1955
Schleswig	48	1023.6	leicht bew.	E	22	13.8	9.4	19.8	15.2	10.2	9	15.0			1947	29.4	31.05.1947	0.3	22.05.1955
Kiel	31	1023.4	leicht bew.	ENE	14	13.0	9.7	19.0	14.6	11.2	10	13.9			1940	30.3	31.05.1947	-0.8	22.05.1980
Arkona	42	1024.3	wolkenlos	ENE	24	12.9	9.9	14.6	13.4	11.3	10	14.0			1951	23.2	26.05.1989	3.2	23.05.1980
Norderney	16	1020.9	wolkig	E	21	13.9	9.1	20.0	16.6	12.5	11	13.9			1947	30.3	27.05.1985	4.1	22.05.1955
Bremerhaven	11	1021.2	stark bew.	ENE	18	12.6	7.5	22.0	17.1	10.7	9	13.7			1949	29.7	27.05.1985	2.1	22.05.1980
Cuxhaven	12	1022.0	stark bew.	E	28	12.5	8.2	21.5	17.0	11.7	9	14.1			1946	29.9	27.05.1985	2.8	22.05.1955
Hamburg/Flugh.	16	1022.2	stark bew.	ENE	11	12.4	7.6	21.7	17.0	10.5	9	14.1			1891	32.1	21.05.1932	-1.0	23.05.1980
Lübeck	15	1022.6	leicht bew.	NNE	4	12.7	10.4	23.1	16.2	9.5	5	15.1			1890	34.0	27.05.1892	-0.4	26.05.1987
Boltenhagen	17	1022.6	leicht bew.	ENE	13	12.8	9.8	15.4	13.8	11.8	11	14.4			1951	29.4	31.05.1979	0.6	21.05.1956
Schwerin	67	1022.3	leicht bew.	ENE	11	13.5	8.4	21.8	16.2	10.4	8	14.4			1947	30.6	31.05.1979	0.3	23.05.1980
Warnemünde	10	1023.2	leicht bew.	E	8	14.2	9.0	21.7	16.1	10.7	10	14.0			1951	29.5	31.05.1979	2.2	22.05.1980
Teterow	50	1022.7	wolkig	NE	17	12.8	11.5	21.4	15.1	7.3	6	13.9			1947	29.3	31.05.1956	-0.9	22.05.1980
Barth	7	1023.0	wolkenlos	ENE	21	14.3	10.3	19.9	15.1	10.1	8	14.6							
Greifswald	6	1023.3	leicht bew.	ENE	9	14.6	10.7	18.5	15.3	10.7	8	12.9			1951	29.8	31.05.1979	-0.3	27.05.1957
Ueckermünde	7	1023.6	wolkenlos	E	15	16.1	11.2	19.6	16.6	14.4	10	X							
Emden	12	1019.5	leicht bew.	ENE	21	12.7	8.1	23.5	17.2	10.8	10	13.4			1947	30.0	31.05.1947	1.0	26.05.1957
Bremen/Flugh.	5	1020.3	wolkig	E	17	14.5	6.6	23.0	18.2	12.4	11	14.0			1890	34.4	28.05.1892	-1.6	23.05.1980
Soltau	78	1021.1	wolkig	E	8	14.4	8.1	22.6	18.7	12.2	11	13.6			1948	30.8	27.05.1985	-2.2	23.05.1980
Boizenburg	46	1022.0	stark bew.	ENE	8	12.0	5.6	22.2	16.7	10.6	10	14.0							
Lüchow	18	1021.5	stark bew.	ENE	8	14.4	9.8	23.0	17.9	12.4	12	13.8			1955	30.2	31.05.1979	-2.4	23.05.1980
Seehausen/Altm.	23	1021.7	bedeckt	E	11	14.7	7.8	23.5	18.0	13.2	12	12.2							
Marnitz	87	1022.0	wolkig	NE	8	13.8	8.7	22.2	16.2	9.7	6	X							
Neuruppin	39	1021.6	stark bew.	E	9	14.4	8.1	21.6	17.9	13.5	12	12.0							
Neubrandenburg	80	1022.3	leicht bew.	ENE	13	12.7	10.1	21.5	14.0	7.6	7	14.0							
Angermünde	55	1021.7	wolkenlos	ENE	8	15.6	9.0	22.4	16.5	11.5	10	14.1			1951	30.6	21.05.1953	-0.8	23.05.1980
Lingen	26	1017.0	leicht bew.	E	13	14.3	7.2	23.7	18.7	13.5	14	14.0			1951	30.7	27.05.1985	0.1	23.05.1955
Münst.-Osn./Flugh.	52	1017.1	leicht bew.	E	26	14.3	7.8	23.3	19.4	12.4	9	14.1							
Osnabrück	97	1017.6	wolkenlos	E	18	13.0	6.2	22.3	18.2	12.1	9	13.9			1952	30.0	27.05.1985	0.1	22.05.1955
Bad Salzuflen	100	1018.3	leicht bew.	E	5	12.7	6.6	21.6	18.0	10.7	6	13.5			1935	33.4	30.05.1944	-0.6	23.05.1955
Hannover/Flugh.	54	1020.2	leicht bew.	E	17	13.5	6.4	22.7	17.7	10.7	8	13.5			1936	32.2	30.05.1944	-1.8	23.05.1980
Braunschweig	88	1020.2	leicht bew.	ESE	9	11.8	6.2	22.2	17.3	10.3	8	13.3			1891	35.4	27.05.1892	0.7	27.05.1957
Gardelegen	48	1021.2	stark bew.	E	11	14.1	6.1	23.1	18.3	12.5	12	11.3							
Magdeburg	84	1020.5	wolkig	E	11	14.8	6.0	24.5	18.4	11.4	10	12.4			1947	30.7	31.05.1979	-0.8	23.05.1980
Potsdam	99	1021.2	stark bew.	E	9	15.4	8.3	22.8	17.0	11.5	9	12.2			1893	34.0	24.05.1922	0.7	22.05.1955
Berlin-Temp.	49	1021.2	stark bew.	E	15	15.2	8.5	21.9	17.3	13.6	12	13.2			1876	35.5	28.05.1892	0.3	21.05.1911
Lindenberg	112	1020.9	wolkig	E	11	14.9	7.2	21.7	15.8	12.2	10	12.0			1951	32.0	21.05.1953	-0.4	22.05.1955
Manschnow	16	1020.9	wolkenlos	E	13	15.6	8.0	21.8	16.1	13.6	13	10.5							
Düsseldorf/Flugh.	44	1014.6	wolkig	ENE	13	14.1	6.7	24.2	19.9	13.3	11	12.5			1970	30.1	31.05.1979	1.4	21.05.1988
Bocholt	24	1015.5	leicht bew.	E	17	14.8	6.2	23.8	19.3	13.8	12	13.5			1947	30.2	26.05.1988	0.0	21.05.1952
Essen	161	1015.2	leicht bew.	E	15	13.2	7.6	22.5	18.9	11.8	10	13.2	0.1		1935	32.0	30.05.1944	0.3	23.05.1955
Kahler Asten	859	-	leicht bew.	E	22	8.2	4.7	17.5	13.5	7.0	6	13.2	0.0		1955	25.3	31.05.1979	-2.6	22.05.1955
Bad Lippspringe	158	1017.1	leicht bew.	ESE	31	13.9	4.3	22.5	18.3	11.5	8	13.3			1951	30.0	31.05.1979	-0.6	21.05.1988
Kassel	233	1017.9	wolkenlos	NNE	8	13.1	4.5	22.3	18.1	10.5	6	12.4			1951	30.1	26.05.1953	0.4	21.05.1956
Göttingen	173	1019.0	leicht bew.	E	13	12.4	4.8	23.4	17.6	10.7	8	11.6			1947	30.4	26.05.1953	-2.7	23.05.1955
Leinefelde	356	1018.7	leicht bew.	E	13	10.7	7.4	19.9	14.8	7.1	6	13.9			1957	27.5	30.05.1979	-0.3	21.05.1955
Braunlage	610	1019.3	leicht bew.	E	17	9.9	3.2	18.4	13.6	7.6	6	13.8			1936	27.8	30.05.1944	-1.6	22.05.1985
Brocken	1153	-	leicht bew.	ESE	50	6.4	2.1	12.4	9.0	4.8	4	13.9			1951	21.1	31.05.1979	-5.3	22.05.1955
Artern	166	1019.5	wolkenlos	ENE	11	11.1	5.7	22.1	15.4	7.9	6	13.4			1954	29.2	27.05.1985	-0.7	22.05.1955
Leipzig/Flugh.	141	1019.6	wolkenlos	ENE	17	11.3	5.9	22.3	15.5	7.1	7	13.4			1951	30.9	26.05.1953	0.8	22.05.1955
Wittenberg	106	1020.4	stark bew.	ENE	11	13.8	7.5	22.6	17.0	11.0	10	13.3			1951	31.1	21.05.1953	-0.2	22.05.1955
Oschatz	152	1020.0	leicht bew.	E	5	10.8	4.3	22.5	16.2	7.7	5	13.3							
Dresden/Flugh.	227	1020.2	wolkig	ENE	4	12.5	5.6	20.2	15.5	8.1	5	13.8			1917	30.5	26.05.1953	0.9	22.05.1917
Doberlug-Kir.	99	1020.8	stark bew.	E	13	12.8	7.5	22.2	15.1	5.1	2	11.7							
Cottbus	69	1020.4	leicht bew.	NE	9	14.3	9.1	21.5	15.7	7.4	5	12.5			1951	31.6	31.05.1979	-1.4	23.05.1980
Görlitz	238	1019.9	leicht bew.	E	5	10.7	5.5	18.2	14.0	6.9	4	12.5			1951	28.8	31.05.1979	-0.3	26.05.1957
Aachen	205	1013.1	leicht bew.	E	11	13.7	8.4	25.0	19.0	12.4	11	12.5			1891	34.2	28.05.1892	-0.6	23.05.1955
Nürburg	629	1014.1	stark bew.	E	11	11.1	7.2	21.9	17.3	10.2	9	12.1			1947	26.9	26.05.1953	-0.7	22.05.1955
Köln-Bonn/Flugh.	99	1014.2	leicht bew.	ESE	11	15.0	6.7	26.7	20.4	13.8	10	12.9			1958	30.9	31.05.1979	0.0	21.05.1965
Bendorf	132	1014.4	stark bew.	ESE	9	14.4	4.4	25.8	19.6	14.2	13	10.7			1951	32.0	31.05.1979	0.0	21.05.1965
Bad Marienberg	555	1015.2	leicht bew.	ESE	22	10.7	5.1	22.0	16.7	9.3	7	13.1	1		1963	26.7	31.05.1979	-0.3	23.05.1975
Giessen	195	1017.1	wolkig	NNE	9	12.9	6.8	24.2	19.1	11.5	10	11.9	2		1939	31.2	26.05.1953	-0.4	21.05.1956
Bad Hersfeld	225	1017.6	wolkenlos	N															