

Wetterkarte

ISSN 0936-5818

D7311 A

Amtsblatt des Deutschen Wetterdienstes

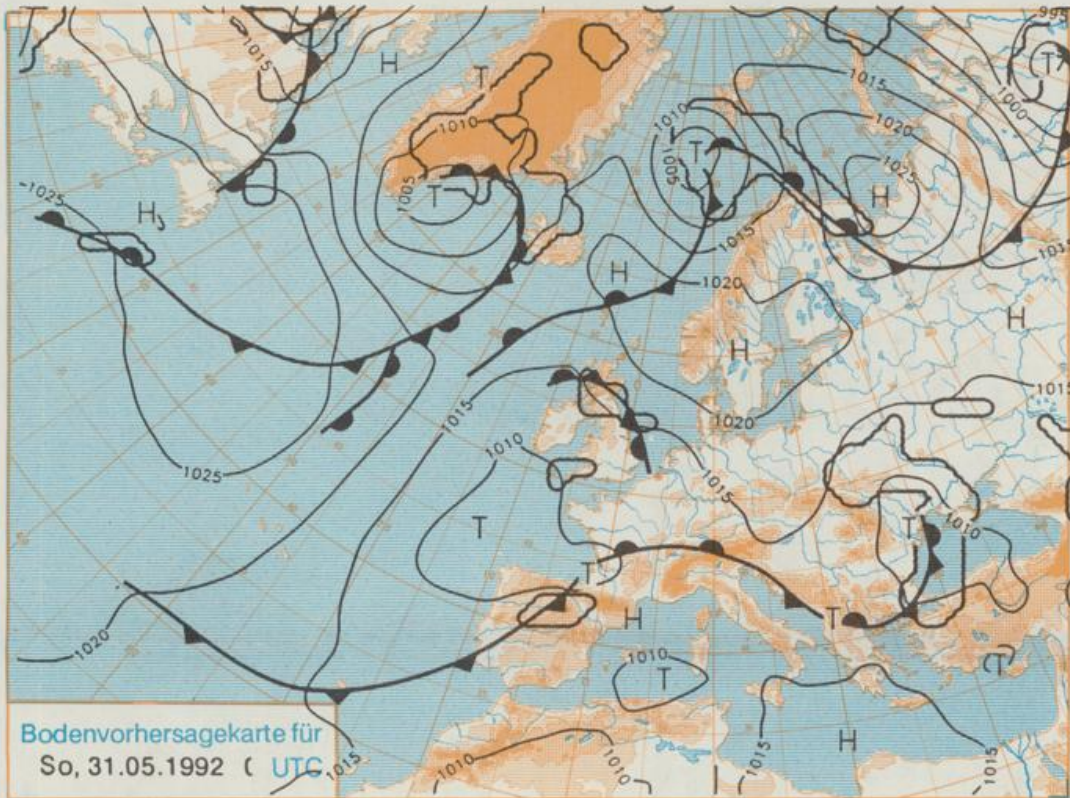
Erscheint täglich
Nur Postbezug

Druck und Verlag: Deutscher Wetterdienst, Zentralamt
Frankfurter Straße 135, 6050 Offenbach am Main
Postfach 10 04 65, Telefon: (069) 80 62-225
Telex: (069) 4152817, Telefax: (069) 80 62-484
Postgirokonto Frankfurt: BLZ 500 100 80, KfNr. 490 31-806

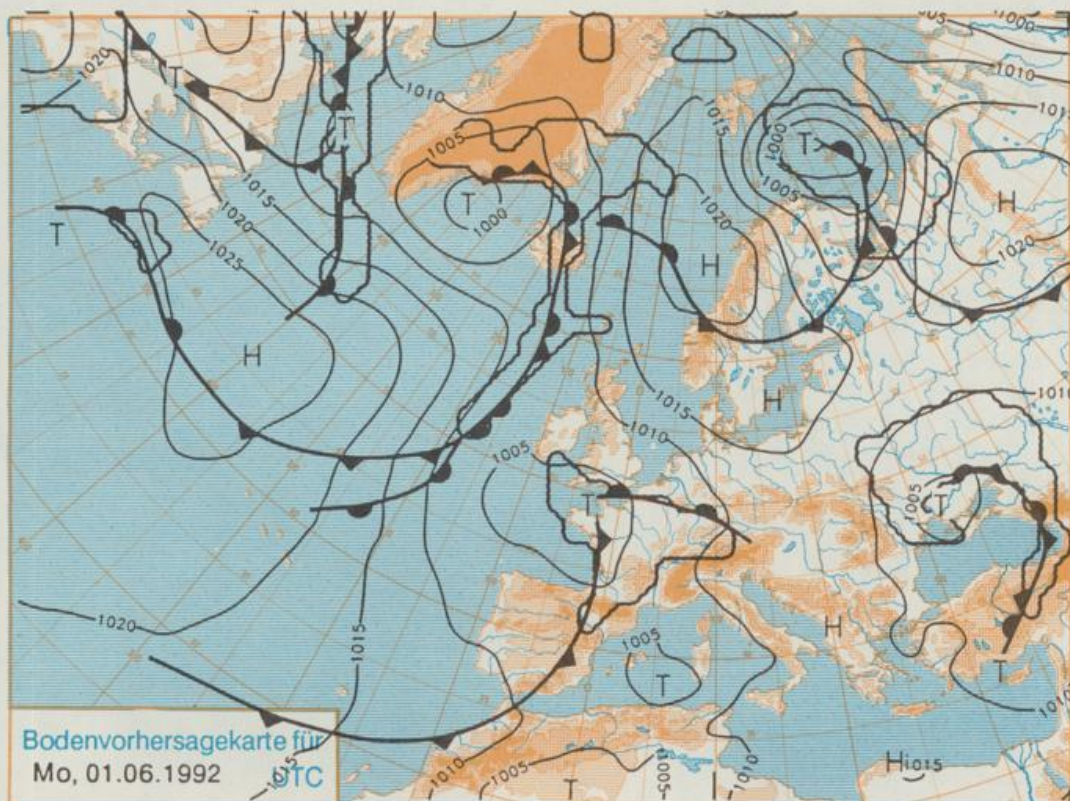
Jahrgang 1992

Freitag, den 29. Mai

Nummer 150



Stereographische Projektion 1 : 60 000 000 60°N



Deutschland-Vorhersage für Sonntag, 31.05.1992

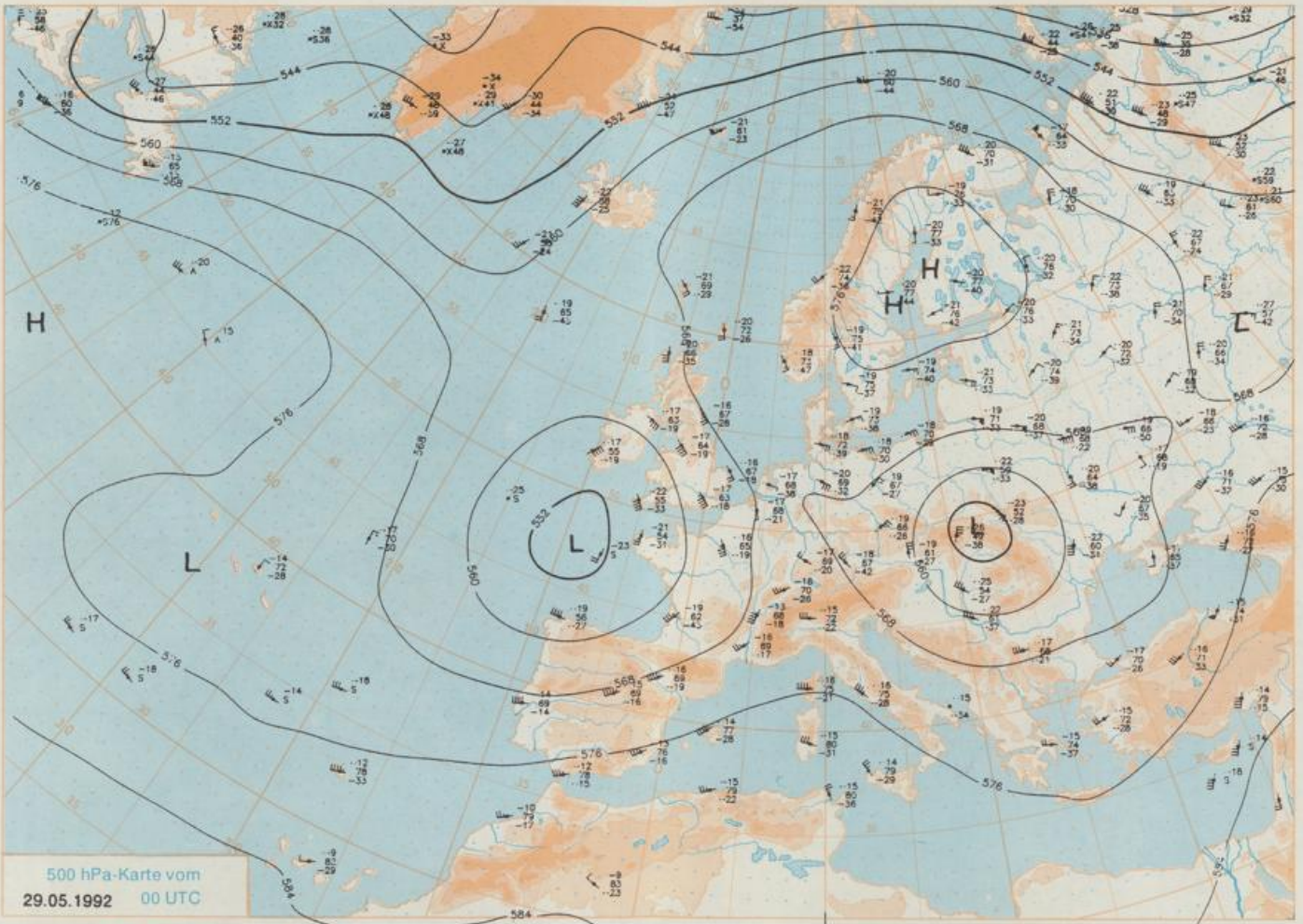
Auf der 00 UTC Bodenanalyse vom Freitag liegt Deutschland auf der Südseite eines skandinavischen Hochs in der eingeflossenen trockenen Festlandsluft. Der Tiefausläufer über Ostfrankreich verlagert sich zwar nach Südwestdeutschland, schwächt sich aber ab, so daß am Sonntag nur der Südwesten von feuchter Luft, das übrige Deutschland aber weiterhin von trockener Luft beeinflusst wird. Am Montag setzt auf der Ostseite eines Tiefs über der Bretagne Warmluftadvektion ein, während an der norwegischen Küste hinter einer Kaltfront ein neues Hochzentrum entsteht.

Im Norden und Osten vielfach sonnig und trocken, sonst anfangs heiter bis wolkig, am Nachmittag auch stärker bewölkt mit einzelnen Schauern oder Gewittern. Tiefsttemperaturen 10 bis 15, Höchstwerte 22 bis 26, im Westen und Südwesten bis 28 Grad C. Schwacher, tagsüber mäßiger und böiger Wind um Ost.

Weitere Aussichten für Montag, 01.06.1992

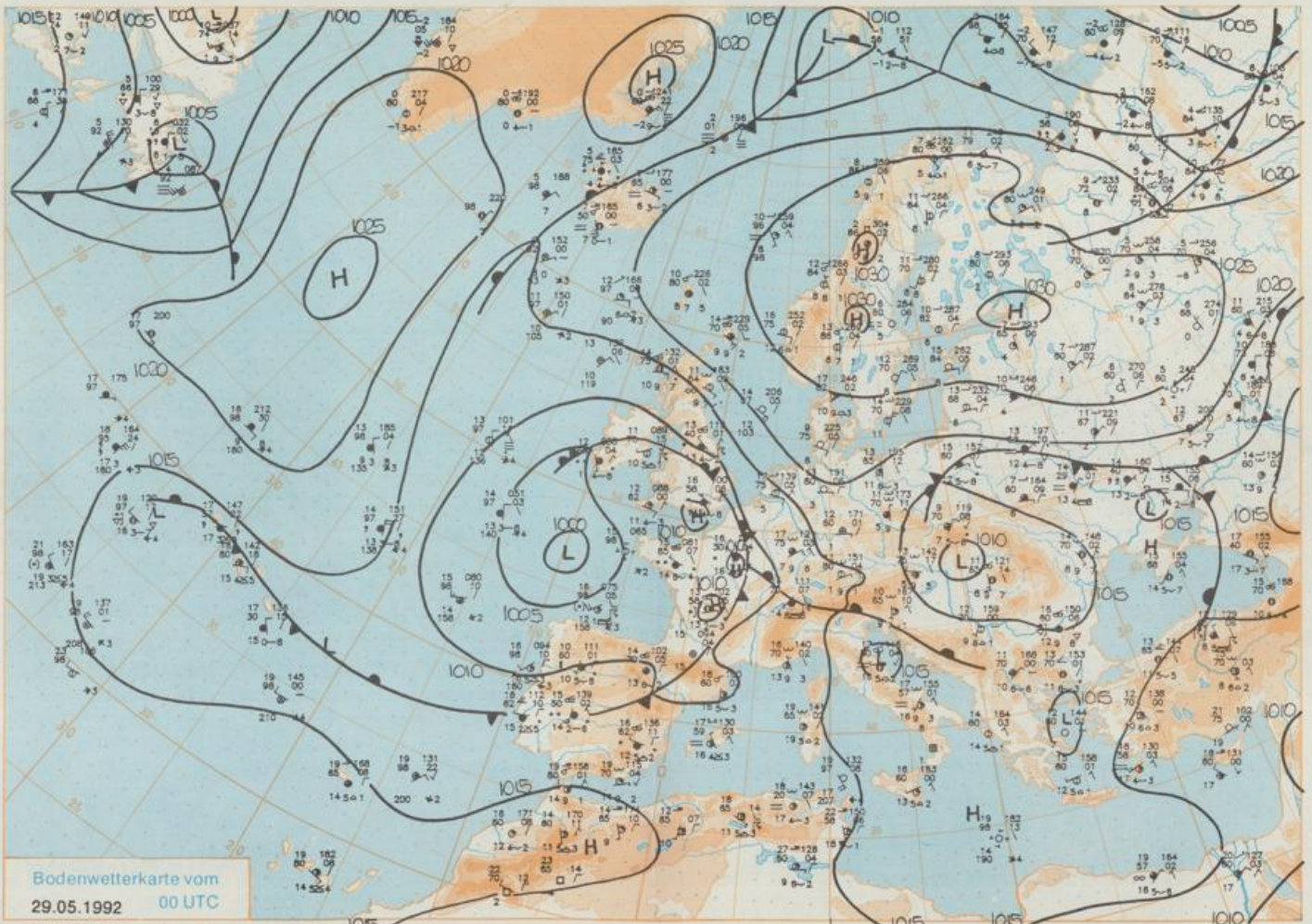
Keine durchgreifende Wetteränderung.

Schutzgebühr monatlich 18.-DM einschließlich Versandkosten, Einzelpreis 0,80 DM zuzüglich Versandkosten



500 hPa-Karte vom
29.05.1992 00 UTC

Stereographische Projektion 1 : 30 000 000 60°N



Bodenwetterkarte vom
29.05.1992 00 UTC

Stereographische Projektion 1 : 30 000 000 60°N

Wettermeldungen von Freitag, dem 29. Mai 1992 06 UTC

Station	Bar.- höhe (m)	Luftdr. red.NN (hPa)	Wetter	Wind km/h	Deutschland					Sonne Vort. Std.	RR 24h mm	Schnee höhe cm	Extremwerte der Lufttemperatur in der Dekade vom 21.05. bis 31.05.						
					Temperaturen (Grad C)		Temperatur		Nacht				Tmin	Datum	Tmin	Datum			
					Luft	Tau- punkt	Max	Mittel									Min	2 m	5 m
Helgoland	8	1019.8	leicht bew.	E	30	13.8	9.7	19.7	16.2	13.7	12	14.8			1952	21.6	25.05.1989	2.6	22.05.1955
List / Sylt	29	1020.8	leicht bew.	E	18	14.3	8.5	22.3	17.4	12.3	10	14.5			1937	26.3	31.05.1978	2.4	22.05.1955
Schleswig	48	1020.4	leicht bew.	NE	13	13.5	10.9	19.9	15.5	9.1	8	14.9			1947	29.4	31.05.1947	0.3	22.05.1955
Kiel	31	1020.7	leicht bew.	NE	14	14.1	10.9	19.6	15.3	9.4	7	14.3			1940	30.3	31.05.1947	-0.8	22.05.1980
Arkona	42	1020.2	wolkenlos	ENE	44	14.0	10.5	16.5	13.7	12.4	9	14.5			1951	23.2	26.05.1989	3.2	23.05.1980
Norderney	16	1018.3	wolkenlos	ESE	18	13.3	7.9	24.5	18.6	11.8	10	13.6			1947	30.3	27.05.1985	4.1	22.05.1955
Bremerhaven	11	1018.9	leicht bew.	ENE	22	12.7	6.8	24.2	19.1	11.7	10	14.1			1949	29.7	27.05.1985	2.1	22.05.1980
Cuxhaven	12	1019.6	leicht bew.	E	24	13.4	7.4	23.1	18.4	12.4	10	14.4			1946	29.9	27.05.1985	2.8	22.05.1955
Hamburg/Flugh.	16	1019.4	leicht bew.	ENE	13	13.2	8.1	23.4	18.2	10.0	7	14.7			1891	32.1	21.05.1932	-1.0	23.05.1980
Lübeck	15	1019.5	leicht bew.	NE	9	14.4	11.8	24.8	17.4	7.1	3	15.2			1890	34.0	27.05.1892	-0.4	26.05.1987
Boltenhagen	17	1019.6	leicht bew.	NE	22	13.6	10.8	19.2	15.7	11.7	10	14.5			1951	29.4	31.05.1979	0.6	21.05.1956
Schwerin	17	1018.8	leicht bew.	ENE	15	14.1	10.9	22.7	17.1	10.5	7	14.7			1947	30.6	31.05.1979	0.3	23.05.1980
Warnemünde	10	1019.9	leicht bew.	ENE	8	13.4	10.0	22.8	16.6	10.1	9	14.4			1951	29.5	31.05.1979	2.2	22.05.1980
Teterow	50	1019.3	leicht bew.	N	8	11.5	11.4	21.5	14.5	7.4	6	13.7			1947	29.3	31.05.1956	-0.9	22.05.1980
Barth	7	1019.6	wolkenlos	ENE	24	15.3	10.9	20.3	14.4	8.7	5	13.8							
Greifswald	6	1019.7	leicht bew.	NE	17	14.7	11.1	20.5	14.7	11.2	7	14.1			1951	29.8	31.05.1979	-0.3	27.05.1957
Ueckermünde	7	1020.2	leicht bew.	NE	11	14.6	11.6	19.3	15.7	12.9	10	X							
Emden	12	1017.2	leicht bew.	E	22	12.8	8.8	25.9	18.6	10.1	8	12.9			1947	30.0	31.05.1947	1.0	26.05.1957
Bremen/Flugh.	5	1018.3	leicht bew.	E	13	13.4	6.9	24.7	18.9	10.2	9	13.8			1890	34.4	28.05.1892	-1.6	23.05.1980
Soltau	78	1018.6	leicht bew.	ENE	9	12.7	7.2	23.9	18.0	9.2	7	14.7			1849	30.8	27.05.1985	-2.2	23.05.1980
Boizenburg	46	1019.0	leicht bew.	NE	11	11.0	4.8	23.2	16.8	8.7	8	14.5							
Luchow	18	1018.6	leicht bew.	NNE	15	11.2	8.6	23.0	16.6	7.3	4	14.2			1955	30.2	31.05.1979	-2.4	23.05.1980
Seehausen/Altm.	23	1018.2	leicht bew.	NNE	9	13.2	9.0	23.0	16.9	7.5	6	15.0							
Marnitz	87	1018.5	leicht bew.	NNE	11	13.5	9.9	22.3	15.9	8.2	2	X							
Neuruppin	39	1018.1	leicht bew.	ENE	17	13.9	9.9	21.3	17.0	11.6	10	13.6							
Neubrandenburg	80	1018.8	leicht bew.	NE	17	12.6	10.9	21.0	14.6	8.6	8	14.3							
Angermünde	55	1017.9	wolkig	N	8	13.1	11.1	21.3	15.7	9.5	7	12.5			1951	30.8	21.05.1953	-0.8	23.05.1980
Lingen	26	1015.8	wolkenlos	E	8	14.9	6.9	25.8	20.2	12.7	11	12.9			1951	30.7	27.05.1985	0.1	23.05.1955
Münst.-Osn./Flugh.	52	1016.0	wolkenlos	E	21	15.6	5.6	26.0	19.9	14.4	12	14.8							
Osnabrück	97	1016.7	wolkenlos	E	5	13.3	5.5	24.7	19.3	10.4	4	14.4			1952	30.0	27.05.1985	0.1	22.05.1955
Bad Salzuflen	100	1017.0	wolkenlos	still		13.5	6.6	23.8	18.4	9.8	3	13.4			1935	33.4	30.05.1944	-0.6	23.05.1955
Hannover/Flugh.	54	1018.2	wolkenlos	ENE	13	12.2	7.7	23.8	17.6	8.6	5	13.9			1936	32.2	30.05.1944	-1.8	23.05.1980
Braunschweig	88	1017.7	leicht bew.	E	8	12.0	7.0	22.7	17.6	8.7	2	14.4			1891	35.4	27.05.1892	0.7	27.05.1957
Gardelegen	48	1018.2	leicht bew.	NNE	8	12.2	6.0	23.5	18.2	8.3	6	12.3							
Magdeburg	84	1017.2	wolkenlos	NE	13	13.3	7.7	23.6	18.3	7.6	5	13.5			1947	30.7	31.05.1979	-0.8	23.05.1980
Potsdam	99	1017.5	leicht bew.	NE	8	13.5	10.3	22.8	15.8	10.1	7	13.8			1893	34.0	24.05.1922	0.7	22.05.1955
Berlin-Temp.	49	1017.2	leicht bew.	NNE	13	14.3	10.2	21.3	17.4	11.7	10	13.9			1876	35.5	28.05.1892	0.3	21.05.1911
Lindenberg	112	1016.5	leicht bew.	NNE	8	15.3	9.4	21.4	16.2	12.2	11	14.5			1951	32.0	21.05.1953	-0.4	22.05.1955
Manschnow	16	1016.7	leicht bew.	NNE	11	14.9	10.2	21.4	16.6	12.0	11	12.6							
Düsseldorf/Flugh.	44	1013.1	leicht bew.	ESE	22	17.9	2.7	26.5	22.2	16.5	14	13.8			1970	30.1	31.05.1979	1.4	21.05.1988
Bocholt	24	1013.9	wolkenlos	ESE	18	15.2	5.6	27.1	21.6	13.6	12	13.4			1947	30.2	26.05.1988	0.0	21.05.1952
Essen	161	1013.7	wolkenlos	ESE	15	16.6	3.7	26.6	20.4	15.2	12	12.6			1935	32.0	30.05.1944	0.3	23.05.1955
Kahler Asten	859	-	leicht bew.	ESE	24	10.3	2.4	18.9	13.8	8.3	6	13.5			1955	25.3	31.05.1979	-2.6	22.05.1955
Bad Lippspringe	158	1015.9	wolkenlos	ESE	17	15.5	4.5	24.3	18.9	11.1	8	14.0			1951	30.0	31.05.1979	-0.6	21.05.1988
Kassel	233	1016.8	wolkenlos	N	9	13.5	4.8	22.9	18.6	11.6	1	14.1			1951	30.1	26.05.1953	0.4	21.05.1956
Göttingen	173	1017.3	wolkenlos	still		10.9	6.2	24.2	18.0	8.8	7	14.2			1947	30.4	26.05.1953	-2.7	23.05.1955
Leinefelde	356	1016.7	wolkenlos	still		11.2	6.1	20.9	14.5	7.5	3	13.1			1957	27.5	30.05.1979	-0.3	21.05.1965
Braunlage	610	1015.6	wolkenlos	ENE	13	13.4	5.6	19.2	14.2	8.5	5	12.0			1936	27.8	30.05.1944	-1.6	22.05.1955
Brocken	1153	-	leicht bew.	E	33	10.3	4.4	12.7	10.0	7.1	5	13.9			1951	21.1	31.05.1979	-5.2	22.05.1955
Artern	166	1016.6	wolkenlos	ENE	4	11.1	5.0	22.3	15.4	8.4	6	13.4			1954	29.2	27.05.1985	-0.7	22.05.1955
Leipzig/Flugh.	141	1016.6	leicht bew.	N	8	12.0	6.9	21.9	16.2	9.3	7	13.8			1951	30.9	26.05.1953	0.8	22.05.1955
Wittenberg	106	1016.4	leicht bew.	NNE	4	13.7	9.2	22.5	16.8	10.9	10	13.1			1951	31.1	21.05.1953	-0.2	22.05.1955
Oschatz	152	1015.9	leicht bew.	N	4	12.4	5.7	22.6	16.3	9.1	6	11.8							
Dresden/Flugh.	227	1016.4	wolkig	WNW	8	10.5	7.2	20.5	15.8	8.7	6	13.3			1917	30.5	26.05.1953	0.9	22.05.1917
Doberflug-Kir.	99	1016.2	leicht bew.	NE	15	13.4	9.2	22.1	14.9	8.0	5	13.9							
Cottbus	69	1015.9	leicht bew.	NNE	11	13.7	8.8	21.2	14.4	10.9	9	14.0			1951	31.6	31.05.1979	-1.4	23.05.1980
Görlitz	238	1015.2	stark bew.	N	15	13.0	9.1	19.6	13.8	9.7	7	13.6	0.0		1951	28.8	31.05.1979	-0.3	26.05.1957
Aachen	205	1011.3	leicht bew.	E	15	14.9	5.4	25.2	20.6	14.2	11	10.4			1891	34.2	28.05.1892	-0.6	23.05.1905
Nürburg	629	1013.0	leicht bew.	ESE	15	12.1	2.5	21.7	17.1	10.7	9	12.1			1947	26.9	26.05.1953	-0.7	22.05.1955
Köln-Bonn/Flugh.	99	1013.3	leicht bew.	ESE	21	15.6	3.6	26.0	21.4	14.1	13	14.1			1958	30.9	31.05.1979	0.0	21.05.1965
Bendorf	132	1013.8	leicht bew.	E	15	14.9	2.0	26.2	20.2	13.7	11	12.7			1951	32.0	31.05.1979	0.0	21.05.1965
Bad Marienberg	555	1014.3	leicht bew.	SE	28	12.0	2.0	22.0	16.6	9.7	8	13.1			1963	26.7	31.05.1979	-0.3	23.05.1975
Gießen	195	1016.3	leicht bew.	N	5	12.0	5.9	25.3	19.8	10.2	7	12.3			1939	31.2	26.05.1953	-0.4	21.05.1956
Bad Hersfeld	225	1016.8	wolkenlos	NNE															