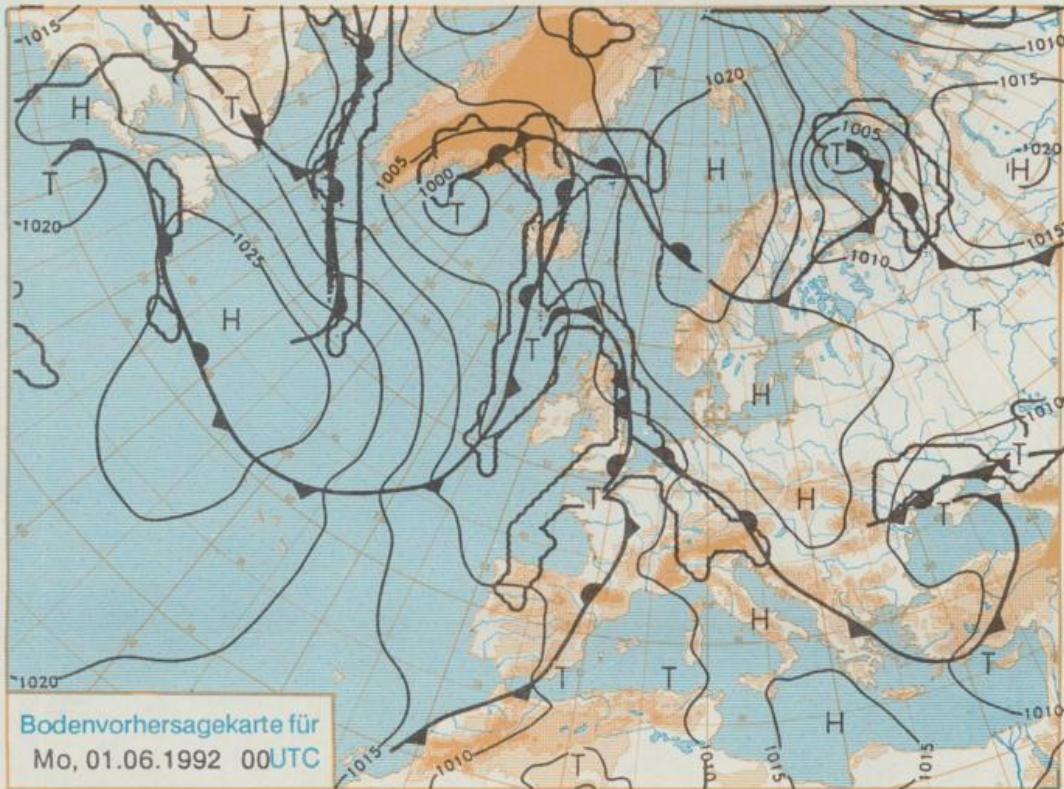


Erscheint täglich  
Nur PostbezugDruck und Verlag: Deutscher Wetterdienst, Zentralamt  
Frankfurter Straße 135, 6050 Offenbach am Main  
Postfach 10 04 65, Telefon: (069) 80 82-225  
Telex: (069) 4152817, Telefax: (069) 80 82-484  
Postgirokonto Frankfurt: BLZ 500 100 60, KINr. 490 31-606Einzelpreis 0,80 DM einschließlich  
Versandkosten

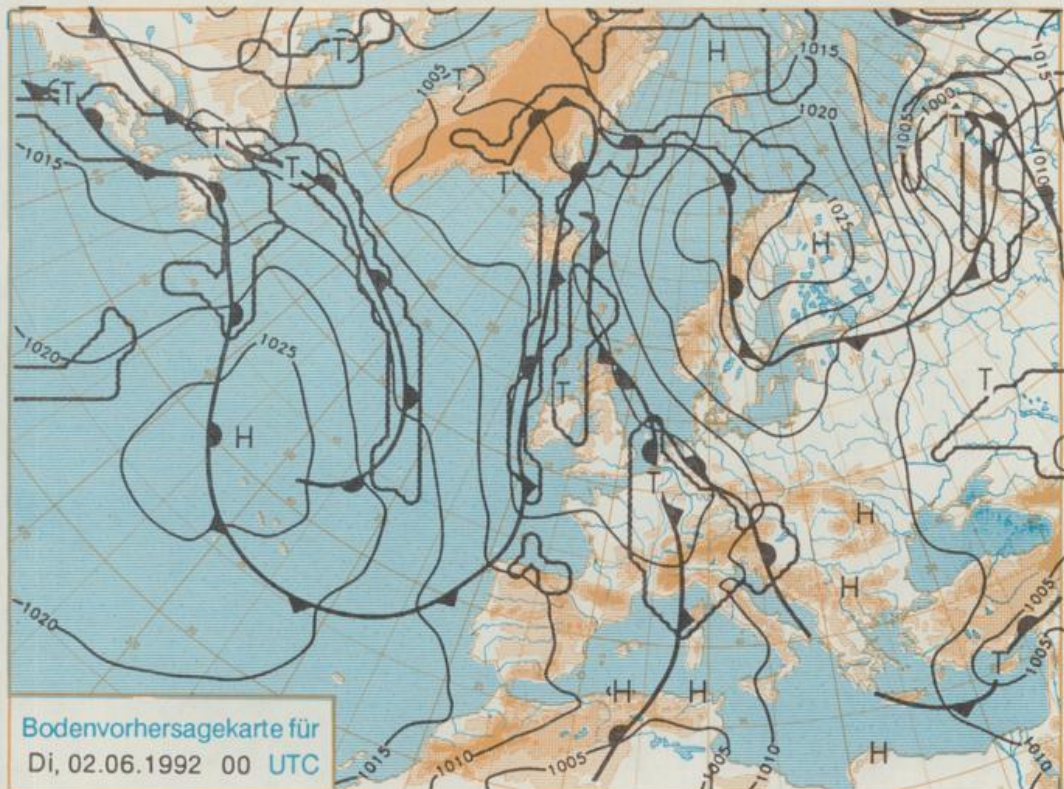
Jahrgang 1992

Samstag, den 30. Mai

Nummer 151



Stereographische Projektion 1 : 60 000 000 60°N



## Deutschland-Vorhersage für Montag, 01.06.1992

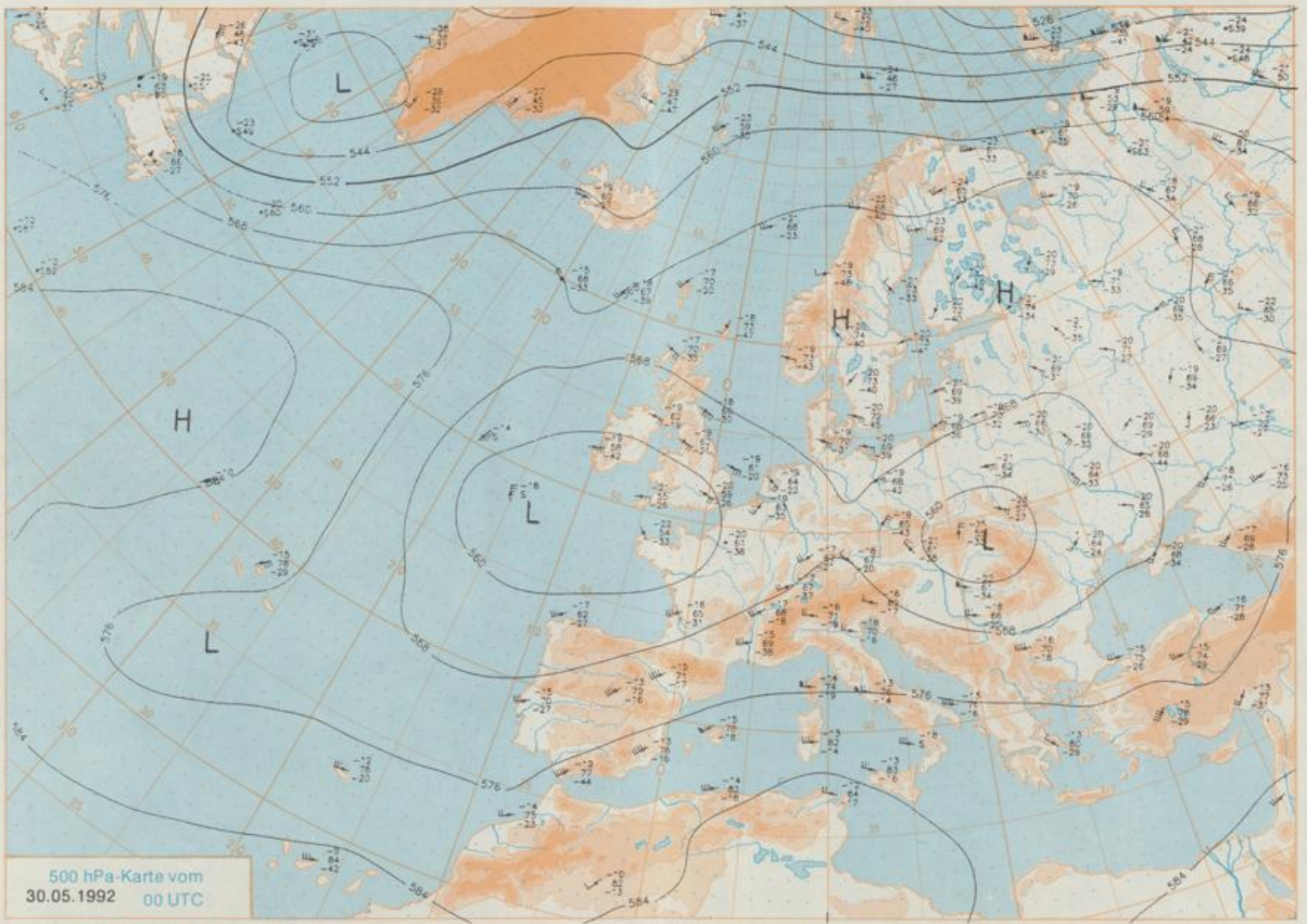
Die Wetterlage am Samstag 00 UTC wird geprägt von einem Hochdruckgebiet über Skandinavien und Westrußland und einem Tiefdruckkomplex über den Britischen Inseln, der Iberischen Halbinsel und Frankreich. Das Hoch verlagert sich etwas südostwärts, während das Frontensystem über Frankreich am Montag und Dienstag langsam nach Deutschland vorankommt.

Im Norden und Osten sonnig und trocken. Im übrigen Gebiet heiter bis wolkig und vor allem am Nachmittag im Westen Schauer und Gewitter. Frühtemperaturen 10 bis 15 Grad C. Höchsttemperaturen 23 bis 28 Grad C. Schwacher bis mäßiger Wind aus Ost bis Südost.

## Weitere Aussichten für Dienstag, 02.06.1992

Zunehmend gewittrig und schwülwarm.

Schutzgebühr monatlich 18.-DM  
einschließlich Versandkosten,  
Einzelpreis 0,80 DM  
zuzüglich Versandkosten



500 hPa-Karte vom  
30.05.1992 00 UTC

Stereographische Projektion 1 : 30 000 000 60°N



Wettermeldungen von Samstag, dem 30. Mai 1992 06 UTC

Station	Bar.-höhe (m)	Luftdr. red.NN (hPa)	Wetter	Wind km/h	Temperaturen (Grad C)					Sonne Vor. Std.	RR 24h mm	Schnee höhe cm	Extremwerte der Lufttemperatur in der Dekade vom 21.05. bis 31.05. Datum				
					Temperatur (Grad C)		Temperatur (Grad C)										
					Tau-punkt	Max	Mittel	Min	Nacht								
Deutschland																	
Helgoland	8	1017.0	leicht bew.	ESE	33	14.5	11.2	19.2	16.1	14.4	13	14.6	1952	21.6	25.05.1989	2.6	22.05.1955
List / Sylt	29	1018.5	wolkenlos	E	26	14.8	12.3	23.4	18.4	13.8	12	13.7	1937	26.3	31.05.1978	2.4	22.05.1955
Schleswig	48	1019.3	wolkenlos	ENE	9	14.0	11.8	21.3	16.6	11.4	10	14.4	1947	29.4	31.05.1947	0.3	22.05.1955
Kiel	31	1019.5	leicht bew.	NE	4	15.2	10.3	19.5	15.6	10.7	8	14.2	1940	30.3	31.05.1947	-0.8	22.05.1980
Arkona	42	1020.4	wolkenlos	ENE	15	14.4	11.3	16.0	14.4	12.4	10	15.2	1951	23.2	26.05.1989	3.2	23.05.1980
Norderney	16	1015.0	leicht bew.	ESE	21	14.4	9.0	21.3	17.8	13.9	13	13.6	1947	30.7	27.05.1985	4.1	22.05.1955
Bremerhaven	11	1016.4	leicht bew.	E	17	15.1	8.8	24.8	19.2	13.1	11	11.9	1949	29.7	27.05.1985	2.1	22.05.1980
Cuxhaven	12	1017.0	leicht bew.	ESE	31	15.4	11.8	23.7	18.6	14.3	12	14.0	1946	29.6	27.05.1985	2.8	22.05.1955
Hamburg/Flugh.	16	1018.4	leicht bew.	E	15	14.8	7.5	23.7	18.4	11.7	7	12.3	1891	32.1	21.05.1932	-1.0	23.05.1980
Lübeck	15	1018.7	wolkenlos	E	4	13.0	12.0	22.3	17.5	8.5	3	12.7	1890	34.0	27.05.1892	-0.4	26.05.1987
Boltenhagen	17	1019.1	leicht bew.	E	8	14.8	12.0	15.4	14.1	12.0	10	14.3	1951	29.4	31.05.1979	0.6	21.05.1956
Schwerin	67	1019.1	wolkenlos	E	11	15.3	9.7	23.6	18.4	12.1	9	13.3	1947	30.6	31.05.1979	0.3	23.05.1980
Warnemünde	10	1020.0	wolkenlos	SE	4	14.4	10.2	22.2	16.3	11.9	10	13.9	1951	29.5	31.05.1979	-2.2	22.05.1980
Teterow	50	1019.7	wolkenlos	N	5	11.0	11.0	22.9	16.6	8.1	6	12.7	1947	29.3	31.05.1956	-0.9	22.05.1980
Barth	7	1019.6	wolkenlos	E	8	14.9	11.7	21.2	16.0	9.9	5	14.0					
Greifswald	6	1019.8	wolkenlos	NE	4	14.8	12.7	19.0	15.0	9.7	6	13.8	1951	29.8	31.05.1979	-0.3	27.05.1957
Ueckermünde	7	1020.1	wolkenlos	NNE	4	17.6	13.3	18.8	16.2	13.6	6	X					
Erden	12	1014.1	leicht bew.	E	21	13.9	9.9	26.4	19.1	13.0	12	11.9	1947	30.0	31.05.1947	1.0	26.05.1957
Bremen/Flugh.	5	1015.6	leicht bew.	E	18	15.1	7.8	26.3	18.8	12.3	11	10.3	1890	34.4	28.05.1892	-1.6	23.05.1980
Soltau	78	1016.9	leicht bew.	E	13	15.1	6.6	25.8	18.9	11.5	9	12.0	1948	30.8	27.05.1985	-2.2	23.05.1980
Boizenburg	46	1019.0	wolkenlos	E	8	13.0	6.8	24.9	18.3	10.4	9	11.5					
Lüchow	18	1018.7	leicht bew.	E	8	13.2	8.6	24.3	17.9	8.1	6	11.7	1955	30.2	31.05.1979	-2.2	23.05.1980
Seehausen/Altm.	23	1019.1	wolkenlos	E	8	13.6	8.5	24.8	18.0	7.1	5	11.6					
Marnitz	87	1018.8	wolkenlos	still		13.9	9.4	23.3	16.2	7.2	1	X					
Neuruppin	39	1018.9	wolkenlos	ENE	8	14.2	8.6	22.6	17.4	10.7	6	13.5					
Neubrandenburg	80	1019.4	leicht bew.	NE	8	12.7	11.3	22.1	15.8	8.6	7	10.5					
Angermünde	55	1018.8	wolkenlos	NNE	4	14.2	10.7	23.3	16.9	8.4	6	12.7	1951	30.6	21.05.1953	-0.8	23.05.1980
Lingen	26	1012.9	stark bew.	ESE	8	15.9	9.9	26.0	20.6	15.9	16	13.8	1951	30.7	27.05.1985	0.1	23.05.1955
Münst.-Osn./Flugh.	52	1013.3	leicht bew.	ESE	11	16.1	10.3	25.7	20.2	16.1	15	12.4					
Osnabrück	97	1013.7	stark bew.	E	8	15.5	8.2	24.5	19.3	15.1	14	13.6	1952	30.0	27.05.1985	0.1	22.05.1955
Bad Salzuflen	100	1014.9	wolkig	SE	9	15.2	8.0	24.1	18.0	14.2	10	11.7	1935	33.4	30.05.1944	-0.6	23.05.1955
Hannover/Flugh.	54	1016.3	leicht bew.	E	15	14.9	8.1	25.0	18.0	10.4	7	11.4	1936	32.2	30.05.1944	-1.8	23.05.1980
Braunschweig	88	1016.7	leicht bew.	SSE	8	14.7	7.2	23.8	16.9	11.0	9	11.4	1891	35.4	27.05.1892	0.7	27.05.1957
Gardelegen	48	1018.7	stark bew.	still		12.7	5.8	24.4	17.7	7.1	6	8.9					
Magdeburg	84	1017.8	leicht bew.	E	8	14.5	7.3	23.9	17.8	9.6	5	10.4	1947	30.7	31.05.1979	-0.8	23.05.1980
Potsdam	99	1018.4	wolkenlos	still		13.5	10.1	23.6	16.8	10.3	7	12.1	1893	34.0	24.05.1922	0.7	22.05.1955
Berlin-Temp.	49	1018.3	wolkenlos	NE	8	16.0	10.6	22.7	18.0	11.2	5	12.5	1876	35.5	28.05.1892	0.3	21.05.1911
Lindenberg	112	1017.7	wolkenlos	E	15	15.0	9.5	22.1	17.2	12.3	10	10.4	1951	32.0	21.05.1953	-0.4	22.05.1955
Manschnow	16	1018.0	stark bew.	ENE	8	14.6	10.2	22.2	17.2	8.1	6	8.8					
Düsseldorf/Flugh.	44	1012.5	leicht bew.	SSE	15	17.4	10.3	25.5	20.4	15.0	13	10.3	1970	30.1	31.05.1979	1.4	21.05.1988
Bocholt	24	1012.5	leicht bew.	SE	9	16.2	12.5	26.0	19.1	15.2	10	9.8	1947	30.2	26.05.1988	0.0	21.05.1952
Essen	161	1013.0	leicht bew.	SE	9	16.0	11.9	25.6	18.5	13.8	12	10.6	1935	32.0	30.05.1944	0.3	23.05.1955
Kahler Asten	859	-	wolkig	ESE	21	10.8	6.9	19.6	13.8	10.4	9	10.9	1955	25.3	31.05.1979	-2.6	22.05.1955
Bad Lipspringe	158	1014.4	wolkig	ESE	18	15.1	6.6	24.8	18.8	15.0	15	12.0	1951	30.0	31.05.1979	-0.6	21.05.1988
Kassel	233	1015.2	wolkig	NNW	5	14.1	7.1	23.9	18.1	13.7	11	10.3	1951	30.1	26.05.1953	0.4	21.05.1956
Göttingen	173	1016.3	stark bew.	still		13.7	7.5	25.2	17.2	11.3	10	11.7	1947	30.4	26.05.1953	-2.7	23.05.1955
Leinefelde	356	1016.5	wolkig	ESE	15	13.0	8.5	21.6	14.6	9.2	8	10.6	1957	27.5	30.05.1979	-0.3	21.05.1965
Braunlage	610	1016.4	leicht bew.	E	8	12.0	4.9	19.4	14.2	7.7	5	9.3	1936	27.8	30.05.1944	-1.6	22.05.1955
Brocken	1153	-	leicht bew.	SSE	41	8.6	4.7	13.7	10.2	6.1	5	9.8	1951	21.1	31.05.1979	-5.3	22.05.1955
Artern	166	1017.1	leicht bew.	E	9	12.6	7.1	22.1	16.3	8.0	6	9.2	1954	29.2	27.05.1985	-0.7	22.05.1955
Leipzig/Flugh.	141	1017.6	wolkenlos	E	9	13.6	7.4	21.8	16.1	9.1	7	10.1	1951	30.9	26.05.1953	0.8	22.05.1955
Wittenberg	106	1017.6	stark bew.	still		14.5	9.2	22.9	17.1	8.7	8	8.5	1951	31.1	21.05.1953	-0.2	22.05.1955
Oschatz	152	1017.7	wolkenlos	still		11.7	6.5	23.0	16.3	5.8	4	7.9					
Dresden/Flugh.	227	1018.4	leicht bew.	NW	5	11.8	7.0	21.3	15.5	8.4	5	8.1	1917	30.5	26.05.1953	0.9	22.05.1917
Doberlug-Kir.	99	1018.0	wolkenlos	still		11.4	8.4	22.4	15.9	5.7	2	7.1					
Cottbus	69	1017.6	wolkenlos	ENE	5	12.7	8.3	21.7	16.9	6.7	5	9.5	1951	31.6	31.05.1979	-1.4	23.05.1980
Görlitz	238	1017.5	leicht bew.	still		12.2	6.2	18.9	14.6	7.0	4	7.9	1951	28.8	31.05.1979	-0.3	26.05.1957
Aachen	205	1011.5	leicht bew.	SE	2	15.0	12.1	19.7	17.7	12.2	8	2.7	1891	34.2	28.05.1892	-0.6	23.05.1905
Nürnberg	629	1012.9	leicht bew.	SE	15	12.6	8.3	17.3	14.3	10.0	9	3.7	1947	26.9	26.05.1953	-0.7	22.05.1955
Köln-Bonn/Flugh.	99	1012.8	leicht bew.	SE	8	15.4	10.1	23.2	19.1	12.4	11	7.3	1958	30.9	31.05.1979	0.0	21.05.1965
Bendorf	132	1013.5	leicht bew.	SSE	4	13.9	8.8	23.8	18.6	11.2	10	5.8	1951	32.0	31.05.1979	0.0	21.05.1965
Bad Marienberg	555	1013.8	leicht bew.	SE	17	13.0	8.6	21.0	16.0	12.2	10	8.1	1963	26.7	31.05.1979	-0.3	23.05.1975
Gießen	195	1014.0	stark bew.	NE	8	15.7	10.1	25.1	19.6	14.9	14	1.0	1939	31.2	26.05.1953	-0.4	21.05.1956
Bad Hersfeld	225	1015.5	wolkig	NNE	13	13.7	7.1	24.3	18.3	12.9	12	10.6	1949	31.3	26.05.1953	-2.0	21.05.1956
Wasserkuppe	925	-	stark bew.	SSE	24	11.1	5.4	19.4	13.2	9.1	8	10.1	1936	24.8	26.05.1953	-2.5	22.05.1955
Meiningen	453	1016.1	bedeckt	SSE	11	13.3	4.7	21.8	16.5	11.9	11	11.3					
Schmücke	942	-	wolkig	SE	11	10.2	2.8	17.2	12.4	9.4	5	10.4					
Erfurt/Flugh.	323	1016.4	wolkig	ESE	9	13.9	6.7	20.9	16.0	9							