

Wetterkarte

ISSN 0936-5818

D 7311 A

Amtsblatt des Deutschen Wetterdienstes

Erscheint täglich
Nur Postbezug

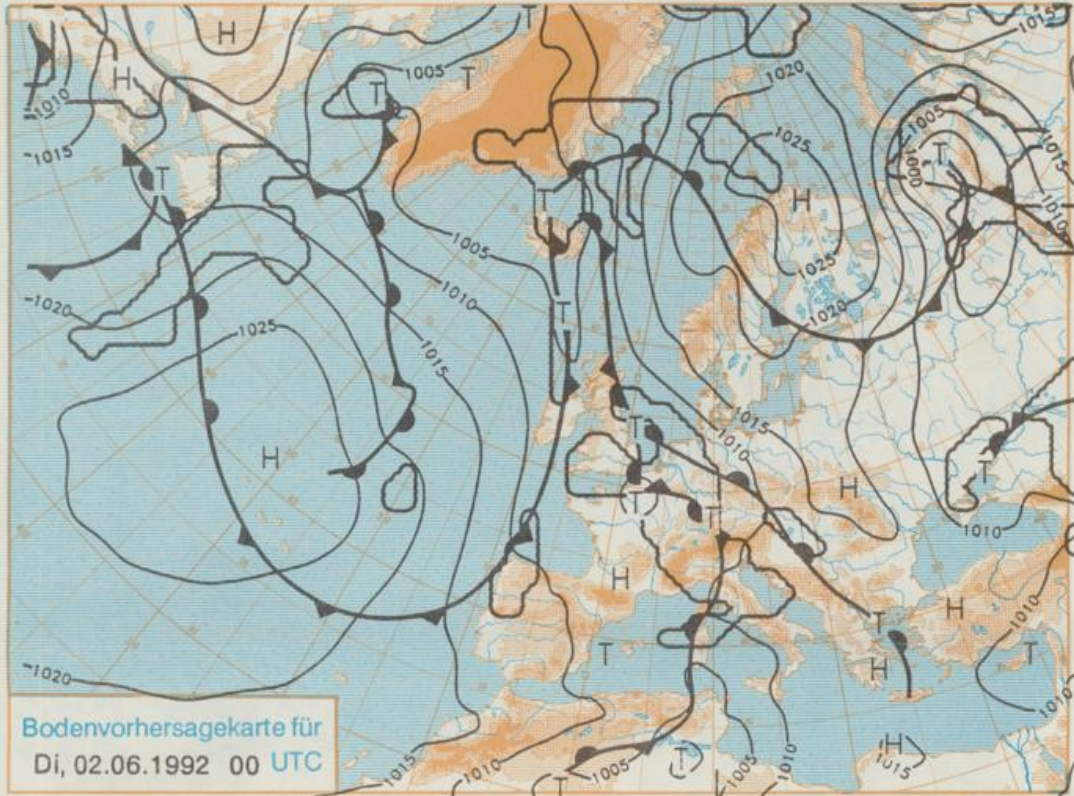
Druck und Verlag: Deutscher Wetterdienst, Zentralamt
Frankfurter Straße 135, 6050 Offenbach am Main
Postfach 10 04 85, Telefon: (069) 80 62-225
Telex: (069) 4152817, Telefax: (069) 80 62-484
Postgirokonto Frankfurt: BLZ 500 100 80, KfNr. 490 31-608

Schutzgebühr monatlich 18.-DM
Einzelpreis 0,80 DM einschließlich
Versandkosten

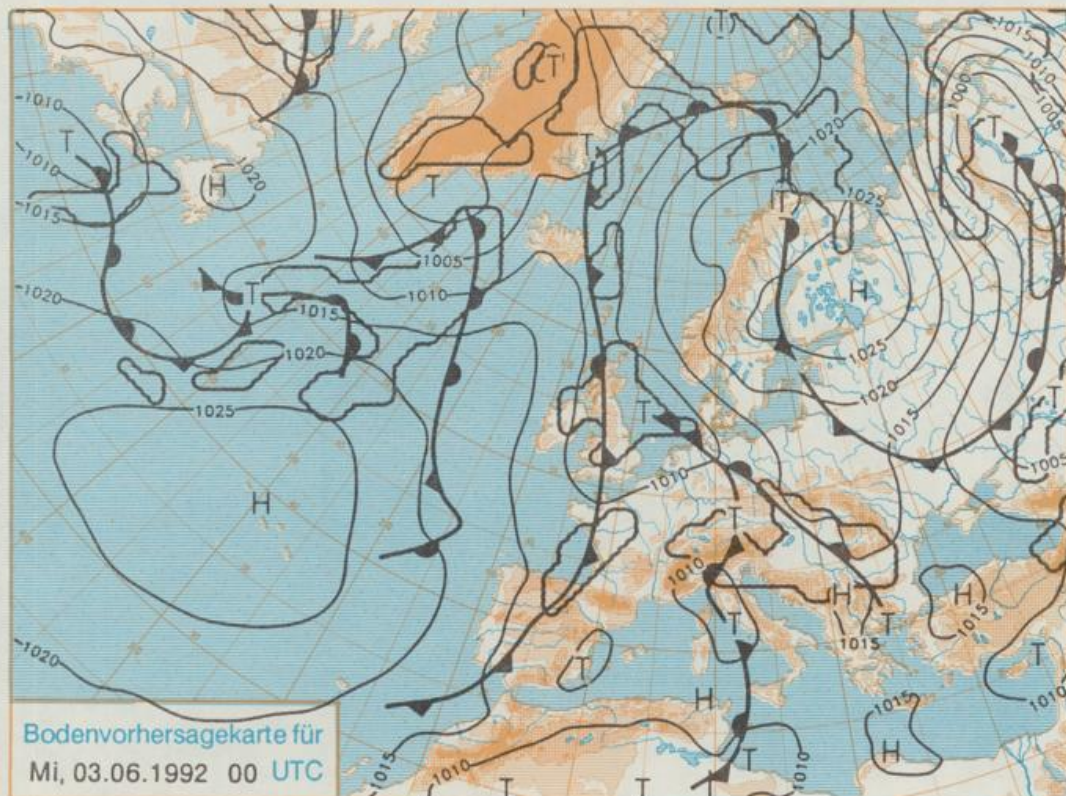
Jahrgang 1992

Sonntag, den 31. Mai

Nummer 152



Stereographische Projektion 1 : 60 000 000 60°N



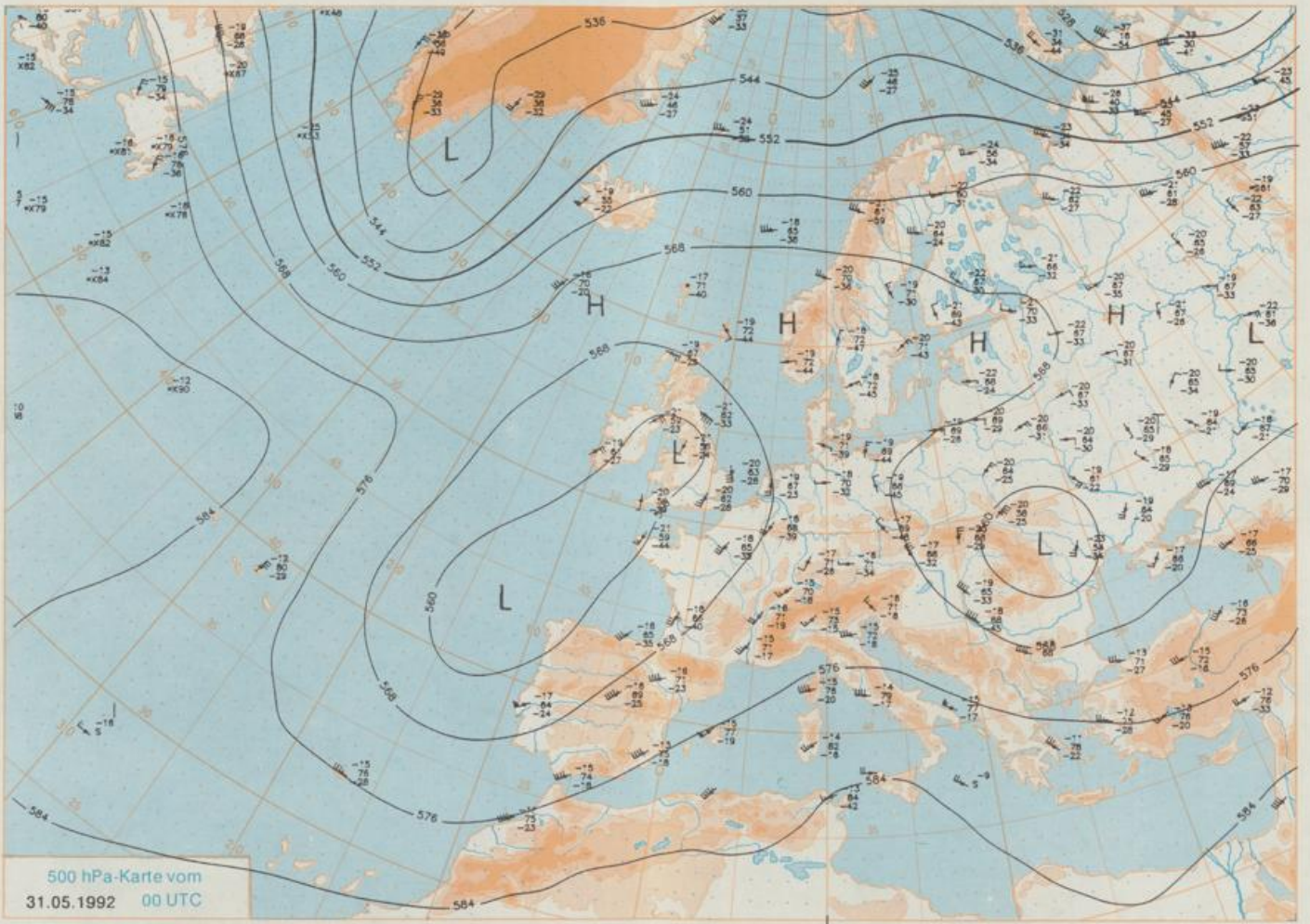
Deutschland-Vorhersage für Dienstag, 02.06.1992

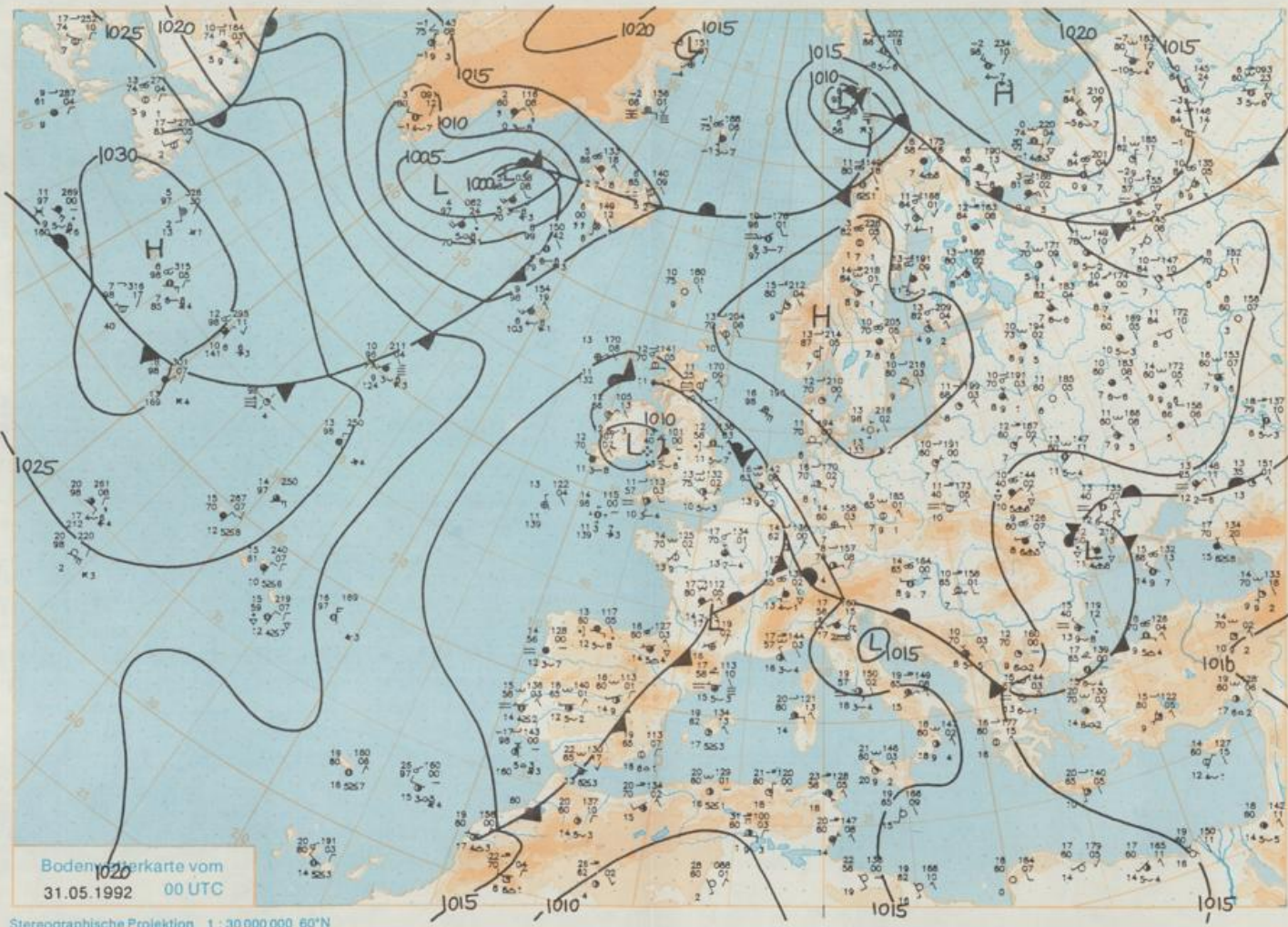
Das am Sonntag 00 UTC über Skandinavien und der Ostsee gelegene Hoch schwächt sich ab und verliert bis zur Wochenmitte seinen Einfluß auf das nordöstliche Deutschland. Gleichzeitig kommt das westeuropäische Tiefdrucksystem mit seinen Ausläufern ostwärts voran. Es führt zunächst in den Westen und Süden feuchtwarme Luftmassen, die am Dienstag bis etwa zur Elbe nordostwärts vordringen.

Im Norden und Osten sonnig und trocken, in der zweiten Tageshälfte in Niedersachsen wolkig und einzelne Schauer oder Gewitter. In den anderen Gebieten teils aufgelockerte, teils starke Bewölkung mit zeitweiligen gewittrigen Regenfällen. Tiefsttemperaturen 11 bis 16 Grad C. Höchstwerte 22 bis 27, im Norden und Osten örtlich bis 30 Grad C. Im Nordosten mäßiger bis frischer Wind um Ost, sonst schwachwindig. Bei Gewittern starke Böen.

Weitere Aussichten für Mittwoch, 03.06.1992

Überwiegend wolkig mit Schauern und Gewittern, von Westen her Temperaturrückgang.





Wettermeldungen von Sonntag, dem 31. Mai 1992 06 UTC

Station	Bar.-höhe (m)	Luftdr. red. NN (hPa)	Wetter	Deutschland										Extremwerte der Lufttemperatur in der Dekade vom 21.05. bis 31.05.					
				Wind km/h	Temperaturen (Grad C)					Sonne Vort. Std.	RR 24h mm	Schnee höhe cm	seit	Tmax Datum	Tmin Datum				
					Luft 2m	Tau-punkt	Max Vortag	Mittel 2 m	Min 5 cm							Nacht 5 cm			
Helgoland	8	1017.1	leicht bew.	E	30	14.9	10.3	18.8	16.6	14.5	13	14.2			1952	21.6	25.05.1989	2.6	22.05.1955
List / Sylt	29	1018.2	wolkenlos	E	24	14.8	10.5	22.8	18.6	14.2	12	13.7			1937	26.3	31.05.1978	2.4	22.05.1955
Schleswig	48	1018.8	wolkenlos	E	11	13.6	11.4	22.6	17.1	10.0	6	14.6			1947	29.4	31.05.1947	0.3	22.05.1955
Kiel	31	1017.8	leicht bew.	E	10	14.9	11.4	22.0	16.4	10.5	9	13.5			1940	30.3	31.05.1947	-0.8	22.05.1980
Arkona	42	1019.1	leicht bew.	E	28	14.5	10.6	16.6	14.6	13.0	10	14.7			1951	23.2	26.05.1989	3.2	23.05.1980
Norderney	16	1015.7	leicht bew.	SE	17	15.7	10.3	25.0	20.1	14.0	13	9.6			1947	30.3	27.05.1985	4.1	22.05.1955
Bremerhaven	11	1016.5	leicht bew.	SE	15	14.9	8.7	24.9	20.0	13.2	12	13.4			1949	29.7	27.05.1985	2.1	22.05.1980
Cuxhaven	12	1017.2	wolkenlos	E	28	14.8	11.0	23.9	19.1	14.5	12	13.8			1946	29.9	27.05.1985	2.8	22.05.1955
Hamburg/Flugh.	16	1017.8	wolkenlos	E	9	13.8	9.1	24.5	19.3	11.5	9	12.8			1891	32.1	21.05.1932	-1.0	23.05.1980
Lübeck	15	1018.3	wolkenlos	E	5	13.7	11.4	25.6	18.3	9.3	4	13.8			1890	34.0	27.05.1892	-0.4	26.05.1987
Böltzenhagen	17	1018.4	wolkenlos	E	13	13.9	11.0	17.1	15.3	12.7	11	14.8			1951	29.0	31.05.1979	0.6	21.05.1956
Schwerin	67	1018.3	wolkenlos	E	5	13.6	10.7	24.7	18.7	11.5	9	14.5			1947	30.6	31.05.1979	0.3	23.05.1980
Warnemünde	10	1018.8	leicht bew.	N	4	13.2	10.2	19.4	15.9	10.2	7	13.9			1951	29.5	31.05.1979	2.2	22.05.1980
Teterow	50	1018.8	Nebel	still		10.6	10.6	24.2	16.0	7.7	6	13.0			1947	29.3	31.05.1956	-0.9	22.05.1980
Barth	7	1018.3	wolkenlos	E	9	14.5	10.6	22.5	15.9	8.9	3	14.6							
Greifswald	6	1018.7	wolkenlos	E	4	14.0	11.4	18.3	14.9	10.0	5	13.8			1951	29.8	31.05.1979	-0.3	27.05.1957
Ueckeründe	7	1019.6	leicht bew.	still		16.7	12.8	20.1	16.2	9.1	5	X							
Emden	12	1014.6	leicht bew.	E	22	14.8	10.8	25.7	19.0	12.1	11	8.6			1947	30.0	31.05.1947	1.0	26.05.1957
Bremen/Flugh.	5	1016.2	leicht bew.	E	11	15.7	9.6	25.2	19.8	12.7	10	12.6			1890	34.4	28.05.1892	-1.6	23.05.1980
Soi tau	78	1017.4	leicht bew.	E	9	15.1	8.3	25.0	19.5	12.0	9	14.0			1948	30.8	27.05.1985	-2.2	23.05.1980
Boizenburg	46	1018.1	wolkenlos	E	9	13.0	7.7	25.4	18.8	10.1	9	11.9							
Lüchow	18	1017.9	wolkenlos	NE	4	13.0	9.8	26.0	20.0	8.5	6	14.0			1955	30.2	31.05.1979	-2.4	23.05.1980
Seehausen/Altm.	23	1018.1	leicht bew.	E	5	14.1	9.1	26.1	19.4	8.8	7	14.3							
Marnitz	87	1018.0	wolkenlos	NE	4	13.2	10.1	24.2	17.8	8.5	3	X							
Neuruppin	39	1018.2	wolkenlos	E	4	14.0	9.1	25.1	19.5	11.9	9	14.2							
Neubrandenburg	80	1018.5	wolkenlos	E	13	11.6	11.3	24.1	15.8	7.8	7	13.7							
Angermünde	55	1018.3	leicht bew.	still		14.2	11.5	25.2	17.8	9.2	6	12.8			1951	30.6	21.05.1953	-0.8	23.05.1980
Lingen	26	1013.9	leicht bew.	SE	8	16.6	11.0	25.8	19.9	13.5	12	7.7			1951	30.7	27.05.1985	0.1	23.05.1955
Münst.-Osn./Flugh.	52	1014.4	leicht bew.	E	13	17.2	11.2	26.1	20.6	16.0	14	10.3							
Osnabrück	97	1014.7	leicht bew.	E	5	17.1	9.7	24.5	19.2	14.6	9	9.9			1952	30.0	27.05.1985	0.1	22.05.1955
Bad Salzuflen	100	1015.6	leicht bew.	still		16.1	11.1	24.3	17.9	12.5	7	9.8			1935	33.4	30.05.1944	-0.6	23.05.1955
Hannover/Flugh.	54	1016.7	leicht bew.	E	11	14.7	10.1	24.4	19.1	11.2	8	12.9			1936	32.2	30.05.1944	-1.8	23.05.1980
Braunschweig	88	1016.9	leicht bew.	SSW	4	14.6	10.2	24.0	18.9	10.3	7	12.9			1891	35.4	27.05.1892	0.7	27.05.1957
Gardelegen	48	1017.7	leicht bew.	still		12.2	7.7	25.9	17.9	7.2	6	13.0							
Magdeburg	84	1017.6	leicht bew.	SSE	4	14.8	9.3	26.1	19.1	9.9	6	13.1			1947	30.7	31.05.1979	-0.8	23.05.1980
Potsdam	99	1018.1	leicht bew.	E	5	15.0	9.5	25.7	19.0	12.1	10	13.9			1893	34.0	24.05.1922	0.7	22.05.1955
Berlin-Temp.	49	1018.1	leicht bew.	SE	8	16.7	10.4	25.0	19.9	13.3	8	13.1			1876	35.5	28.05.1892	0.3	21.05.1911
Lindenberg	112	1018.2	leicht bew.	E	8	15.9	9.5	24.4	19.5	14.1	11	12.1			1951	32.0	21.05.1953	-0.4	22.05.1955
Manschnow	16	1018.5	leicht bew.	E	8	15.2	10.2	25.0	19.2	10.6	11	12.2							
Düsseldorf/Flugh.	44	1012.9	stark bew.	E	13	17.4	12.7	25.6	20.6	16.4	13	7.7	1		1970	30.1	31.05.1979	1.4	21.05.1988
Bocholt	24	1013.4	wolkig	NNE	5	15.1	13.6	26.3	19.5	14.8	14	8.2	8		1947	30.2	28.05.1988	0.0	21.05.1952
Essen	161	1013.5	wolkig	E	9	16.2	11.8	25.2	19.6	14.8	14	8.0	0.7		1935	32.0	30.05.1944	0.3	23.05.1955
Kahler Asten	859	-	leicht bew.	SSE	22	12.8	7.0	19.6	14.6	11.5	9	8.7			1955	25.3	31.05.1979	-2.6	22.05.1955
Bad Lippspringe	158	1014.7	leicht bew.	E	17	18.2	8.5	25.0	19.6	16.4	15	10.2			1951	30.0	31.05.1979	-0.6	21.05.1988
Kassel	233	1015.6	leicht bew.	N	5	15.8	10.4	23.9	18.6	14.0	10	10.5			1951	30.1	26.05.1953	0.4	21.05.1956
Göttingen	173	1016.7	leicht bew.	still		12.6	8.9	25.7	18.6	10.4	9	8.9			1947	30.4	26.05.1953	-2.7	23.05.1955
Leinefelde	356	1016.2	leicht bew.	still		13.7	10.5	21.9	16.0	11.3	6	9.5			1957	27.5	30.05.1979	-0.3	21.05.1965
Braunlage	610	1016.2	leicht bew.	E	9	14.7	7.5	20.2	14.9	10.4	7	11.6			1936	27.8	30.05.1944	-1.6	22.05.1955
Brocken	1153	-	leicht bew.	SE	33	11.4	5.9	14.5	11.6	10.3	9	10.9			1951	21.1	31.05.1979	-5.3	22.05.1955
Artern	166	1016.8	leicht bew.	still		12.9	9.1	23.9	18.0	9.5	7	11.9			1954	29.2	27.05.1985	-0.7	22.05.1955
Leipzig/Flugh.	141	1016.9	leicht bew.	E	13	15.7	9.8	24.7	18.8	11.3	9	13.9			1951	30.9	26.05.1953	0.8	22.05.1955
Weittenberg	106	1017.2	wolkenlos	E	8	15.9	10.5	25.1	19.5	12.0	10	11.6			1951	31.1	21.05.1953	-0.2	22.05.1955
Oschatz	152	1017.2	wolkenlos	still		12.6	8.7	24.9	18.5	7.3	5	11.5							
Dresden/Flugh.	227	1018.2	wolkenlos	S	2	14.5	9.5	23.0	17.2	11.1	7	12.0			1917	30.5	26.05.1953	0.9	22.05.1917
Doberlug-Kir.	99	1018.2	wolkenlos	still		13.6	10.8	24.8	17.1	6.2	3	11.2							
Cottbus	69	1018.2	wolkenlos	ENE	8	14.1	10.0	24.8	18.4	8.9	7	13.7			1951	31.6	31.05.1979	-1.4	23.05.1980
Görlitz	238	1018.0	wolkenlos	E	5	12.9	9.8	21.7	16.4	8.0	5	9.5			1951	28.8	31.05.1979	-0.3	26.05.1957
Aachen	205	1012.3	leicht bew.	E	2	14.7	13.2	22.7	16.0	13.6	12	4.2	14		1891	34.2	28.05.1892	-0.6	23.05.1955
Nürnberg	629	1013.3	leicht bew.	E	9	14.1	7.8	21.7	16.6	13.0	10	6.7	0.0		1947	26.9	26.05.1953	-0.7	22.05.1955
Köln-Bonn/Flugh.	99	1013.2	leicht bew.	SE	5	16.4	8.9	26.5	19.2	14.3	13	8.7	0.0		1958	30.9	31.05.1979	0.0	21.05.1965
Bendorf	132	1013.1	leicht bew.	E	4	17.0	8.0	27.3	21.1	15.7	14	9.7			1951	32.0	31.05.1979	0.0	21.05.1965
Bad Marienberg	555	1013.9	leicht bew.	SE	18	14.9	7.5	22.5	17.6	13.3	11	9.9			1963	26.7	31.05.1979	-0.3	23.05.1975
Gießen	195	1015.8	leicht bew.	N	4	13.6	8.9	25.1	19.4	11.5	10	7.8			1939	31.2	26.05.1953	-0.4	21.05.1956
Bad Hersfeld	225	1016.1	leicht bew.	NE	5	12.2	8.9	25.1	19.6	9.9	8	10							