

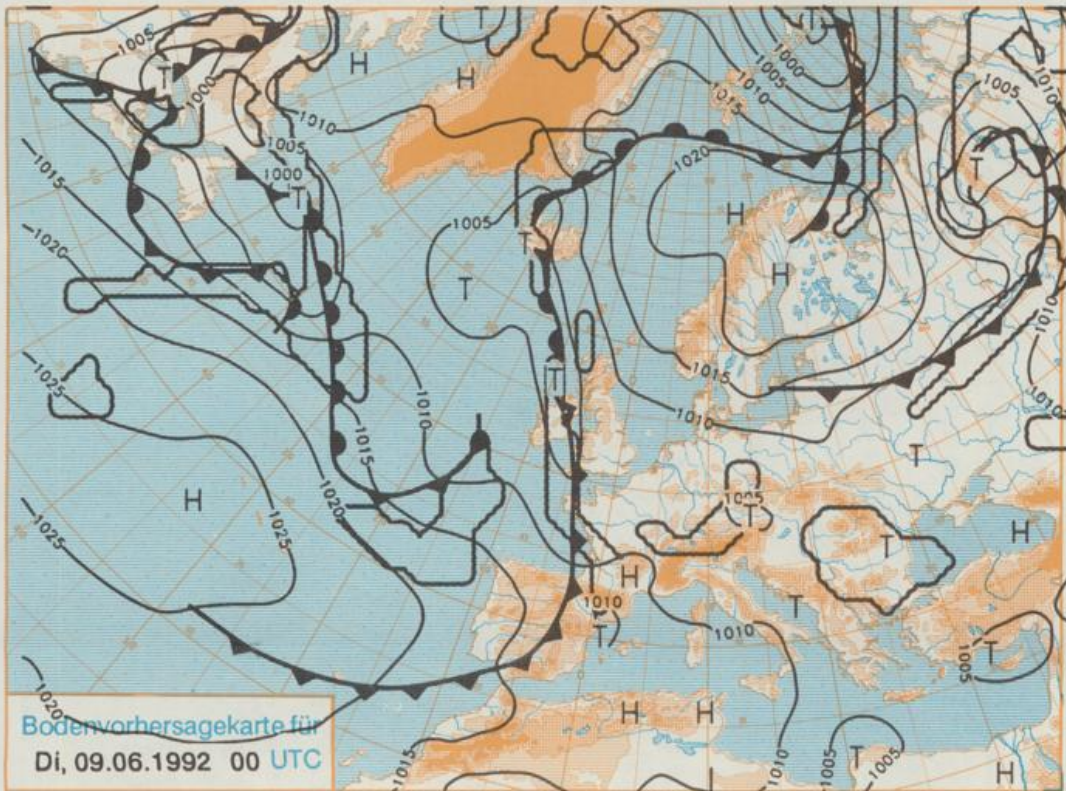
Erscheint täglich
Nur Postbezug

Druck und Verlag: Deutscher Wetterdienst, Zentralamt
Frankfurter Straße 135, 6050 Offenbach am Main
Postfach 10 04 65, Telefon: (069) 80 62-225
Telex: (069) 4152817, Telefax: (069) 80 62-484
Postgirokonto Frankfurt: BLZ 500 100 60, KfNr. 490 31-606

Jahrgang 1992

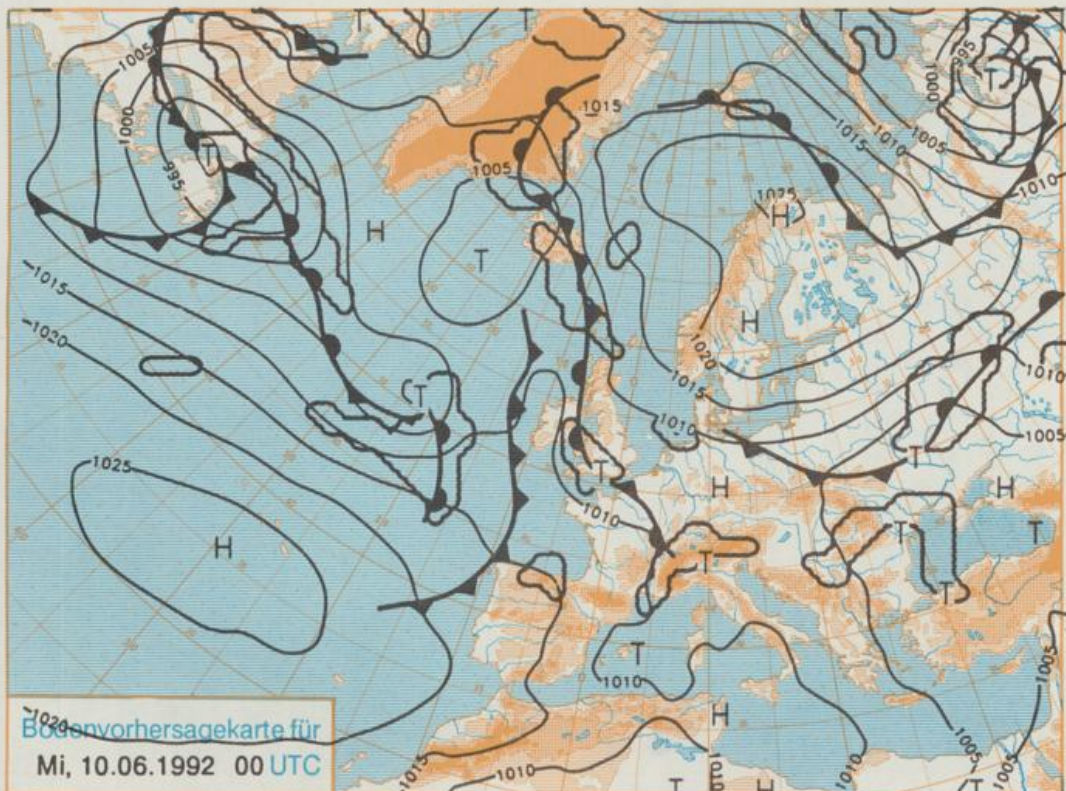
Sonntag, den 07. Juni

Nummer 159



Bodenvorhersagekarte für
Di, 09.06.1992 00 UTC

Stereographische Projektion 1 : 60 000 000 60°N



Bodenvorhersagekarte für
Mi, 10.06.1992 00 UTC

Deutschland-Vorhersage für Dienstag, 09.06.1992

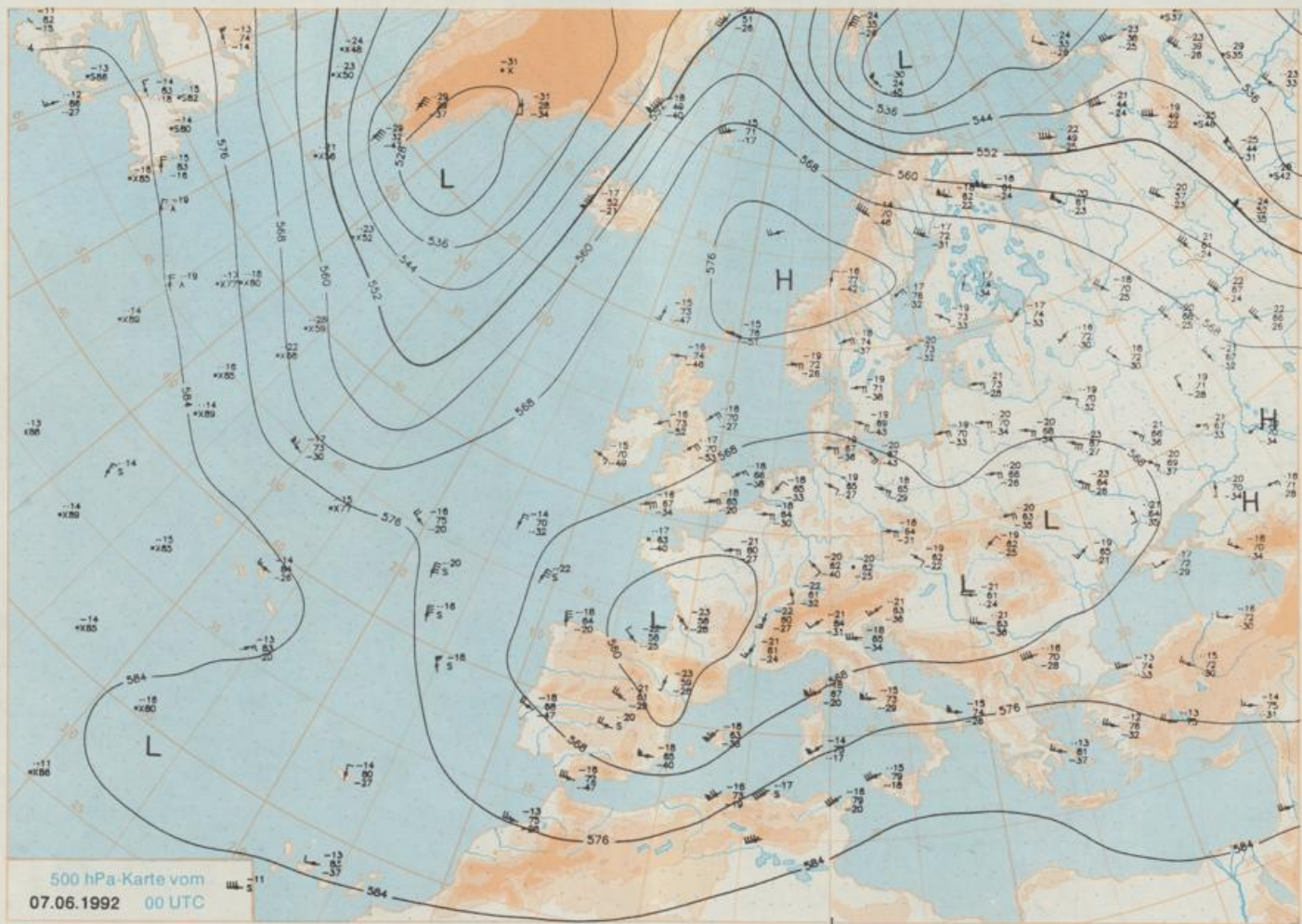
Der am Sonntag 00 UTC über dem nördlichen Deutschland gelegene Tiefausläufer löst sich bis Dienstag auf. Gleichzeitig schwächt sich die vom Nordmeer nach Rußland reichende Hochdruckzone in ihrem Ostteil ab. Dadurch kann sich die Kaltfront über Nordnorwegen südwärts verlagern und am Dienstagabend auf den Nordosten Deutschlands übergreifen. Ihr folgt kühlere Festlandsluft. Der überwiegende Teil Deutschlands bleibt am Dienstag bei geringen Luftdruckgegensätzen über Mitteleuropa im Bereich feuchter und labil geschichteter, mäßigwarmer Luftmassen.

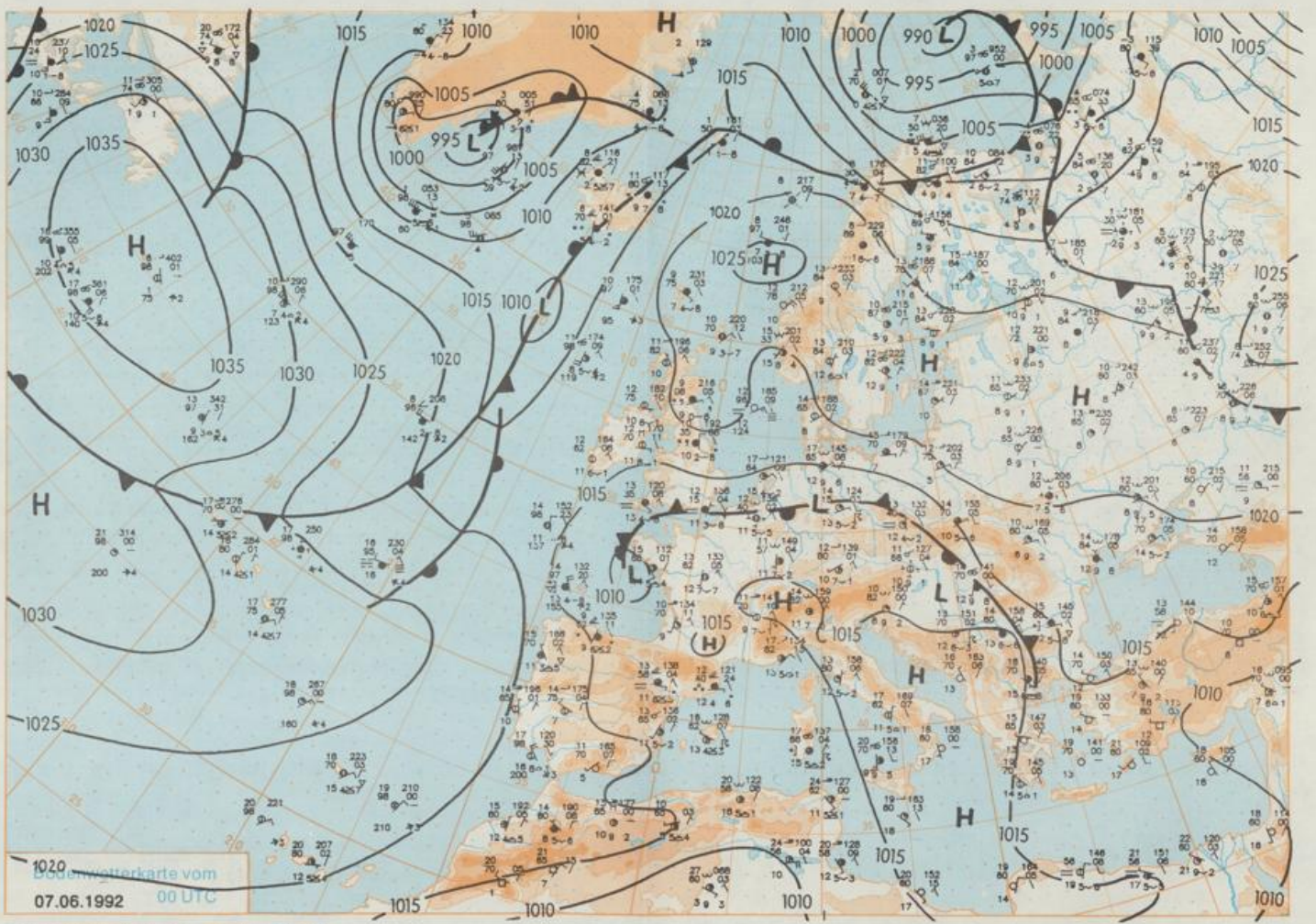
Im Norden und Nordosten heiter bis wolkelig und meist trocken. Tiefsttemperaturen um 14 Grad C. Höchstwerte 24 bis 27 Grad C. Mäßiger bis frischer Wind um Nordost. In den anderen Gebieten teils aufgelockerte, teils stärkere Bewölkung mit einzelnen Schauern und Gewittern. Tiefsttemperaturen um 11, Höchstwerte 19 bis 24 Grad C. Meist schwachwindig.

Weitere Aussichten für Mittwoch, 10.06.1992

Keine durchgreifende Änderung.

Schutzgebühr monatlich 18,-DM
einschließlich Versandkosten,
Einzelpreis 0,80 DM
zugänglich Versandkosten





Wettermeldungen von Sonntag, dem 7. Juni 1992 06 UTC

Station	Bar.-höhe (m)	Luftdr. red.NN (hPa)	Wetter	Wind km/h	Deutschland					Sonne Vort. Std.	RR 24h mm	Schnee höhe cm	Extremwerte der Lufttemperatur in der Dekade vom 1.06. bis 10.06.						
					Wind	Temperaturen (Grad C)		Nacht 2 m	Nacht 5 cm				Tmax	Tmin	Datum	Datum			
						Luft 2 m	Tau-punkt										Max Vortag	Mittel Min	
Helgoland	8	1014.5	stark bew.	E	22	14.8	12.8	20.6	17.5	14.6	14	11.0	0.0	1952	24.1	4.06.1982	5.0	3.06.1975	
List / Sylt	29	1015.3	stark bew.	E	21	15.3	11.7	24.3	19.2	14.6	13	8.5	0.0	1937	28.5	4.06.1982	4.8	3.06.1937	
Schleswig	48	1015.3	wolkig	E	18	15.7	12.5	23.3	17.9	13.6	13	12.3	0.0	1947	30.5	1.06.1947	2.2	6.06.1991	
Kiel	31	1015.4	wolkig	N	E	8	16.7	11.8	22.8	17.4	13.4	13	13.6	0.0	1940	30.8	4.06.1982	1.6	2.06.1991
Arkona	42	1017.9	leicht bew.	E	24	13.7	8.8	17.4	15.0	12.4	11	14.8	0.0	1951	27.2	5.06.1966	3.3	8.06.1955	
Norderney	16	1013.2	stark bew.	E	15	16.5	13.1	20.3	17.5	15.3	14	9.9	0.0	1947	31.0	3.06.1982	5.1	3.06.1975	
Bremerhaven	11	1013.2	wolkig	NE	15	16.2	13.0	25.1	20.2	15.0	14	9.2	3	1949	32.8	3.06.1982	3.0	2.06.1975	
Cuxhaven	12	1013.8	wolkig	ENE	18	16.2	11.9	25.2	19.6	15.6	13	10.1	0.3	1946	29.1	1.06.1978	4.2	2.06.1975	
Hamburg/Flugh.	16	1013.8	wolkig	E	15	16.6	9.9	25.0	19.6	14.7	14	11.5	0.0	1891	33.1	10.06.1915	0.6	3.06.1962	
Lübeck	15	1014.6	leicht bew.	E	13	16.3	12.3	26.4	19.0	13.4	10	10.4	0.2	1890	34.2	9.06.1915	-0.1	8.06.1991	
Boltenhagen	17	1015.3	leicht bew.	ESE	31	17.4	10.6	18.9	16.7	15.7	15	12.1	0.0	1951	31.3	1.06.1979	1.7	2.06.1975	
Schwerin	67	1015.0	leicht bew.	E	13	16.0	8.6	24.5	20.1	15.0	12	11.0	0.0	1947	32.6	3.06.1982	1.2	2.06.1975	
Warnemünde	10	1016.4	leicht bew.	ESE	15	17.2	8.6	25.0	20.0	15.9	15	13.4	0.0	1951	32.3	4.06.1982	2.5	2.06.1975	
Teterow	50	1016.0	leicht bew.	ESE	21	16.2	8.5	25.3	19.8	14.1	13	11.6	0.0	1947	34.9	5.06.1982	1.4	2.06.1975	
Barth	7	1016.2	leicht bew.	E	13	17.2	11.4	23.6	18.4	12.0	11	13.6	0.0	1951	32.5	5.06.1982	2.9	2.06.1975	
Greifswald	6	1017.0	leicht bew.	E	8	15.4	9.7	23.3	18.0	13.2	10	13.7	0.0	1951	32.5	5.06.1982	2.9	2.06.1975	
Ueckermünde	7	1017.5	leicht bew.	E	15	18.5	7.5	24.6	21.6	16.7	13	X	0.0	1951	32.5	5.06.1982	2.9	2.06.1975	
Emden	12	1012.5	wolkig	ENE	15	16.0	13.6	26.1	20.4	13.1	12	10.9	0.0	1947	32.9	4.06.1982	2.8	2.06.1955	
Bremen/Flugh.	5	1012.4	wolkig	ENE	15	17.1	13.6	26.6	21.3	14.6	13	7.5	0.0	1890	33.1	4.06.1947	0.5	1.06.1936	
Soltau	78	1013.4	wolkig	E	9	15.3	13.5	26.6	21.7	14.2	14	10.1	23	1948	32.6	3.06.1982	0.3	3.06.1962	
Boizenburg	46	1014.3	stark bew.	E	18	15.8	7.9	25.8	20.8	14.6	14	11.0	0.0	1955	33.2	5.06.1982	0.0	6.06.1991	
Lüchow	18	1013.7	leicht bew.	E	5	15.1	10.9	26.3	19.6	14.3	13	10.6	4	1955	33.2	5.06.1982	0.0	6.06.1991	
Seehausen/Altm.	23	1014.2	stark bew.	E	17	16.5	9.2	27.6	20.2	14.2	13	10.4	0.3	1951	31.3	1.06.1979	1.7	2.06.1975	
Marnitz	87	1014.3	leicht bew.	E	8	14.8	8.1	25.3	19.8	11.6	5	X	0.0	1936	32.3	4.06.1947	0.3	1.06.1977	
Neuruppin	39	1014.8	leicht bew.	ENE	11	15.3	9.8	26.1	18.9	14.0	13	10.1	14	1951	33.0	5.06.1982	0.3	1.06.1977	
Neubrandenburg	80	1015.9	leicht bew.	E	17	15.9	8.9	25.3	19.3	12.8	12	9.7	0.0	1951	33.0	5.06.1982	1.5	1.06.1977	
Angermünde	55	1015.3	leicht bew.	E	15	16.7	8.7	26.3	18.6	12.2	8	8.7	0.0	1951	33.0	5.06.1982	0.3	1.06.1977	
Lingen	26	1011.2	Regen	NE	8	15.3	15.1	26.6	20.4	14.7	14	7.6	3	1951	31.3	4.06.1982	0.8	4.06.1962	
Münst.-Osn./Flugh.	52	1011.3	stark bew.	NE	11	15.0	14.5	22.6	16.4	14.4	14	2.4	12	1952	31.0	3.06.1982	0.6	4.06.1962	
Osnabrück	97	1011.7	stark bew.	ENE	5	15.0	14.3	23.8	17.9	14.0	13	8.1	10	1935	32.9	1.06.1937	1.0	2.06.1936	
Bad Salzuflen	100	1011.9	wolkig	E	5	16.0	14.4	24.3	17.2	14.2	13	5.1	15	1936	32.3	4.06.1947	0.3	1.06.1977	
Hannover/Flugh.	54	1011.3	leicht bew.	E	9	16.1	13.5	25.4	18.2	14.9	14	6.9	9	1891	34.3	9.06.1915	1.3	2.06.1928	
Braunschweig	88	1012.3	leicht bew.	E	9	15.6	13.4	24.5	18.1	14.4	11	8.8	2	1951	33.0	5.06.1982	1.5	1.06.1977	
Gardelegen	48	1013.6	leicht bew.	E	11	15.0	9.8	27.0	19.9	14.3	13	8.0	0.8	1947	33.1	5.06.1982	1.0	1.06.1977	
Magdeburg	84	1012.7	leicht bew.	E	8	15.3	12.3	24.8	19.9	14.8	14	6.2	0.0	1893	35.0	10.06.1915	1.9	2.06.1928	
Potsdam	99	1014.3	leicht bew.	E	18	15.4	8.5	26.8	18.5	12.9	10	7.2	0.4	1876	34.0	8.06.1889	1.5	4.06.1918	
Berlin-Temp.	49	1014.2	leicht bew.	E	13	15.9	8.2	26.2	19.3	14.4	13	8.6	0.2	1951	33.0	5.06.1982	1.5	1.06.1977	
Lindenberg	112	1014.4	wolkenlos	ESE	11	15.2	7.8	24.0	16.5	12.7	11	5.1	7	1951	33.0	5.06.1982	1.5	1.06.1977	
Manschnow	16	1015.1	leicht bew.	E	17	14.6	8.0	26.3	17.9	12.8	12	7.0	5	1951	33.0	5.06.1982	1.5	1.06.1977	
Düsseldorf/Flugh.	44	1012.0	Regen	SW	9	14.2	12.3	19.6	16.0	14.2	14	0.5	1	1970	31.3	4.06.1979	2.4	5.06.1976	
Bocholt	24	1011.7	bedeckt	WNW	4	14.8	14.3	19.4	16.6	14.8	15	0.6	9	1947	32.3	3.06.1947	0.3	2.06.1975	
Essen	161	1012.2	Regen	W	5	13.1	12.6	18.4	14.7	13.0	13	0.8	1	1935	31.2	7.06.1939	1.0	2.06.1962	
Kahler Asten	859	-	Regen	WSW	8	10.0	10.0	13.6	11.2	9.8	10	1.4	10	1955	26.3	3.06.1982	-1.4	2.06.1962	
Bad Lippspringe	158	1011.7	bedeckt	SW	8	14.0	13.3	20.2	15.6	12.9	13	1.1	30	1951	31.9	3.06.1982	-0.2	2.06.1962	
Kassel	233	1011.8	stark bew.	still	2	14.5	14.0	17.5	15.3	14.0	11	0.6	19	1951	31.3	4.06.1982	1.2	3.06.1962	
Göttingen	173	1012.0	wolkig	N	2	14.1	13.4	20.1	16.5	13.2	12	0.1	8	1947	33.1	4.06.1947	-1.9	3.06.1962	
Leinefelde	356	1011.8	bedeckt	ESE	4	12.8	12.4	17.4	14.6	11.8	11	0.1	8	1957	30.2	4.06.1982	-1.0	3.06.1962	
Braunlage	610	1011.7	stark bew.	ENE	5	12.7	12.7	19.1	15.3	12.0	12	4.1	8	1936	29.1	4.06.1947	-0.6	2.06.1975	
Brocken	1153	-	leicht bew.	ESE	26	9.8	9.4	14.5	11.7	8.5	9	4.5	4	1951	23.2	5.06.1982	-3.0	1.06.1975	
Artern	166	1012.2	Nebel	still	9	13.7	13.3	19.6	15.6	13.1	13	0.6	5	1954	32.9	5.06.1982	1.2	2.06.1975	
Leipzig/Flugh.	141	1012.0	wolkig	ENE	9	14.1	12.8	21.5	17.0	11.9	12	2.1	0.0	1951	33.2	5.06.1982	1.8	2.06.1975	
Wittenberg	106	1011.9	leicht bew.	ENE	17	15.1	10.7	24.7	18.2	13.3	12	3.7	0.0	1951	33.2	5.06.1982	0.9	2.06.1975	
Oschatz	152	1012.2	bedeckt	E	8	12.8	10.9	21.4	17.6	10.8	9	4.5	0.2	1917	33.2	5.06.1982	0.6	2.06.1928	
Dresden/Flugh.	227	1012.7	leicht bew.	E	2	14.4	12.6	19.5	16.8	11.7	10	3.0	17	1951	33.8	5.06.1982	0.7	2.06.1975	
Dobertug-Kir.	99	1013.3	leicht bew.	E	18	13.9	11.2	20.9	16.2	10.7	8	2.0	3	1951	33.8	5.06.1982	0.7	2.06.1975	
Cottbus	69	1013.5	wolkenlos	E	13	14.2	9.0	21.5	16.7	11.8	10	0.9	2	1951	31.6	3.06.1981	0.2	1.06.1977	
Görlitz	238	1013.0	wolkig	E	13	12.9	9.6	18.4	15.0	11.9	10	0.0	2	1951	31.6	3.06.1981	0.2	1.06.1977	
Aachen	205	1012.0	wolkig	SSW	5	12.7	10.8	14.4	13.0	11.1	9	0.1	0	1891	33.1	10.06.1937	1.8	2.06.1962	
Nürnberg	629	1013.2	wolkig	WSW	9	9.6	9.0	13.5	11.4	9.3	9	0.1	5	1947	29.5	3.06.1947	-0.1	1.06.1962	
Köln-Bonn/Flugh.	99	1012.3	stark bew.	SE	4	12.8	1.8	17.3	14.8	11.5	10	0.1	0	1958	31.7	2.06.1982	-0.5	3.06.1962	
Bendorf	132	1012.6	stark bew.	WSW	9	13.9	11.3	21.1	16.4	13.1	13	2.7	0.7	1951	32.4	2.06.1982	3.6	10.06.1967	
Bad Marienberg	555	1012.6	stark bew.	NNW	9	10.4	9.9	16.2	13.1	9.8	10	1.6	0.8	1963	28.4	4.06.1982	0.7	1.06.1975	
Gießen	195	1013.2	stark bew.	WSW															